

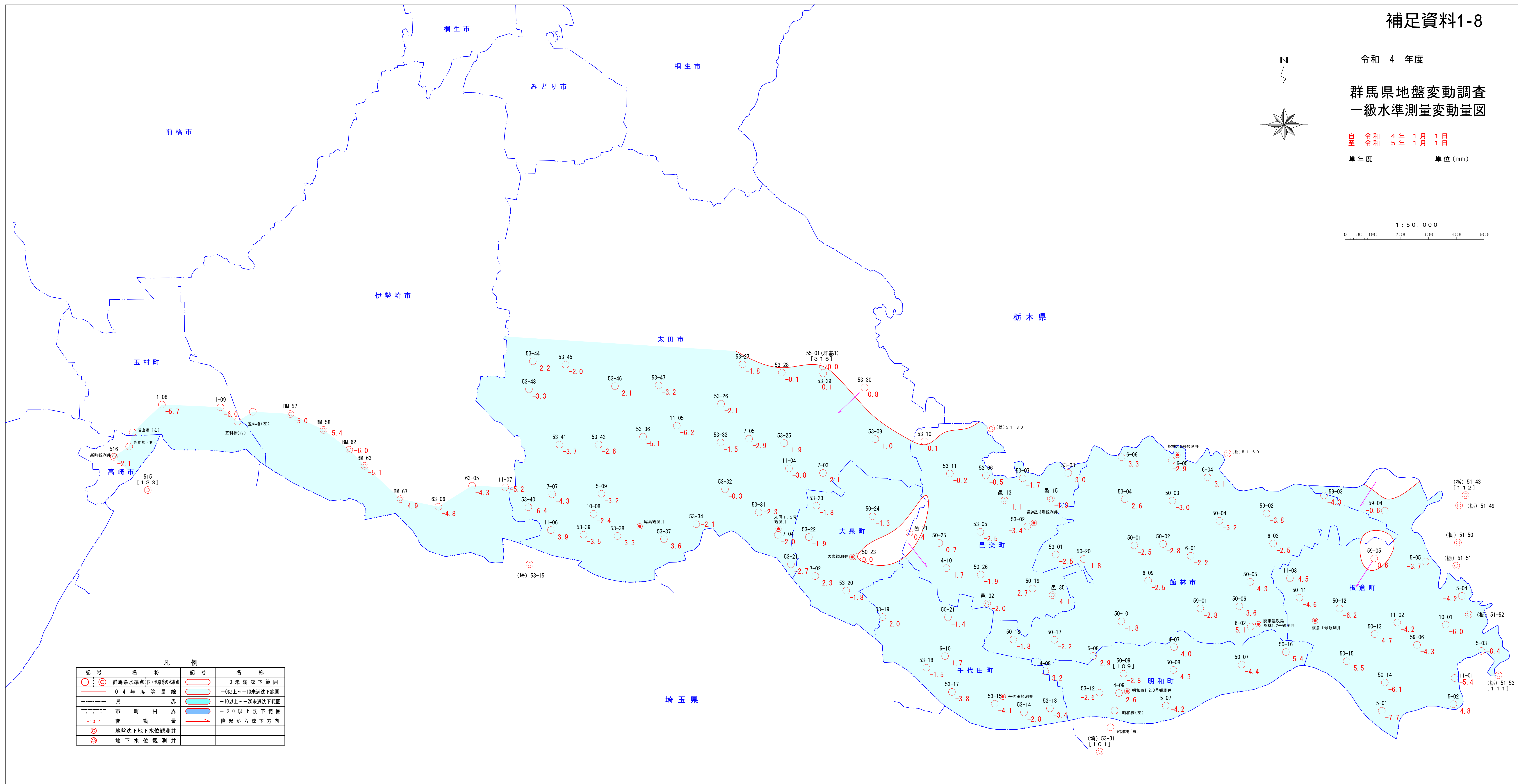
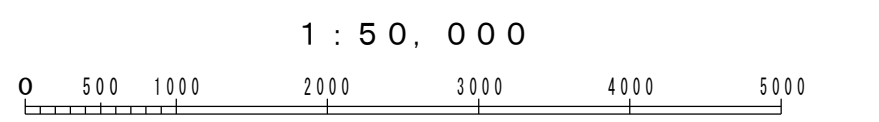

補足資料1-8

令和 4 年度

群馬県地盤変動調査 一級水準測量変動量図

皇 令和 4 年 1 月 1 日
皇 令和 5 年 1 月 1 日

単年度 単位 (mm)



記号	名称	記号	名称
○	群馬県水準点・国・地院等の水準点	○	-0未満沈下範囲
○	0.4年度等量線	○	-0以上～-10未満沈下範囲
---	県界	○	-10以上～-20未満沈下範囲
---	市町村界	○	-20以上沈下範囲
-13.4	変動量	→	隆起から沈下方向
◎	地盤沈下地下水観測井		
○	地下水観測井		

群馬県環境森林部環境保全課

この図表は、国土院院長の承認を得て環境省の図表作成規程及び測量成果を使用して得たものである。(承認番号) 令4環公第14号