






サイクリングコース「ツール・ド×10,000UP in Gunma」を公開しました。

- 利根沼田地域におけるサイクルツーリズムを推進するため、サイクリングコース共有アプリ「ツール・ド」に新設コースを公開しました。
- 利根沼田地域5市町村を広域的に横断し、ご当地のチェックポイントを巡りながら、「獲得標高」(走行時に登った標高の合計)10,000mを目指すコースです。
- アプリを利用して、いつでも自由な時間に走行することが可能です。設定されたコースを完走すると、アプリ上で記録が表示されます。
- 美しい自然やグルメを楽しみながら、走り応え十分のコースに是非チャレンジしてください。

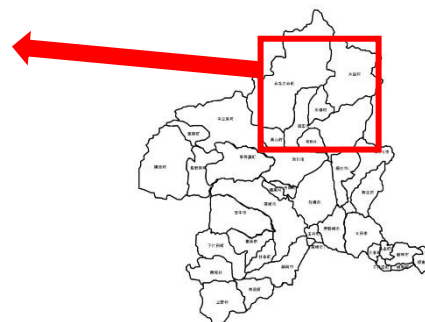
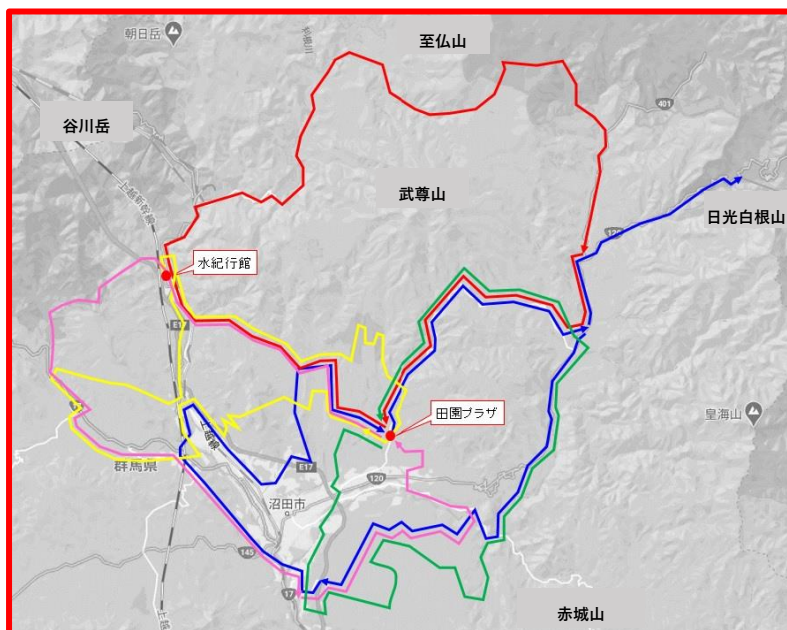
1 実施主体

利根沼田サイクルツーリズム推進委員会 (群馬県、関係市町村及び観光協会などで構成)
(事務局：群馬県利根沼田行政県税事務所)

2 設定コース

	名称	距離(km)	獲得標高(m)	標高(m)	チェックポイント
①	日光白根山 up コース 	126.5	2,702	2,578	10 箇所
②	至仏山 up コース 	108.9	2,582	2,228	10 箇所
③	武尊山 up コース 	89.5	2,262	2,158	11 箇所
④	谷川岳 up コース 	93.7	2,098	1,977	10 箇所
⑤	赤城山 up コース 	79.0	1,988	1,828	10 箇所
	計	497.6	11,632	10,769	51 箇所

※実際の山を登るのではなく、獲得標高と山の標高にちなんでコース名を表現しています。
※発着点は、道の駅川場田園プラザ又は道の駅みなかみ水紀行館となります。



3 チェックポイント

日光白根山コース		至仏山コース		武尊山コース		谷川岳コース		赤城山コース	
川場田園プラザ	川場村	道の駅水紀行館	みなかみ町	道の駅水紀行館	みなかみ町	川場田園プラザ	川場村	川場田園プラザ	川場村
花咲の湯	片品村	藤原ダム	みなかみ町	佐山ふれあい広場	沼田市	佐山ふれあい広場	沼田市	原田農園	沼田市
道の駅尾瀬かたしな	片品村	藤原湖畔公園	みなかみ町	21世紀の森	沼田市	谷川岳ビューポイント	みなかみ町	昭和の湯	昭和村
高原の駅丸沼	片品村	奈良俣ダム	みなかみ町	川場田園プラザ	川場村	道の駅水紀行館	みなかみ町	道の駅あぐりーむ昭和	昭和村
吹割の滝	沼田市	尾瀬ぶらり館	片品村	高橋の若どり	みなかみ町	赤谷湖	みなかみ町	貝野瀬ビューポイント	昭和村
展望の丘	昭和村	道の駅尾瀬かたしな	片品村	道の駅矢瀬親水公園	みなかみ町	たくみの里	みなかみ町	蕨原ダム	沼田市
道の駅あぐりーむ昭和	昭和村	花咲の湯	片品村	たくみの里	みなかみ町	道の駅あぐりーむ昭和	昭和村	吹割の滝	沼田市
道の駅矢瀬親水公園	みなかみ町	小住温泉	川場村	サイクルスポーツセンター	みなかみ町	貝野瀬ビューポイント	昭和村	花咲の湯	片品村
薄根の大クワ	沼田市	佐山ふれあい広場	沼田市	大とろ牛乳	みなかみ町	河岸段丘ビューポイント	沼田市	小住温泉	川場村
川場田園プラザ	川場村	道の駅水紀行館	みなかみ町	湯原温泉公園	みなかみ町	川場田園プラザ	川場村	川場田園プラザ	川場村
				道の駅水紀行館	みなかみ町				
10カ所		10カ所		11カ所		10カ所		10カ所	

4 アプリ

- ・ 名称：ツール・ド（iOS・Android 対応） ※ダウンロード・利用料無料
- ・ 機能：全国各地の厳選した 360 以上のサイクリングコースを掲載し、「コース MAP 機能」、「スポットチェックイン機能」、「コース完走記録機能」などの機能を提供
- ・ 登録会員数：約 2 万人
- ・ 詳細：「ツール・ド」で検索



5 その他

- (1) 今夏以降、5 コースを活用した観光誘客を図るためのキャンペーンを実施する予定です。
- (2) コースを走行する際は、交通法規を守り、安全走行に努めるとともに、新型コロナウイルス対策にもご留意ください。

SUSTAINABLE DEVELOPMENT GOALS

