

# 奥 利 根 处 理 区

## Ⅱ 奥利根処理区維持管理状況

奥利根水質浄化センターは、群馬県北部の沼田市に位置し、一級河川利根川に隣接して建設されています。利根川上流域は首都圏の水瓶とされる地域であり、周囲の山々から流れ出す豊富な清流を保全するとともに、生活環境を改善するために、県北の中心都市である沼田市と、温泉地として有名なみなかみ町を処理対象区域とし、群馬県で最初の流域下水道として昭和56年4月に供用を開始しました。

### 平成30年度の事業

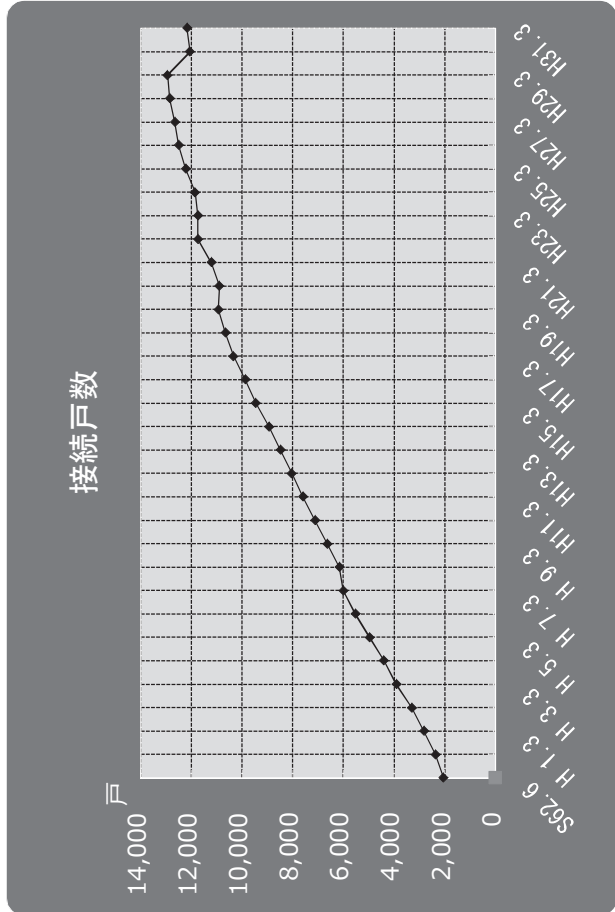
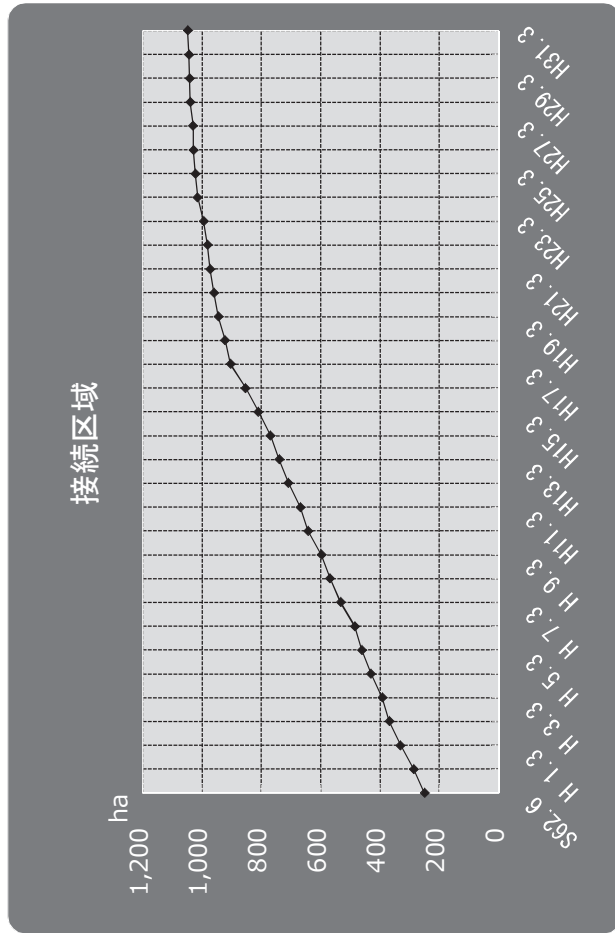
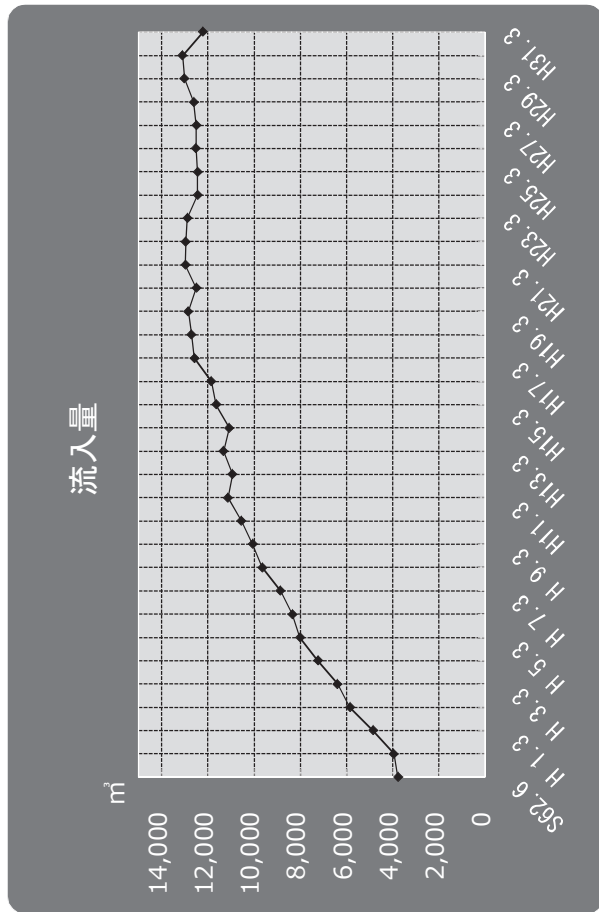
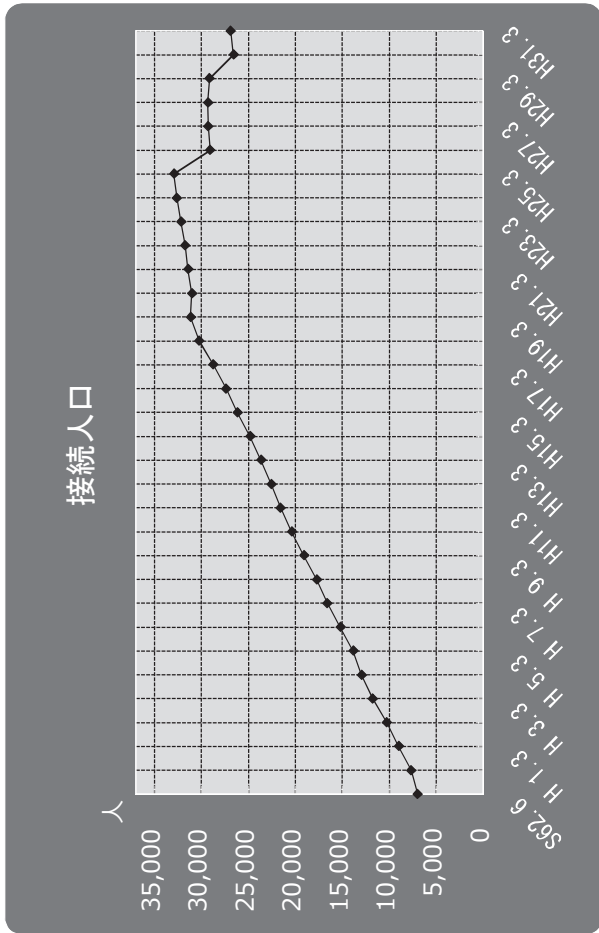
平成31年3月末現在、処理区域面積は1,048ha、接続人口は26,896人となっており、日平均汚水流入量は12,215m<sup>3</sup>となっています。

以下に過去15年間の推移の表と昭和62年6月からのグラフを示します。

### 過去15年間の処理区域等の推移

	処理区域[ha]	接続人口[人]	接続戸数[戸]	日平均流入量[m <sup>3</sup> ]
H17.3	903	28,765	10,343	12,584
H18.3	922	30,256	10,653	12,711
H19.3	945	31,153	10,929	12,845
H20.3	960	31,043	10,900	12,509
H21.3	972	31,448	11,214	12,974
H22.3	981	31,749	11,746	12,965
H23.3	994	32,181	11,750	12,883
H24.3	1015	32,637	11,855	12,455
H25.3	1,022	32,942	12,226	12,441
H26.3	1,029	29,094	12,494	12,514
H27.3	1,030	29,307	12,659	12,495
H28.3	1,039	29,328	12,853	12,606
H29.3	1,042	29,150	12,945	13,011
H30.3	1,044	26,621	12,055	13,095
H31.3	1,048	26,896	12,177	12,215

昭和62年6月からの処理区域等の推移



# 1 計画概要

## (1) 計画概要

項目		区分	全 体 計 画	事 業 計 画	平成30年度末現在
1	事業年度		昭和52年～平成38年	昭和52年～平成32年	-
2	関連市町村名		沼田市	みなかみ町	
3	処理面積		1,923.2 ha	1,397.4 ha	1,048 ha
4	処理人口		40,800 人	35,880 人	30,691 人
5	施設の能力		21,300 m <sup>3</sup> /日		
6	排除方式		分 流 式		
7	処理方法		標準活性汚泥法		
8	予定処理水質		BOD 15 mg/L		
9	放流河川名		一 級 河 川 利 根 川		
10	環境基準		利 根 川 上 流 A - I		
11	汚泥処分方法		炭化処理	緑農地還元及びセメント原料化	
12	管渠延長 (放流渠を含む)		14.57 km		
13	処理施設等 敷地面積		奥利根水質浄化センター	56,300 m <sup>2</sup>	
			沼田ポンプ場	2,558 m <sup>2</sup>	
			月夜野ポンプ場	672 m <sup>2</sup>	
14	事業費	220 億円	218 億円	214 億円	

(2) 奥利根処理区の計画区域

