

(様式第1号)

# 境界確定申請書

年 月 日

太田土木事務所長 様

申請人 住所  
氏名 印  
(連絡先電話 )

代理人 住所  
氏名 印  
(連絡先電話 )

私(当社)の所有する下記の土地と 道 線との境界について確認くださるよう申請します。

## 1 土地の表示

市	町	地番	地目	地積	備考
太田市	町			m <sup>2</sup>	

## 2 現地立会希望日時

年 月 日 ( ) 午前・午後 時 分から

## 3 申請理由

官民境界確定のため

## 4 添付書類

- ・位置図・実測平面図・横断図・公図の写し(所有者記入のもの)
- ・登記簿謄本(および売買契約書の写し)・委任状(代理申請の場合)
- ・求積図・地積訂正・地図訂正の場合隣接地権者の承諾書

# 境界確定書(作成例)

太田土木事務所長 ●●●●● と隣接土地所有者 ●●●●● は県道(国道) ●●● 線との境界に関し協議を行い、別添図面に表示された境界朱線を確認し合意したので、本書を2通作成し、各自記名捺印したうえで1通を保有する。

1 土地の所在

(1) 県道名称 線  
所 在 太田市 町 番 地先 宅地 m<sup>2</sup>

(2) 隣接地

太田市 町 番 地先 宅地 m<sup>2</sup>  
太田市 町 番 地先 宅地 m<sup>2</sup>

2 立会年月日 令和 年 月 日

3 協議が成立した日 令和 年 月 日

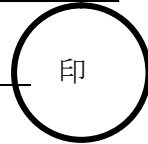
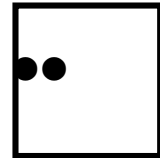
4 境界標柱等の番号および位置 別添図面のとおり

5 添付書類 実測平面図および横断図(本書にかけて割印のこと)  
位置図





令和 年 月 日

太田市西本町60の27  
群馬県太田土木事務所長 ●●●●●

住所  
氏名



印



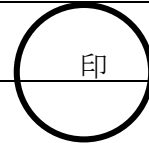
隣接土地所有者  
( ) 様)

住所

\_\_\_\_\_

氏名

\_\_\_\_\_



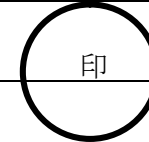
隣接土地所有者  
( ) 様)

住所

\_\_\_\_\_

氏名

\_\_\_\_\_



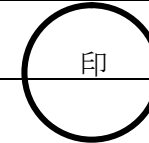
隣接土地所有者  
( ) 様)

住所

\_\_\_\_\_

氏名

\_\_\_\_\_



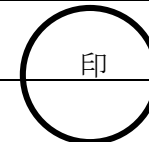
隣接土地所有者  
( ) 様)

住所

\_\_\_\_\_

氏名

\_\_\_\_\_



# 確 認 書

太田土木事務所長 様

本件境界確定において、構造物が道路敷地内に設置されていることを確認しました。

次回構造物の改築等を行う場合には、道路敷地から後退して設置します。

令和 年 月 日

住所

氏名 \_\_\_\_\_ 印

※境界確定書に添付し相互に保存する。  
※確定図面の次に綴り、割印する。

# 境界確定確認願

年 月 日

太田土木事務所長 様

住 所

申請人

氏 名

印

私（当社）の所有する下記の土地と 道 線との境界について、境界が確定していることを確認してください。

## 1 土地の表示

市	町	地 番	地 目	地 積	備 考
太田市	町			m <sup>2</sup>	

## 2 申請理由

分筆登記（土地の売買）をするため

## 3 添付書類

- ・ 位置図
- ・ 境界復元図
- ・ 法務局備付公図の写し
- ・ 確定済図の写し（過去に確定済みの箇所の証明を求める場合）
- ・ 太田市発行の国土調査座標値写し（国土調査区域）  
※太田市市農村整備課の写発行印を付すこと
- ・ 太田市発行の区画整理座標値写し（土地区画調整区域の場合）
- ・ 所有地の全部事項証明書
- ・ 現地写真（該当する杭および申請箇所全景）

別途図面のとおり、境界が確定していることを確認します。

年 月 日

太田土木事務所長