AREA 4

新田荘周辺

市の南西部には、国指定史跡の新田荘遺跡をはじめ、
歴史の見どころや資料館などが満載です。
ウォーキングで史跡めぐりに出かけましょう。



太古の自然からの贈り物「新田湧水群」

太田市内には、国内でも有数の規模を誇る「新田湧水群」があります。約5万～1万3千年前、旧渡良瀬川の移動によりつくられた大間々扇状地の地表に降った雨水などが浸透し、伏流水として地下を流れ、扇状地南端部に位置する新田地域で地表に湧出したものです。
中世になると、新田氏により水田開削が進み、湧水地は新田荘成立に大きな役割を果たしました。なかでも重殿水源・矢太神水源は当時の水利関連の遺跡として国指定史跡となっています。

course1 新田荘遺跡西めぐりコース

Start: 市役所新田庁舎（太田市新田金井町 29）

約8.6km／約120分／高低差8m
消費カロリー440kcal

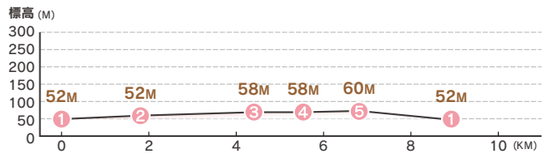

Walking Plan

- ①市役所新田庁舎 約25分・約1.8km
- ②江田館跡 約35分・約2.5km
- ③大慶寺 約15分・約1km
- ④矢太神水源 約20分・約1.3km
- ⑤重殿水源 約25分・約2km
- ①市役所新田庁舎

③▶大慶寺
4月下旬から5月上旬にかけて3,500株のボタンが境内を彩る。

④▶矢太神水源
石田川の源流であり、新田荘の開発に湧水地の水が利用されたことを証明する重要な史跡。

⑤▶重殿水源
大川の源流であり、かつては市野井・金井・赤堀・木崎など多くの地域がこの水を農業用水として利用していた。

course2 新田荘遺跡東めぐりコース

Start: 谷地池公園（太田市新田反町 ボタニックガーデン東）

約11.7km／約150分／高低差12m
消費カロリー550kcal

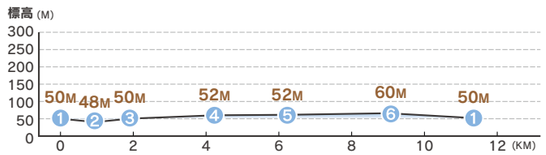

Walking Plan

- ①谷地池公園 約10分・約700m
- ②矢止の松 約15分・約1km
- ③反町館跡 約35分・約2.5km
- ④円福寺・十二所神社 約25分・約2km
- ⑤小金井史跡公園 約35分・約3km
- ⑥生品神社 約30分・約2.5km
- ①谷地池公園

③▶反町館跡
新田義貞が館を築き、大館氏明が住んだとも伝わる新田荘の代表的な館跡。現在は反町薬師として親しまれる。

④▶円福寺
鎌倉時代創建の古刹。境内は茶臼山古墳の上にあり、新田氏累代の墓が建ち並ぶ。

⑥▶生品神社
新田義貞の鎌倉攻めの際に旗揚げをした場所とされ、境内に旗揚塚や床几塚がある。