

社 会「世界のさまざまな地域～地球の姿～」【要点資料】

学習の要点

- ①「地球の姿」 ②「世界の地域構成」 を捉えよう。

<エクササイズ>

索引を使い、さまざまな国や都市、地名などの場所を地図帳から見つけよう！

索引を使って、ンジャメナを探そう！！

	A	B	C	D	E
1					
2					
3					
4			★		

2004S
 ...横(経線間) 縦(緯線間) 枠内南寄り
 ページ

三大洋+付属海

海洋：陸地 = 7：3

六大陸+島々



2 世界の3つの大洋は？

三大洋



3 世界の6つの大陸は？

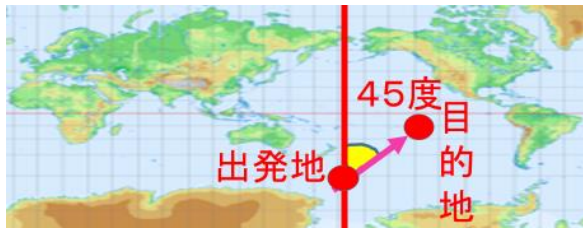
六大陸



4 さまざまな用途で作られる地図

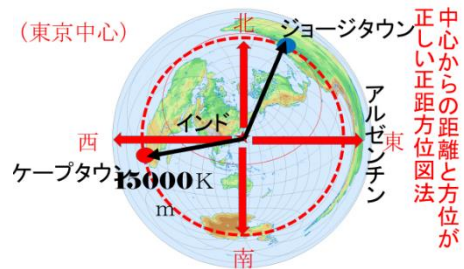
【メルカトル図法の特徴】

- ①任意の2点間を結んだ角度が正しい
- ②航海図として利用
- ③赤道から離れるほど形や大きさが大きくゆがむ



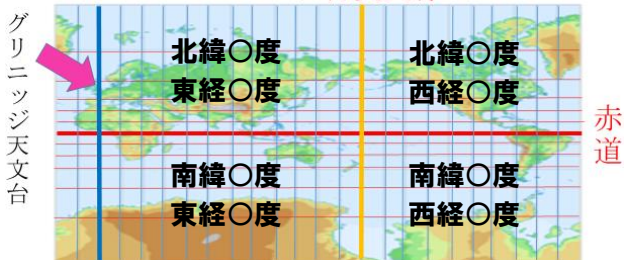
【正距方位図法の特徴】

- ①円の中心からの距離のみ正しい
- ②円の中心からの方位のみ正しい
- ③航空図として利用



5 地球の番地と緯度・経度

緯線（横線）と経線（縦線）
 本初子午線 日付変更線



【まとめ】

- 1. 海洋：陸地 = 7：3
- 2. 三大洋 太平洋、大西洋、インド洋
- 3. 六大陸
 ユーラシア大陸、アフリカ大陸、北アメリカ大陸、南アメリカ大陸、南極大陸、オーストラリア大陸
- 4. さまざまな地図 メルカトル図法、正距方位図法
- 5. 緯線 赤道（緯度0度）を基準とした線
 経線 本初子午線（経線0度）を基準とした線