令和3年度

群馬県

市町村

要覧

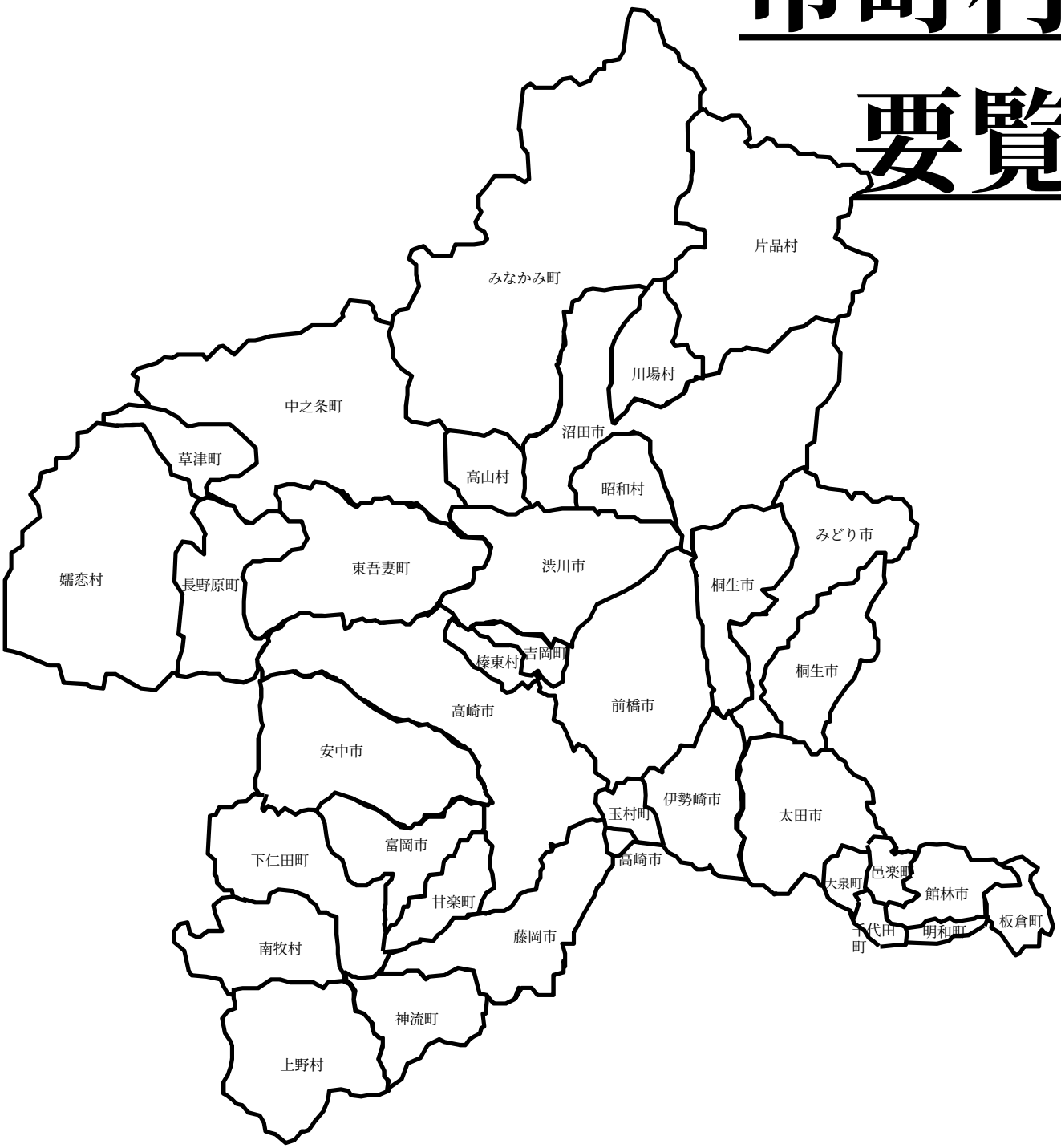

目　　次

市町村別の概要

1．前　橋　市 …… 2
2．高　崎　市 …… 4
3．桐　生　市 …… 6
4．伊勢崎市 …… 8
5．太　田　市 …… 10
6．沼　田　市 …… 12
7．館　林　市 …… 14
8．渋　川　市 …… 16
9．藤　岡　市 …… 18
10．富　岡　市 …… 20
11．安　中　市 …… 22
12．みどり市 …… 24
13．榛　東　村 …… 26
14．吉　岡　町 …… 28
15．上　野　村 …… 30
16．神　流　町 …… 32
17．下仁田町 …… 34
18．南　牧　村 …… 36
19．甘　楽　町 …… 38
20．中之条町 …… 40
21．長野原町 …… 42
22．嬬　恋　村 …… 44
23．草　津　町 …… 46
24．高　山　村 …… 48
25．東吾妻町 …… 50
26．片　品　村 …… 52
27．川　場　村 …… 54
28．昭　和　村 …… 56
29．みなかみ町 …… 58
30．玉　村　町 …… 60
31．板　倉　町 …… 62
32．明　和　町 …… 64
33．千代田町 …… 66
34．大　泉　町 …… 68
35．邑　楽　町 …… 70

広域圏別の概要

利根沼田広域市町村圏振興整備組合 …… 74
渋川地区広域市町村圏振興整備組合 …… 76
富岡甘楽広域市町村圏振興整備組合 …… 78
吾妻広域町村圏振興整備組合 …… 80
多野藤岡広域市町村圏振興整備組合 …… 82

1－1）市町村所在地等一覧 ･････････････ 86
1－2）市町村合併の状況 ･････････････ 87
2－1）支所･出張所一覧 ･････････････ 88
2－2）支所･出張所に類する機関一覧 ･････････････ 91
3）市町村の町及び大字等の現況表 ･････････････ 93
4）特別地方公共団体（一部事務組合･財産区）の現況表 ･････････････ 103

資 料 編

【行財政】
1.1 市町村の変遷一覧 ･････････････ 107
1.2 市町村長等名簿 ･････････････ 108
1.3 議員定数及び定例会開催状況一覧表 ･････････････ 109
1.4 財政状況 ･････････････ 110
1.5 姉妹都市等提携状況一覧表（国外･国内） ･････････････ 115
【統計】
2.1 人口及び面積等 ･････････････ 119
2.2 産業別就業者数 ･････････････ 120
【地域指定･計画】
3.1 主な地域指定の状況一覧表 ･････････････ 121
3.2 市町村総合計画状況一覧表 ･････････････ 122
3.3 広域市町村圏計画状況一覧表 ･････････････ 123
【公共施設】
4.1 公共施設の状況 ･････････････ 124
4.2 公の施設･指定管理者制度導入状況一覧表 ･････････････ 128
4.3 文化会館等一覧表 ･････････････ 131
4.4 博物館等施設一覧表 ･････････････ 133
4.5 日帰り公営温泉施設一覧表 ･････････････ 135
【公営企業･土地開発公社･三セク】
5.1 市町村別地方公営企業実施状況一覧表 ･････････････ 137
5.2 市町村土地開発公社一覧表 ･････････････ 138
5.3 市町村が出資･出えんする第三セクター一覧表 ･････････････ 139
【特色ある地域の個性】
6.1 市町村章一覧表 ･････････････ 141
6.2 市町村の花･木･鳥一覧表 ･････････････ 144
6.3 市町村マスコットキャラクター一覧表 ･････････････ 145
6.4 原動機付自転車等の新課税標識（ご当地プレート）導入状況一覧表
･････････････ 147

凡　　例

【市町村別の概要】

1　調査期日の表示のないものは、令和3年4月1日現在のものである。

2　団体コード

総務省設定の都道府県、市町村コードである。なお、市町村名の前にある番号は、県内市町村の建制順として便宜上付けたものである。

3　市町村長等及び議長

令和3年9月1日現在のものである。

4　面積

「令和3年全国都道府県市町村別面積調」に基づく数値である。

5　国勢調査人口

平成17年度、平成22年度及び平成27年度の国勢調査に基づく数値である。

年齢別人口の構成比の割合は単位未満四捨五入のため、総数等と一致しない場合がある。なお、分母から年齢不詳を除して計算している。

H17.10.1の人口は、平成17年国勢調査結果を平成22年10月1日現在の市町村の区域に合わせて組み替えた人口である。

6　人口と世帯

住民基本台帳（令和3年1月1日現在）に基づく数値である。

7　有権者

選挙人名簿登録者数（令和3年6月登録日現在）に基づく数値である。

8　令和２年度土地利用の状況

「令和２年度固定資産の価格等の概要調書等報告書」に基づく数値である。

9　産業別就業者数

平成27年の国勢調査に基づく数値である。なお、分母から分類不能の産業を除して計算している。

10　普通会計予算規模

令和元年度から３年度の普通会計当初予算総額とその伸び率である。

11　議会議員

条例定数は、各市町村が制定した議員定数条例に定められている議員定数である。

12　職員数

定員管理調査に基づく各市町村の常勤一般職の職員数である。

13　組織機構

原則として首長部局、教育委員会部局の組織機構である。

【広域圏別の概要】

1　調査期日の表示のないものは、令和3年4月1日現在のものである。

2　団体コード

総務省設定の都道府県、広域圏コードである。

3　設立年月日

広域市町村圏振興整備組合を設立した年月日である。

4　人　口

広域市町村圏振興整備組合を構成する市町村の人口で住民基本台帳（令和3年1月1日現在）に基づく数値である。

5　面　積

広域市町村圏振興整備組合を構成する市町村の面積の合計である。

6　広域市町村圏計画基本構想等

広域市町村圏計画の基本構想及び計画期間である。また、ふるさと市町村圏の設定がある広域圏については、ふるさと市町村圏の設定年度である。

7　執行機関

広域市町村圏振興整備組合における、執行機関の構成である。
令和3年6月1日現在のものである。

8　行政委員会委員数

広域市町村圏振興整備組合における、行政委員会の委員数である。

9　議　会

広域市町村圏振興整備組合における、議会の構成である。

10　職員構成

広域市町村圏振興整備組合の規約で規定している、職員の設置に関する事項に基づいた職員構成である。

11　当初予算

令和2年度及び令和3年度の当初予算の一般会計・特別会計等の総額及び内訳である。

市　町　村　別　の　概　要

○	団体コード:102016 **1. 前橋市**	〒371－8601 前橋市大手町二丁目12番1号 TEL 027-224-1111 FAX 027-224-3003 市役所まで:JR前橋駅徒歩15分

市制施行日	明治25年4月1日	面 積	311.59 ㎢
H P	https://www.city.maebashi.gunma.jp/		
E-mail	mailadm@city.maebashi.gunma.jp		

市 長 山本 龍（やまもと りゅう）
期数 3 任期 R6.2.27
副市長 戸塚 良明
大野 誠司
議 長 横山 勝彦 （議員任期R7.2.22）

花:ばら、つつじ　木:けやき、いちょう　鳥:－

キャッチフレーズ ： 水と緑と詩（うた）のまち

【市町村のあらまし】

前橋は古くは「まやはし」と称し、「厩橋」が「前橋」に改められたのは酒井忠清が城主であった頃と言われている。

群馬県の中央部よりやや南で、東京から約100kmの地点に位置し、本市を両分する利根川を挟んで両側に市街地は発達している。明治14年県庁が置かれることになって町繁栄の基礎が築かれ、明治22年町制を施行、同25年県内最初、関東で4番目、全国で41番目に市制を施行し、平成29年には、市制施行125周年を迎えた。

平成16年12月5日には、大胡町・宮城村・粕川村と合併し、21年4月には県内初の中核市へ移行するとともに、5月5日には富士見村と合併し、さらなる飛躍を続けている。

【産業・経済】

平成27年国勢調査による産業就業別人口において、第3次産業112,113人（同71.9%）が大きな割合を占め、群馬県の政治・経済・文化の中心都市として、多くの行政機関や金融保険業などのサービス産業が集積している。中心市街地の活性化に向け、平成29年に策定した「前橋市中心市街地活性化基本計画」と整合性を持った官と民が連携したまちづくりの指針「前橋市アーバンデザイン」を令和元年に策定し、民間主体のまちづくりを推進する。また、企業誘致策を継続するほか、「前橋市中小企業振興基本条例」並びに「前橋市産業振興ビジョン」を指針とし、本市の産業振興と地域経済の継続的な発展を目指す。

【観光施設・公共施設等】

・楽歩堂前橋公園 ・臨江閣 ・児童遊園「るなぱあく」
・ヤマダグリーンドーム前橋 ・日本キャンパック大室公園
・敷島公園 ・敷島公園門倉テクノばら園 ・蚕糸記念館
・広瀬川河畔緑地 ・前橋文学館 ・県立赤城公園
・美術館「アーツ前橋」 ・粕川温泉元気ランド
・カネコ種苗ぐんまフラワーパーク ・馬事公苑
・赤城温泉郷 ・SUBARUふれあいの森 赤城
・道の駅赤城の恵（荻窪公園、農畜産物直売所「味菜」、あいのやまの湯）
・道の駅ぐりーんふらわー牧場・大胡（花木農産物直売所「さんぽ道」）
・道の駅ふじみ（風ラインふじみ農産物直売所、富士見温泉ふれあい館）

【名勝・旧跡】

・岩神の飛石（国指定天然記念物） ・滝沢の不動滝(県指定名勝)
・横室の大カヤ（国指定天然記念物） ・前橋城車橋門跡(市指定史跡)

【文化財】

国指定史跡 ・二子山古墳（総社・天川） ・前・中・後二子古墳並びに小古墳 ・山王廃寺跡 ・八幡山古墳 ・宝塔山古墳 ・蛇穴山古墳 ・女堀（平安時代末期の未完成用水路）
国指定重要文化財 ・上野国山王廃寺塔心柱根巻石
・阿久沢家住宅（17世紀末の茅葺の古民家）
・臨江閣（明治時代建築の近代和風の木造建物）
・塩原家住宅（国内最大級の蚕種農家建築）

【伝統行事・伝統芸能】

・初市（1月「だるまいち」と称され約400年の歴史がある）

【祭り・イベント等】(R3.9.1現在)

・前橋初市まつり（1月） ・赤城山雪まつり（2月）、
・赤城南面千本桜まつり(4月・中止)、前橋・渋川シティマラソン（4月）
・春のばら園まつり、赤城山新緑＆つつじウィーク（5・6月・中止）
・前橋七夕まつり（7月）
・赤城山夏まつり(8月・中止)、あかぎ大沼・白樺マラソン大会（8月・中止）
・(仮称)けやき並木ストリートフェス（9月）、前橋花火大会（夏季中止）
・前橋まつり（10月） ・赤城山ARヒルクライム大会(10月)
・朔太郎音楽祭、大胡祇園まつり(7月・中止)、秋のバラフェスタ（10・11月・中止）

【特産品・名物】

・豚肉料理 ・まえばしtonton汁 ・焼きまんじゅう ・ばら ・創作こけし
・前橋の天然水アカギノメグミ ・「赤城の恵」認証品（55品目（R3.9.1時点））

【国勢調査人口】

区 分		H17.10.1	H22.10.1	H27.10.1
人口	男	166,507	166,043	164,136
	女	174,397	174,248	172,018
	計	340,904	340,291	336,154
世帯数		127,179	133,322	136,900
構成比	15歳未満	14.2 %	13.6 %	12.7 %
	15～64歳	65.3 %	62.9 %	59.6 %
	65歳以上	20.5 %	23.5 %	27.7 %

【人口及び有権者数】

区分	人 口	有権者
男	164,072	135,463
女	170,983	143,844
計	335,055	279,307
世帯数	151,431 世帯	

※
人口及び世帯数は、住民基本台帳（R3.1.1現在）に基づく数値である。
有権者は、R3.6月登録日現在の選挙人名簿登録者数である。

【令和2年度土地利用の状況】

農　地	31.4 %	9,779 ha
宅　地	22.3 %	6,950 ha
山　林	13.9 %	4,346 ha
その他	32.4 %	10,083 ha

【産業別就業者数】（H27国調）

区　分	第1次産業	第2次産業	第3次産業	総数（分類不能含）
就業者（人）	6,767	37,107	112,113	162,431
構成比（%）	4.3	23.8	71.9	100.0

【普通会計予算規模】（単位：百万円）

年度	当初予算額	増減率
1	143,981	0.5 %
2	144,187	0.1 %
3	156,223	8.3 %

【議会議員】

条例定数 ： 38 人　現員数： 38 人　（R3.5.1現在）

【職員数】（R3.4.1現在）

一般行政	教育	消防	公営企業等	合計
1,547 人	373 人	406 人	261 人	2,587 人

【令和2年度の主な施策・事業】（単位：百万円）

認定こども園施設給付事業	6,509
上武道路「道の駅」設置事業	2,160
校舎等大規模改修事業	1,372
民間保育所・認定こども園施設整備補助	1,191
放課後児童クラブ運営事業	1,094
市庁舎一部改築（議会棟）工事	387
永明公民館整備事業	300
民間保育所・認定こども園保育支援員配置	110

【令和3年度の主な施策・事業】（単位：百万円）

認定こども園施設給付事業	6,860
市庁舎一部改築（議会棟）工事	2,694
上武道路「道の駅」設置事業	1,792
新型コロナウイルスワクチン接種事業	1,693
中心市街地再生事業	1,357
放課後児童クラブ運営事業	1,323
中小企業経営振興資金補助事業	411
情報教育推進事業（GIGAスクール構想の実施 等）	309

【特色ある施策・事業等】

・特別支援学級介助員の配置（63→66人）
・前橋市高校生学習室の開設・運営
・産後ケア事業（訪問型を追加）
・18歳になる年度までの入院医療費無料化
・サテライトオフィス誘致推進補助金
・スマート農業関連機器等導入支援事業補助金
・キャッシュレスポイント還元事業
・リカレントスクールの開講
・前橋・赤城スローシティ地域づくり推進事業
・前橋版MaaS実装事業
・シェアサイクル運営委託
・RPA及びOCR導入

【今後の主要課題及び目標等】

人口減少問題の解決のため、2020年度から5年間の「第2期県都まえばし創生プラン」に基づき、引き続き地方創生に向けた取組を進めていく。

■基本目標
①結婚・出産・子育ての希望をかなえる
②若者の定着と多様な人材の活躍により、地域の活力を維持する

■優先課題
①未婚率の上昇と出生数の減少
②若者の総数の減少
③高齢者・外国人住民の増加
④進展する人口減少（横断的課題）

【組織機構】

市長
- 副市長
  - 総務部 ― 秘書広報課、職員課、行政管理課、防災危機管理課、契約監理課
  - 未来創造部 ― 政策推進課、未来政策課、交通政策課、情報政策課
  - 財務部 ― 財政課、資産経営課、収納課、市民税課、資産税課
  - 市民部 ― 生活課、市民課、大胡支所、宮城支所、粕川支所、富士見支所
  - 文化スポーツ観光部 ― 文化国際課、スポーツ課、観光政策課
  - 福祉部 ― 社会福祉課、子育て支援課、子育て施設課、長寿包括ケア課、介護保険課、障害福祉課、指導監査課
  - 健康部 ― 保健所（保健総務課、健康増進課、保健予防課、衛生検査課）、国民健康保険課
  - 環境部 ― 環境森林課、ごみ減量課、廃棄物対策課、清掃施設課、清掃施設整備室
  - 産業経済部 ― 産業政策課、にぎわい商業課、公営事業課
  - 農政部 ― 農政課、農村整備課
  - 都市計画部 ― 都市計画課、建築指導課、建築住宅課、市街地整備課、区画整理課
  - 建設部 ― 道路建設課、道路管理課、東部建設事務所、公園緑地課、公園管理事務所
- 会計管理者 ― 会計室
- 公営企業管理者
  - 水道局 ― 経営企画課、水道整備課、浄水課、下水道整備課、下水道施設課
- 消防局 ― 総務課、予防課、警防課、通信指令課、消防署（5署）

教育委員会 ― 教育長 ― 事務局 ― 総務課、教育施設課、文化財保護課、学校教育課、生涯学習課、青少年課、総合教育プラザ、図書館

議会事務局 ― 総務課、議事課
選挙管理委員会事務局　監査委員事務局　農業委員会事務局

団体コード：102024

2．高崎市（たかさきし）

〒370－8501　高崎市高松町35番地1

TEL　027-321-1111
FAX　027-327-6470

市役所まで：JR高崎駅徒歩8分

市制施行日	明治33年4月1日	面　積	459.16 ㎢
H　P	https://www.city.takasaki.gunma.jp/		
E-mail	kikaku@city.takasaki.gunma.jp		

市　長　富岡（とみおか）　賢治（けんじ）
期数　3　任期　R5.5.1
副市長　兵藤　公保
齋藤　達也
議　長　白石　隆夫（議員任期R5.4.26）

花：サクラ、ハクモクレン　　木：ケヤキ、カシ　　鳥：ウグイス

キャッチフレーズ　：　変革する高崎

【市町村のあらまし】

高崎という地名は、1598年に徳川四天王の井伊直政が和田の地へ移り、高崎と改めたことに由来している。また、古代から上毛三山を背景に関東と甲信越を結ぶ交通と産業の中心としてひらけたまちで、現在では関越自動車道、北関東自動車道、上信越自動車道の3本の高速道路と、上越新幹線、北陸新幹線の2本の新幹線、高崎線などのJR在来線5本と私鉄1路線が集中する日本有数の交通拠点都市となっている。加えて、豊かな自然や歴史的に貴重な史跡も数多く有するなど、香り高い文化と快適な都市空間が調和した優れた居住性をもつ都市である。

平成23年4月には全国で41番目の中核市となった。

【産業・経済】

高崎市は、古くから交通の要衝であったことから商都として発展を続け、近代においては、全国に先駆けた問屋団地や地方卸売市場の整備に取り組んできた。現在では、機械、金属をはじめ食品、化学など高度な産業の集積が進むとともに、平野部から山間地に至る市域の中では、地域の特性を生かした多彩な農産物が生産されており、商・工・農林業の各分野にわたりバランスのとれた産業・経済基盤を有している。

【観光施設・公共施設等】

・高崎白衣大観音　・群馬コンベンションセンター(Gメッセ群馬)
・観音山ファミリーパーク　・高崎市美術館　・高崎市タワー美術館
・高崎市山田かまち美術館・高崎市染料植物園・群馬の森
・群馬音楽センター　・高崎シティギャラリー　・高崎アリーナ
・高崎サウンド創造スタジオ　・倉賀野古商家おもてなし館
・高崎芸術劇場　・高崎市文化会館　・箕郷文化会館
・新町文化ホール・榛名文化会館　・吉井文化会館
・かみつけの里博物館　・観音山キャンプパークジョイナス
・上野国分寺跡　・土屋文明記念文学館　・日本絹の里
・箕郷梅林　・榛名梅林　・箕郷矢原宿カフェ
・榛名湖温泉ゆうすげ元湯　・榛名湖アーティストレジデンス
・はまゆう山荘　・わらび平森林公園キャンプ場
・倉渕クラインガルテン相間川温泉「ふれあい館」
・道の駅「くらぶち小栗の里」・くらぶちこども天文台
・多胡碑記念館　・牛伏山自然公園・牛伏ドリームセンター

【名勝・天然記念物】

(市名勝) 榛名神社九折岩・鞍掛岩
(国天然記念物) 榛名神社の矢立スギ
(県天然記念物) ハクモクレン、萩原の大笠マツ
里見の大ナシ、仁叟寺のカヤ他

【史跡・重要文化財】

(国特別史跡) 山上碑及び古墳、多胡碑、金井沢碑
※山上碑、多胡碑、金井沢碑は、上野三碑として、ユネスコ「世界の記憶」に登録。
(国史跡) 日高遺跡、観音塚古墳、上野国分寺跡、
保渡田古墳群、北谷遺跡 、箕輪城跡他
(国重要文化財) 榛名神社、 旧新町紡績所他
(県史跡) 倉渕村長井石器時代住居跡、上豊岡の茶屋本陣、
小栗上野介忠順の墓、馬庭念流道場及び関係文書他
(県重要文化財) 旧下田邸書院及び庭園 、高崎城乾櫓他

【伝統行事・伝統芸能】

・神楽　・どんどん焼き　・獅子舞

【祭り・イベント等】(R3.9.1現在)

・高崎映画祭(3・4月・中止)・高崎商都博覧会(4月・中止)・たかさき春まつり(4月・中止)・スプリングフェスティバル(4月・中止)・森とオーケストラ(4月・中止)・しんまち桜まつり(4月・中止)・みさと芝桜まつり(4月)・第76期本因坊戦高崎対局 (5月) ・榛名山ヒルクライムin高崎(5月)・ストリートライブin高崎どこもかしこも (5月中止) ・吉井どろんこ祭り(6月・中止)・高崎バル2021初夏(6月・中止)・榛名湖リゾート・トライアスロンin群馬(7月)・吉井ふるさと祇園祭り(8月・中止)・榛名の祭り花火大会(8月・中止)・新町ふるさと祭り(8月・中止)・榛名ふるさと祭り商工祭花火大会(8月・中止)・ぐんま「はにわの里」夏まつり(8月・中止)・くらぶちの夏祭り(8月・花火のみ開催)・万灯会(8月・中止)・高崎まつり、高崎山車まつり(9月・花火のみ開催)・たかさきキッズパーク(9月・中止)・榛名湖マラソン(9月)・高崎音楽祭(9・10月)・マーチングフェスティバル(10月)・みのわの里きつねの嫁入り(10月・中止)・箕郷ふるさと祭り(10月・花火のみ開催)・箕輪城まつり(10月)・高崎バル2021秋(時期未定延期)・クラインガルテン収穫祭(10月)・かみつけの里古墳祭り(10月)・上野国分寺まつり(10月・中止)・たかさき雷舞フェスティバル(10月)・榛名ふるさと祭り(10月・中止)・たかさきハロウィン(10月)・高崎商都博覧会(10月)・たかさき能(11月)・高崎菓子まつり(時期未定延期)・高崎えびす講市(11月)・キングオブパスタ(10～11月)・しんまち大道芸まつり、商工祭(11月・中止)・吉井秋まつり(11月・中止)・榛名湖イルミネーションフェスタ(12月)・高崎光のページェント(11月・12・1月)・新町イルミネーション(12・1月)・高崎だるま市(1月)・新町ひなまつり(2・3月)・みさと梅まつり(3月)・榛名梅まつり(3月)

【特産品・名物】

・高崎だるま　・焼まんじゅう　・清酒　・梅　・ハム　・焼酎　・野菜
・きのこ類　・果物・高崎うどん・高崎パスタ・高崎ホルモン
・国府白菜　・国分にんじん

【国勢調査人口】

区　分		H17.10.1	H22.10.1	H27.10.1
人口	男	179,264	181,667	181,601
	女	185,655	189,635	189,283
	計	364,919	371,302	370,884
世帯数		137,351	147,116	150,180
構成比	15歳未満	14.5 %	14.1 %	13.4 %
	15～64歳	65.9 %	63.1 %	60.1 %
	65歳以上	19.6 %	22.8 %	26.5 %

【人口及び有権者数】

区分	人　口	有権者
男	182,905	151,398
女	189,284	158,769
計	372,189	310,167
世帯数	167,597 世帯	

※
人口及び世帯数は住民基本台帳（R3.1.1現在）に基づく数値である。
有権者はR3.6月登録日現在の選挙人名簿登録者数である。

【令和2度土地利用の状況】

農　地	18.6 %	8,525 ha
宅　地	14.3 %	6,555 ha
山　林	21.9 %	10,050 ha
その他	45.3 %	20,786 ha

【産業別就業者数】（H27国調）

区　分	第1次産業	第2次産業	第3次産業	総数（分類不能含）
就業者（人）	5,025	47,889	119,159	177,776
構成比（%）	2.9	27.8	69.2	100.0

【普通会計予算規模】（単位：百万円）

年度	当初予算額	増減率
1	168,191	△ 0.4 %
2	165,578	△ 1.6 %
3	164,991	△ 0.4 %

【議会議員】

条例定数 ： 38 人　現員数： 38 人　（R3.5.1現在）

【職員数】（R3.4.1現在）

一般行政	教育	消防	公営企業等	合計
1,656 人	474 人	0 人	220 人	2,350 人

【令和2年度の主な施策・事業】（単位：百万円）

高崎ブランド・シティプロモーション事業	80
移住促進資金利子補給金	80
高崎芸術劇場・高崎アリーナ企画誘致事業	197
榛名湖アーティスト・レジデンス運営事業	15
新町防災体育館（仮称）建設事業	622
おとしよりぐるりんタクシー運行事業	135
救急患者受入体制整備	7
高齢者等ごみ出し支援事業	72
農業者新規創造活動事業	150
英語教育指導事業	399

【令和3年度の主な施策・事業】（単位：百万円）

くらぶち英語村運営事業	172
高崎ブランド・シティプロモーション事業	60
農業者新規創造活動支援	150
榛名山麓果樹販売施設調査	3
まちなか商店リニューアル助成	300
村上鬼城草庵保存事業	20
おとしよりぐるりんタクシー運行事業	222
新町防災体育館（仮称）建設	911
災害時電話FAXサービスシステムの導入	6
高崎芸術劇場・高崎アリーナ企画誘致事業	204

【特色ある施策・事業等】

① 高齢者福祉や子育て環境支援
② まちなか活性化のための各種支援事業
③ 生きた英語を学びながら集団生活や自然体験を行う山村留学施設「くらぶち英語村」の運営
④ 農商工連携事業の支援、ビジネス誘致の積極的な推進及び高崎ブランドの世界発信の推進

【今後の主要課題及び目標等】

① 教育と人づくりの推進
② ビジネス誘致・農業支援等による産業の振興
③ 文化と歴史を活かした創造的な高崎の創出
④ やさしい眼差しに満ちた市政の推進
⑤ 合併した地域の個性を活かした魅力づくりの推進
⑥ 安心・安全な地域社会づくり
⑦ 大勢の人が歩き、賑わう街の創出

【組織機構】

市長
- 副市長
  - 総務部 ―― 秘書課、企画調整課、コンプライアンス室、防災安全課、職員課、情報政策課、文化課、スポーツ課、広報広聴課
  - 財務部 ―― 財政課、管財課、契約課、技術監理課、市民税課、資産税課、納税課
  - 市民部 ―― 市民生活課、人権男女共同参画課、防犯・青少年課、地域交通課、市民課、保険年金課
  - 福祉部 ―― 社会福祉課、指導監査課、障害福祉課、長寿社会課、介護保険課、こども家庭課、こども救援センター、保育課、こども発達支援センター
  - 保健医療部 ―― 保健医療総務課、保健予防課、新型コロナウイルスワクチン接種対策室、健康課、生活衛生課、食肉衛生検査所
  - 環境部 ―― 環境政策課、一般廃棄物対策課、産業廃棄物対策課、環境施設整備室、清掃管理課、高浜クリーンセンター、城南クリーンセンター、吉井クリーンセンター
  - 商工観光部 ―― 産業政策課、商工振興課、観光課
  - 農政部 ―― 農林課、田園整備課
  - 建設部 ―― 管理課、土木課、道路維持課、建築住宅課、建築指導課、開発指導課
  - 都市整備部 ―― 都市計画課、景観室、産業・流通基盤整備室、市街地整備課、区画整理課、都市施設課、公園緑地課
  - 倉渕支所 ―― 地域振興課、税務課、市民福祉課、農林建設課
  - 箕郷支所 ―― 地域振興課、税務課、市民福祉課、産業課、建設課
  - 群馬支所 ―― 地域振興課、税務課、市民福祉課、産業課、建設課
  - 新町支所 ―― 地域振興課、税務課、市民福祉課、建設課
  - 榛名支所 ―― 地域振興課、税務課、市民福祉課、産業観光課、建設課
  - 吉井支所 ―― 地域振興課、税務課、市民福祉課、産業課、建設課
- 会計管理者 ―― 会計課

教育委員会
- 教育部 ―― 教育総務課、社会教育課、文化財保護課、教職員課、学校教育課、健康教育課
- 学校その他の教育機関 ―― 小学校（58校）、中学校（25校）、高崎経済大学附属高等学校、幼稚園（8園）、高崎特別支援学校、公民館（45館）、図書館（6館）、市民活動センター、交流館（17館）、歴史民俗資料館、観音塚考古資料館、かみつけの里博物館、榛名歴史民俗資料館、吉井郷土資料館、多胡碑記念館、教育センター、和田橋交通公園、榛名林間学校榛名湖荘、学校給食センター（3所）

団体コード:102032	〒376－8501 桐生市織姫町1番1号	
3．桐生市	TEL 0277-46-1111 FAX 0277-43-1001	市役所まで:JR桐生駅徒歩10分

市制施行日	大正10年3月1日	面 積	274.45 ㎢
H P E-mail	https://www.city.kiryu.lg.jp/ miryoku@city.kiryu.lg.jp		
花:サルビア	木:モクセイ	鳥:－	

市 長 荒木 恵司（あらき けいじ）
期数 1 任期 R5.5.1
副市長 森山 享大

議 長 北川 久人 (議員任期R5.5.1)

キャッチフレーズ ： 感性育み 未来織りなす 粋なまち桐生

【市町村のあらまし】

群馬県の東南部に位置し、赤城山や日光連山に囲まれ、桐生川・渡良瀬川の清流が流れる山紫水明のまちで、大正10年(1921年)に市制を施行。その後幾多の市域の変遷を経て、平成17年6月に旧新里村・旧黒保根村と合併した。

古くから「西の西陣、東の桐生」と称され、織物のまちとして発展してきた歴史が物語るように、ノコギリ屋根織物工場などの歴史的建造物が数多く残されている。桐生新町伝統的建造物群保存地区は国の重伝健地区に選定されるとともに、日本遺産「かかあ天下－ぐんまの絹物語－」を構成する文化財13件のうち、6件が桐生市の文化財となっている。

【産業・経済】

繊維関連技術を始め、多種多様なものづくり基盤技術が集積する地域特性を活かすとともに、「産・学・官・金」の地域一体となった連携強化を図りながら、新産業の創出や成長産業の育成、創業促進等に積極的に取り組んでいるほか、工業団地の整備や企業誘致などにも取り組み、「安定した雇用」や「魅力ある仕事」の創出を促進している。

【観光施設・公共施設等】

・桐生が岡動物園、遊園地 ・カリビアンビーチ
・梅田ふるさとセンター ・利平茶屋森林公園(ｷｬﾝﾌﾟ場)
・桐生市観光情報センター・花見ヶ原森林公園(ｷｬﾝﾌﾟ場)
・桐生観光物産館わたらせ・水沼駅温泉センター
・群馬県立ぐんま昆虫の森・梨木温泉
・新里町農産物等直売所 ・桐生市ふるさと探訪ふれあい館
・道の駅「くろほねやまびこ」
・日本遺産(白瀧神社、絹撚記念館、重伝建地区、後藤織物、織物参考館紫、桐生織物記念館)

【名勝・旧跡】

・群馬大学工学部同窓記念会館 ・桐生柄杓山城跡
・新里のサクラソウ群落 ・桐生川源流林 ・山上城跡
・武井廃寺塔跡・古路瀬渓谷・亀石・イボ石・エボ石

【文化財】

国重文 ・青蓮寺の銅造阿弥陀如来及両脇侍立像
・彦部家住宅 ・旧群馬県衛生所(桐生明治館)
・山上多重塔 など
県重文 ・天満宮社殿 ・栗生神社本殿 など
市重文 ・旧矢野蔵群(有鄰館)
・旧模範工場桐生撚糸合資会社事務所棟(絹撚記念館)など
登録文化財 ・ノコギリ屋根工場、洋風建築など、主に織物産業に係る近代化遺産

【伝統行事・伝統芸能】

・だるま市(1月) ・御籌(みかがり)神事(2月)
・涌丸(医光寺)のささら舞(獅子舞)(9月下旬～10月上旬)
・前田原(十二山神社)の獅子舞(9月下旬～10月上旬)
・えびす講(11月) ・日限地蔵尊縁日(毎月24日)

【祭り・イベント等】(R3.6.1現在)

・ニューイヤー駅伝(1月) ・桐生市物産まつり(2月)
・桐生市堀マラソン(2月) ・桐生八木節まつり(8月・一部開催)
・新里まつり(8月・中止) ・くろほね夏まつり(8月・中止)
・ファッションウィーク(10月下旬～11月上旬)
・天満宮古民具骨董市(毎月第1土曜日)
・買場紗綾市(毎月第1土曜日) ・桐生楽市(毎月第1土曜日)
・からくり人形芝居上演(毎月第1・第3土曜日)

【特産品・名物】

・桐生織物 ・アジサイ ・うどん ・ひもかわ ・ぶどう
・キュウリ ・しいたけ ・マイタケ ・ソースカツ丼

【国勢調査人口】

区 分		H17.10.1	H22.10.1	H27.10.1
人口	男	61,796	58,765	55,327
	女	66,241	62,939	59,387
	計	128,037	121,704	114,714
世帯数		46,609	46,688	46,034
構成比	15歳未満	12.7 %	11.8 %	10.5 %
	15～64歳	62.7 %	59.7 %	56.2 %
	65歳以上	24.5 %	28.5 %	33.3 %

【人口及び有権者数】

区分	人 口	有権者
男	52,254	44,844
女	56,076	48,802
計	108,330	93,646
世帯数	49,728 世帯	

※
人口及び世帯数は住民基本台帳(R3.1.1現在)に基づく数値である。
有権者はR3.6月登録日現在の選挙人名簿登録者数である。

【令和2年度土地利用の状況】

農　地	6.9 %	1,883 ha
宅　地	9.3 %	2,550 ha
山　林	27.3 %	7,493 ha
そ の 他	56.5 %	15,519 ha

【産業別就業者数】（H27国調）

区　分	第1次産業	第2次産業	第3次産業	総数（分類不能含）
就業者（人）	1,321	19,384	33,209	55,552
構成比（%）	2.5	36.0	61.6	100.0

【普通会計予算規模】（単位：百万円）

年度	当初予算額	増減率
1	45,145	0.8 %
2	47,933	6.2 %
3	44,151	△7.9 %

【議会議員】

条例定数 ： 22 人	現員数： 22 人　（R3.5.1現在）

【職員数】（R3.4.1現在）

一般行政	教育	消防	公営企業等	合計
564 人	175 人	212 人	93 人	1,044 人

【令和2年度の主な施策・事業】（単位：百万円）

市民体育館整備	1,775
学校給食中央共同調理場整備	1,641
陸上競技場整備	673
きりゅう暮らし応援事業	229
桐生大橋長寿命化事業	81
新桐生駅周辺整備	59
東分署移転整備	210
不妊・不育症治療費助成事業	8
観光施設運営事業	15
（仮称）梅田浄水場建設	1,611

【令和3年度の主な施策・事業】（単位：百万円）

庁舎整備	240
バス交通対策事業	151
特定教育・保育施設整備補助事業	151
きりゅう暮らし応援事業	229
新型コロナウイルスワクチン接種事業	550
新店舗開設支援・創業促進	10
桐生大橋長寿命化事業	156
歴史まちづくり整備事業	47
防災情報伝達システム整備事業	223
黒保根義務教育学校開校推進事業	203

【特色ある施策・事業等】

・企業立地促進助成金　・販路拡大支援事業
・広報監の設置
・きりゅう暮らし応援事業（住宅取得応援助成、住宅リフォーム助成、空き家利活用助成、空き家除去助成）
・子ども家庭総合支援拠点の機能強化
・黒保根義務教育学校開校推進事業
・産官学民連携プログラム「未来創生塾」の支援
・群馬大学との連携による「サイエンスドクター事業」
・市制施行100周年記念事業（子どもがつくるまちミニきりゅう事業、桐生が岡動物園整備事業等）

【今後の主要課題及び目標等】

・「桐生市第六次総合計画」及び「第2期桐生市まち・ひと・しごと創生総合戦略」の一体的な推進
・「桐生市過疎地域持続的発展計画」の推進
・「SDGs（持続可能な開発目標）」の推進
・「桐生市行政改革方針」の推進
・「公共施設等総合管理計画」の推進

【組織機構】

市長
- 副市長
  - 秘書室
  - 共創企画部 ― 企画課、特命推進室、魅力発信課、広域連携推進室、防災・危機管理課
  - 総務部 ― 総務課、人材育成課、財政課、DX推進室、契約検査課、税務課、納税課
  - 市民生活部 ― 地域づくり課、市民相談情報課、市民課、スポーツ・文化振興課、環境課、清掃センター
  - 保健福祉部 ― 健康長寿課、福祉課、医療保険課
  - 子どもすこやか部 ― 子育て支援課、子育て相談課、青少年課
  - 産業経済部 ― 商工振興課、観光交流課、農林振興課
  - 都市整備部 ― 都市計画課、土木課、公園緑地課、建築住宅課、建築指導課、定住促進室
  - 地域振興整備局 ― 新里支所市民生活課、新里支所地域振興整備課、黒保根支所市民生活課、黒保根支所地域振興整備課
  - 水道局 ― 総務課、工務課、浄水課、下水道課、境野水処理センター
- 会計管理者 ― 出納室

消防本部
- 総務課、予防課、警防課、通信指令課
- 桐生消防署 ― 消防課、東分署、南分署
- 桐生みどり消防署 ― 消防課、大間々新里分署、黒保根東分署

教育委員会 ― 教育長 ― 教育部 ― 総務課、教育未来室、学校教育課、生涯学習課、文化財保護課、図書館

議会事務局 ― 議事課

選挙管理委員会事務局　監査委員事務局　農業委員会事務局

団体コード：102041

4．伊勢崎市（いせさきし）

〒372－8501　伊勢崎市今泉町二丁目410番地

TEL　0270-24-5111
FAX　0270-23-9800

市役所まで：JR両毛線伊勢崎駅からタクシーで10分。東武伊勢崎線新伊勢崎駅から徒歩10分。JR高崎線本庄駅からタクシーで20分。上越新幹線本庄早稲田駅からタクシーで25分

市　長　臂（ひじ）　泰雄（やすお）
期数　1　任期　R7.1.22
副市長　下城　賢治

議　長　吉山　勇　（議員任期R4.4.30）

市制施行日	平成17年1月1日	面　積	139.44 ㎢
H　P	https://www.city.isesaki.lg.jp		
E-mail	kikaku@city.isesaki.lg.jp		

花：ツツジ、サルビア　キク、スイセン　　木：マツ　　鳥：－

キャッチフレーズ　：夢ふくらみ　安心して暮らせる　元気都市　いせさき

【市町村のあらまし】

県の東南部に位置し、市の北部に一部丘陵地があるほか、ほぼ平坦地である。市の南部には利根川が流れ、その支流である広瀬川、粕川、早川などの河川や池沼がある。道路交通網では、北部を横断する北関東自動車道、国道50号、また、市の東北部を通過する国道17号（上武道路）や南部を横断する国道354号、中央部を縦断する国道462号などが整備されており、さらに、鉄道網では、JR両毛線、東武伊勢崎線が結節する交流拠点として更なる発展が期待されている。

平成17年1月1日に、伊勢崎市、赤堀町、東村、境町の1市2町1村が新設合併し、20万を超える人口を有する「伊勢崎市」が誕生し、平成19年4月1日には特例市へ移行した。

また、平成26年6月には本市境島村の国史跡「田島弥平旧宅」を構成資産とする「富岡製糸場と絹産業遺産群」が世界文化遺産に登録された。

【産業・経済】

古くから織物の里として栄え、「伊勢崎銘仙」の産地、養蚕の中心地として全国に知られてきた。近年は、業務用機器、輸送用機器を中心とする工業都市へと姿を変え、特に工業団地の造成による企業誘致や、市西部地域や東部地域への大規模小売業集積などの広域的な商業核の形成、都市近郊型農業の進展等、県内有数の産業都市として着実な発展を遂げている。

【観光施設・公共施設等】

田島弥平旧宅（世界文化遺産）、華蔵寺公園遊園地、華蔵寺公園、いせさき市民のもり公園、波志江沼環境ふれあい公園、子供のもり公園伊勢崎、ラブリバー親水公園うぬき、西部公園、あずま総合運動公園、赤堀せせらぎ公園、境ふれあいパーク、八斗島ちびっこ広場、利根川水辺プラザ公園、境赤レンガ倉庫

【名勝・旧跡】

田島弥平旧宅（世界文化遺産・国史跡）、上野国佐位郡正倉跡、女堀、十三宝塚遺跡（以上国史跡）、華蔵寺のキンモクセイ（国天然記念物）、連取のマツ、境高校のトウカエデ（以上県天然記念物）、金井烏洲と一族の墓（県史跡）、権現山遺跡、お富士山古墳、旧日光例幣使道、一ノ関古墳、鶴巻古墳（以上市史跡）、上植木廃寺、原之城遺跡（以上重要遺跡）

【文化財】

相川考古館の埴輪（国重文）、お富士山古墳所在長持形石棺、石山観音の大鰐口(以上県重文)、千本木龍頭神舞(県重要無形民俗文化財）、黒羽根内科医院旧館“いせさき明治館”、旧時報鐘楼、旧森村家住宅（以上市重文）、小茂田家住宅、日本基督教団島村教会教会堂・島村めぐみ保育園舎、金井義明家住宅主屋、田島善一家住宅主屋、田島達行家住宅主屋（国登録有形文化財）

【伝統行事・伝統芸能】

小泉稲荷神社大祭、稲含様（大般若経転読）、平塚赤城神社のお川入れ神事、水神宮祭（水難者供養）、千本木神社秋祭り（龍頭神舞）、秋葉神社奉納相撲、子育鬼子母神祭り（子育祈願）、大酉の市、倭文神社の田遊び、国定赤城神社例大祭（獅子舞）、大国神社秋祭り（獅子舞）

【祭り・イベント等】（R3.9.1現在）

いせさき初市（だるま市）、いせさき七夕まつり（7月・中止）、いせさきまつり（9月・中止）、いせさき花火大会（9月・中止）、いせさきイルミネーション、いせさき銘仙の日、境ふるさとまつり（7月8月・中止）、赤堀夏まつり（8月・中止）、あずま夏まつり（8月・中止）、華蔵寺公園花まつり、赤堀花しょうぶ園まつり（6月・中止）、あかぼり蓮園まつり（7月・中止）、あかぼり小菊の里まつり（10月・中止）、島村渡船フェスタ（5月・中止）、粕川の鯉のぼり、ミスひまわりコンテスト、いせさき産業祭（11月・中止）、いせさき燈華会（10月・中止）、小泉コスモスまつり、農業まつり（11月・中止）

【特産品・名物】

伊勢崎絣（国伝統的工芸品指定）、焼き饅頭、もんじゃ焼き、おっきりこみ、下植木ねぎ、ごぼう「甘久郎」・「京香」、はくさい「十兵衛」、とうもろこし「シルキーNO19」、いちご「美麗」、トマト「ジュリア」、えだまめ「はた織りこまち」、米「ミルキー・シェリー」、ミニトマト「CAREN」、根三つ葉「紗雪」、ナス「宵葉月」、赤ネギ「茜丸」

【国勢調査人口】

区　分		H17.10.1	H22.10.1	H27.10.1
人口	男	101,019	103,210	104,234
	女	101,428	104,011	104,580
	計	202,447	207,221	208,814
世帯数		71,282	76,527	80,110
構成比	15歳未満	15.9 %	15.4 %	14.3 %
	15～64歳	66.0 %	64.2 %	62.0 %
	65歳以上	18.1 %	20.4 %	23.8 %

【人口及び有権者数】

区分	人　口	有権者
男	107,290	84,040
女	105,984	84,282
計	213,274	168,322
世帯数	91,984　世帯	

※
人口及び世帯数は住民基本台帳（R3.1.1現在）に基づく数値である。
有権者はR3.6月登録日現在の選挙人名簿登録者数である。

【令和2年度土地利用の状況】

農　地	35.7 %	4,971 ha
宅　地	33.1 %	4,614 ha
山　林	0.0 %	2 ha
そ の 他	31.2 %	4,357 ha

【産業別就業者数】 (H27国調)

区　分	第1次産業	第2次産業	第3次産業	総数(分類不能含)
就業者(人)	3,951	35,843	58,336	102,160
構成比(%)	4.0	36.5	59.4	100.0

【普通会計予算規模】 (単位:百万円)

年度	当初予算額	増減率
1	76,141	△ 1.6 %
2	74,901	△ 1.6 %
3	75,151	0.3 %

【議会議員】

条例定数 : 30 人　現員数 : 30 人　(R3.5.1現在)

【職員数】 (R3.4.1現在)

一般行政	教育	消防	公営企業等	合計
916 人	291 人	259 人	957 人	2,423 人

【令和2年度の主な施策・事業】 (単位:百万円)

子育て世代包括支援センターの開設	7
市民病院救急センター(室)整備・飲用浄水設備増設	71
伊勢崎駅周辺の整備と賑わいの創出	1,476
都市計画道路3・4・44号道路改良事業	64
Net119緊急通報システムの整備	1
いせさき聖苑の空調設備改修	101
コミュニティバス運行事業	150
学校生活調査の実施	6

【令和3年度の主な施策・事業】 (単位:百万円)

新保健センターの整備	18
新型コロナウイルスワクチン接種の実施	1,031
幹線道路等の整備	1,012
コロナ対策認定店支援チケット発行事業	1,392
企業誘致の推進	426
国土強靭化地域計画の策定	3
境消防署の移転	168
ICT教育の充実	59

【特色ある施策・事業等】

まちづくり重点プログラム
1.夢・希望応援プログラム
2.くらし安心プログラム
3.魅力向上プログラム
これらを着実に推進することにより、誰もが住んでみたい(移住)、いつまでも住み続けたい(定住)と思うまちをつくる。

【今後の主要課題及び目標等】

平成27年度からスタートした第2次伊勢崎市総合計画において、「夢ふくらみ　安心して暮らせる　元気都市　いせさき」を将来都市像とし、その実現に向けて、まちづくりの基本となる考え方を「まちづくりの理念」として、以下の3点を定めている。
・市民の暮らし最優先のまちづくり
・夢・希望・感動あふれるまちづくり
・地域の特性と資源を活用したまちづくり

【組織機構】

- 市長
  - 副市長
    - 総務部 ― 秘書課、総務課、行政課、管財課、職員課、安心安全課
      - 赤堀支所 ― 庶務課、住民福祉課
      - あずま支所 ― 庶務課、住民福祉課
      - 境支所 ― 庶務課、住民福祉課
    - 企画部 ― 企画調整課、事務管理課、情報政策課、広報課
    - 財政部 ― 財政課、契約検査課、市民税課、資産税課、収納課
    - 市民部 ― 市民課、市民活動課、人権課、国際課
    - 環境部 ― 環境政策課、環境保全課、交通政策課
    - 健康推進部 ― 国民健康保険課、年金医療課、健康づくり課、スポーツ振興課
    - 福祉こども部 ― 社会福祉課、子育て支援課、こども保育課、障害福祉課
    - 長寿社会部 ― 高齢政策課、介護保険課、指導監査課
    - 産業経済部 ― 商工労働課、企業誘致課、文化観光課
    - 農政部 ― 農政課、土地改良課
    - 建設部 ― 土木課、道路維持課、建築指導課、住宅課、建築課
    - 都市計画部 ― 都市計画課、公園緑地課、区画整理課
      - 中心市街地整備事務所
        - 都市開発課、市街地整備課
    - 公営事業部 ― 事業課
    - 上下水道局 ― 総務課、上水道整備課、浄水課、下水道施設課、下水道整備課
    - 消防本部 ― 総務課、予防課、警防課、救急課、通信指令課、伊勢崎消防署、赤堀消防署、東消防署、境消防署、玉村消防署
  - 病院事業管理者 ― 市民病院
    - 経営企画部 ― 総務課、財務課、医療サービス課
    - 地域医療連携室
    - 医療部
    - 看護部
    - 薬剤部
    - 医療安全管理室
    - 介護老人保健施設ひまわり ― 管理課
    - 訪問看護ステーションいせさき ― 管理課
  - 会計管理者 ― 会計課
- 議会 ― 事務局 ― 庶務課、議事調査課
- 選挙管理委員会 ― 事務局 ― 選挙課
- 農業委員会 ― 事務局
- 監査委員 ― 事務局 ― 監査課
- 公平委員会
- 教育委員会 ― 教育長 ― 教育部(事務局) ― 総務課、教育施設課、学校教育課、健康給食課、生涯学習課、図書館課、文化財保護課

団体コード：102059 **5．太田市**	〒373－8718　太田市浜町2番35号 TEL　0276-47-1111 FAX　0276-47-1888	市役所まで：東武太田駅徒歩10分

市制施行日	平成17年3月28日	面　積	175.54 ㎢
H　P E-mail	https://www.city.ota.gunma.jp/ 005200@mx.city.ota.gunma.jp		

市　長　清水　聖義（しみず　まさよし）
期数　5　任期　R7.4.16
副市長　木村　正一

議　長　斎藤　光男　（議員任期R5.4.25）

花：キク、サルビア、ツツジ、シュンラン
シンボル木：マツ　　木：モクセイ、カエデ、イチョウ

キャッチフレーズ　：　人と自然にやさしく、品格のあるまち太田

【市町村のあらまし】

平成17年3月28日、太田市、尾島町、新田町及び藪塚本町の1市3町が新設合併して新「太田市」が誕生し、現在に至っている。

本市は、群馬県東部の東経139°、北緯36°、東京から北西へ約86kmに位置し、北側は桐生市・みどり市、南側は埼玉県熊谷市・深谷市、東側は大泉町・邑楽町・栃木県足利市、西側は伊勢崎市に面している。北には渡良瀬川、南には利根川が流れ、標高239mの金山と、八王子丘陵が北西部を走るほかはおおむね平坦地で、その標高は30m～110mの平坦部となっている。

【産業・経済】

太田市の工業は、輸送機器産業を中心に形成されており、製造品出荷額等は北関東1位を誇る。農業は県内有数の産出額を誇り、そのうち大和芋、小玉スイカ、ほうれん草、ねぎの生産量が多い。また、モロヘイヤ、すいか、ほうれん草、ねぎ、大和芋の作付面積は県内1位。年間商品販売額についても高い数値を示し、バランスのとれた産業形態となっている。今後も、市内産業用地への優良企業の誘致や産業支援による既存企業の成長により、産業・経済において更なる発展が見込まれる。

【観光施設・公共施設等】

金山、大光院、八王子山公園、ぐんまこどもの国、歴史公園（長楽寺・世良田東照宮・新田荘歴史資料館）、縁切寺満徳寺資料館、史跡金山城跡ガイダンス施設・金山地域交流センター、やぶ塚温泉郷、ジャパンスネークセンター、三日月村

【名勝・旧跡】

丸山薬師カタクリ群生地、冠稲荷のボケ、大慶寺のぼたん、反町館跡の桜・藤、矢止の松、冠掛の松、藪塚石切場跡、やぶ塚温泉つつじ山、勝負沼

【文化財】

天神山古墳、女体山古墳、上野国新田郡家跡、新田荘遺跡、長楽寺宝塔、金山城跡、東照宮（本殿、唐門、拝殿）、高山彦九郎宅跡附遺髪塚、旧中島家住宅、曹源寺栄螺堂

【伝統行事・伝統芸能】

龍舞賀茂神社萬燈、沖之郷祇園囃子（山車）、獅子舞（新井・東矢島・細谷・堀口・阿久津・赤堀）、除魔神事、御釿始式、尾島祇園、世良田祇園、鏑矢祭、小金井太々神楽、木崎音頭、大原祭り囃子、神楽、風邪の神送り

【祭り・イベント等】（R3.9.1現在）

水芭蕉まつり（3月）、八瀬川桜まつり（3月～4月・中止、ライトアップのみ実施）、上州太田グリーンマーチ（3月・中止）、おおた芝桜まつり（4月～5月・おまつりは中止、花は見学可能）、関東山野草展（5月・展示のみ、即売会等は中止）、おおた夏まつり（7月・中止）、世良田祇園まつり（7月・中止）、新田まつり（8月・中止）、尾島ねぶたまつり（8月・中止）、藪塚まつり（8月・中止）、太田市やぶ塚かかし祭り（10月・展示のみ、小規模開催）、太田松茸道中（10月・中止）、太田スポーツ・レクリエーション祭（10月・中止）、関東菊花大会（10月～11月）、RC航空ページェント（11月）、産業環境フェスティバル（11月・中止）、おおたイルミネーション（11月～翌1月）、全日本実業団対抗駅伝競走大会～ニューイヤー駅伝～（1月1日）、上州太田七福神スタンプラリー（1月）

【特産品・名物】

いちご、菊、地酒、焼きまんじゅう、ソーセージ、大和芋、ねぎ、ごぼう、ほうれん草、ブリックスナイン（フルーツトマト）、新田牛、乳製品、小玉スイカ、漬物、やきそば

【国勢調査人口】

区　分		H17.10.1	H22.10.1	H27.10.1
人口	男	107,556	109,204	111,610
	女	105,743	107,261	108,197
	計	213,299	216,465	219,807
世帯数		77,681	81,437	86,267
構成比	15歳未満	15.3 %	15.3 %	14.6 %
	15～64歳	67.5 %	64.4 %	61.0 %
	65歳以上	17.1 %	20.3 %	24.4 %

【人口及び有権者数】

区分	人　口	有権者
男	114,693	90,184
女	109,524	87,398
計	224,217	177,582
世帯数	98,491　世帯	

※
人口及び世帯数は住民基本台帳（R3.1.1現在）に基づく数値である。
有権者はR3.6月登録日現在の選挙人名簿登録者数である。

【令和2年度土地利用の状況】

農　地	39.4 %	6,921 ha
宅　地	30.3 %	5,312 ha
山　林	4.0 %	703 ha
その他	26.3 %	4,617 ha

【産業別就業者数】（H27国調）

区　分	第1次産業	第2次産業	第3次産業	総数（分類不能含）
就業者（人）	3,930	40,765	57,225	105,433
構成比（%）	3.9	40.0	56.1	100.0

【普通会計予算規模】（単位：百万円）

年度	当初予算額	増減率
1	79,750	0.6 %
2	84,660	6.2 %
3	84,200	△ 0.5 %

【議会議員】

条例定数 ：30 人　現員数： 30 人　（R3.5.1現在）

【職員数】（R3.4.1現在）

一般行政	教育	消防	公営企業等	合計
742 人	277 人	346 人	70 人	1,435 人

【令和2年度の主な施策・事業】（単位：百万円）

施設型給付費負担金（幼児教育無償化に対応）	5,237
義務教育学校施設・備品整備事業	1,561
勤労者融資及び金融対策事業	975
広域一般廃棄物処理施設整備事業	729
予防接種事業（風しん・ロタウイルス等）	745
市民健康診断事業（各種健診等）	569
（仮称）市民体育館建設事業	300
第3子以降子育て支援事業（保育料減免等含む）	257
第2子子育て支援事業	239

【令和3年度の主な施策・事業】（単位：百万円）

施設型給付費負担金（幼児教育無償化に対応）	5,512
児童手当給付費	3,880
勤労者融資及び金融対策事業	2,878
（仮称）市民体育館建設事業	2,060
道路改良・整備事業（道路維持経費等）	1,186
市街地再開発事業等補助金	813
市営住宅維持管理事業	759
予防接種事業	729
市民健康診断事業（各種健診等）	571

【特色ある施策・事業等】

- 太田市マネジメントシステムの推進（ISO9001、行政評価）
- 第2子子育て支援事業
  （幼稚園・保育園・認定こども園・小中学校給食費全額助成）
- 第3子以降子育て支援事業
  （幼稚園・保育園・認定こども園等の保育料無料化、出産祝金）
- 高校生世代医療費助成事業
- 生徒指導充実事業（おおたん教育支援隊含む）
- こどもプラッツ推進事業
- 1%まちづくり事業
- ふるさと応援寄附金事業
- ごみ出し困難高齢者支援事業

【今後の主要課題及び目標等】

- 第2次太田市総合計画に基づく施策の推進
- 太田市人口ビジョン及び総合戦略に基づく施策の推進
- 持続可能な開発目標（SDGs）に叶う重要施策の推進
- 第2次太田市環境基本計画に基づく施策の推進
- 公共施設等総合管理計画に基づく計画的な施設の管理
- 有害鳥獣対策事業の推進

【組織機構】

- 市長
  - 副市長
    - 秘書室
    - 企画部 ― 企画政策課、行革推進課、人事課、コンプライアンス推進室、国際課、情報管理課、広報課
    - 総務部 ― 総務課、財政課、管財課、契約検査課、災害対策課、市民税課、資産税課、収納課
    - 市民生活部 ― 市民そうだん課、市民課、交通対策課、地域総務課、行政センター（14地区）、生涯学習課
    - 文化スポーツ部 ― 文化スポーツ総務課、文化課、学習文化課（中央図書館）、美術館・図書館、芸術学校担当、スポーツ振興課、スポーツアカデミー担当、スポーツ施設管理課
    - 福祉こども部 ― 社会支援課、障がい福祉課、高齢者福祉施設課、こども課、子育てそうだん課、児童施設課、社会福祉法人監査室
    - 健康医療部 ― 健康づくり課、国民健康保険課、医療年金課、長寿あんしん課、介護サービス課
    - 産業環境部 ― 産業政策課、観光交流課、環境政策課、清掃事業課
    - 農政部 ― 農業政策課、農村整備課
    - 都市政策部 ― 都市計画課、建築指導課、市街地整備課、まちづくり推進課、道路整備課、道路保全課、建築住宅課、下水道課
    - 行政事業部 ― 事業管理課、花と緑の課、用地管理課、用地開発課
  - 会計管理者 ― 会計課
  - 消防本部
    - 消防総務課、予防課、警防課、救急課、通信指令課
    - 中央消防署 ― 沢野分署
    - 東部消防署 ― 九合分署
    - 西部消防署 ― 尾島分署、藪塚分署
    - 大泉消防署
- 教育長 ― 教育部 ― 教育総務課、学校施設管理課、青少年課、文化財課、学校教育課、市立太田高校
- 議会 ― 議会事務局 ― 議会総務課

団体コード:102067 **6. 沼田市**	〒378－8501 沼田市下之町888番地	
	TEL 0278-23-2111 FAX 0278-24-5179	市役所まで:JR沼田駅徒歩13分

市制施行日	昭和29年4月1日	面 積	443.46 ㎢
H P E-mail	https://www.city.numata.gunma.jp/ numatacity@city.numata.lg.jp		

市 長 横山(よこやま) 公一(こういち)
期数 2 任期:R4.5.9
副市長 五十嵐 靖男

議 長 久保 健二 (議員任期R5.4.29)

花:ききょう　木:さくら　鳥:ー

キャッチフレーズ ：『森林文化都市』、『こころ豊かに暮らし、しあわせを実感できるまち 沼田』

【市町村のあらまし】

群馬県の北部に位置し、皇海山･赤城山･武尊山など日本百名山に挙げられる山々に四方を囲まれ、東西に長く、標高は250メートルから2,000メートル余りに及ぶ起伏に富んだ地形で、総面積443.46平方キロメートルの自然豊かなまちである。市街地は、市域を南北に貫流する利根川とその支流の片品川･薄根川により形成された日本有数の河岸段丘上に広がっている。

首都圏とのアクセスは、昭和57年に上越新幹線が、昭和60年に関越自動車道新潟線が開通して飛躍的に向上している。

【産業･経済】

農業は、レタス、大根、とうもろこし、トマト、えだまめ等の野菜栽培とりんご･ぶどう･さくらんぼ･ブルーベリー･プラム･プルーン等の果樹栽培が盛んで、季節にはたくさんの観光客が訪れる。

工業は、豊かな森林資源を生かして木工製品(桐下駄･湯呑み･茶箪笥など)などが作られている。

【観光施設･公共施設等】

- 玉原高原(ブナ林、水芭蕉、ラベンダー、スキー)
- 迦葉山弥勒寺(天狗面)
- 沼田公園(さくら、季節の花)
- 運動公園(陸上競技場、野球場、市民プール)
- 老神温泉 ・ しゃくなげの湯 ・ 望郷の湯
- テラス沼田(庁舎等複合施設)

【名勝･旧跡】

- 沼田城址、奈良古墳群、吹割の滝

【文化財】

- 旧生方家住宅(国指定重要文化財)
- 薄根の大クワ(国指定天然記念物)
- 吹割渓ならびに吹割瀑(国指定天然記念物及び名勝)
- 城鐘(県指定重要文化財)、旧沼田貯蓄銀行(県指定重要文化財)、高平の書院(県指定重要文化財)、沼須砥石神社の石造七重塔(県指定重要文化財)など
- 荘田神社の大イチョウ(県指定天然記念物)、須賀神社の大ケヤキ(県指定天然記念物)、川田神社の大ケヤキ(県指定天然記念物)、発知のヒガンザクラ(県指定天然記念物)、書院の五葉マツ(県指定天然記念物)
- 旧土岐家住宅洋館(国登録有形文化財)、旧日本基督教団沼田教会紀念会堂(国登録有形文化財)など

【伝統行事･伝統芸能】

- 沼須人形芝居(砥石神社)
- 茅の輪くぐり(須賀神社)
- 薄根太々神楽
- 沼田祇園囃子
- 生枝獅子舞
- 平出歌舞伎

【祭り･イベント等】(R3.6.1現在)

- 桜まつり(4月･ライトアップのみ実施)(沼田公園)
- わらべフェスタ･柳波まつり(4月･中止)(市街地)
- 老神温泉大蛇まつり(5月･神事のみ実施)
- 白沢ふるさとまつり(7月･中止)
- 沼田まつり(8月･中止)(市街地)
- 沼田花火大会(9月･中止)

【特産品･名物】

- りんご、ぶどう、さくらんぼ
- 木製品

【国勢調査人口】

区 分		H17.10.1	H22.10.1	H27.10.1
人口	男	25,727	24,732	23,489
	女	27,450	26,533	25,187
	計	53,177	51,265	48,676
世帯数		18,906	19,148	19,178
構成比	15歳未満	14.5 %	13.5 %	12.1 %
	15～64歳	61.1 %	59.5 %	57.3 %
	65歳以上	24.3 %	27.0 %	30.6 %

【人口及び有権者数】

区分	人 口	有権者
男	22,718	19,208
女	23,955	20,643
計	46,673	39,851
世帯数	20,602 世帯	

※
人口及び世帯数は住民基本台帳(R3.1.1現在)に基づく数値である。
有権者はR3.6月登録日現在の選挙人名簿登録者数である。

【令和2年度土地利用の状況】

農　地	9.7 %	4,292 ha
宅　地	2.6 %	1,135 ha
山　林	35.8 %	15,869 ha
その他	52.0 %	23,050 ha

【産業別就業者数】 (H27国調)

区　分	第1次産業	第2次産業	第3次産業	総数(分類不能含)
就業者(人)	2,951	6,037	15,137	24,516
構成比(%)	12.2	25.0	62.7	100.0

【普通会計予算規模】 (単位:百万円)

年度	当初予算額	増減率
1	24,554	△ 5.6 %
2	22,114	△ 9.9 %
3	22,583	2.1 %

【議会議員】

条例定数 ： 20 人	現員数： 20 人 (R3.5.1現在)

【職員数】 (R3.4.1現在)

一般行政	教育	消防	公営企業等	合計
308 人	48 人	0 人	42 人	398 人

【令和2年度の主な施策・事業】 (単位:百万円)

小水力発電導入事業	353
スマートウェルネスぬまた(健康増進推進事業)	12
森林整備事業	72
3・3・1環状線(栄町工区)事業	251
中心市街地土地区画整理事業	360
武道場整備事業	313

【令和3年度の主な施策・事業】 (単位:百万円)

小水力発電整備事業	178
3・3・1環状線(栄町工区)事業	349
中心市街地土地区画整理事業	354
武道場整備事業	476

【特色ある施策・事業等】

・市民構想会議運営事業
・コミュニティセンター事業
・ファシリティマネジメント推進事業
・子育てコンシェルジュ事業
・子育てを応援する職場づくり支援事業
・電子地域通貨事業
・鳥獣対策事業(有害鳥獣対策センター設置)
・歴史資源活用事業
・旧久米邸洋館保存整備事業
・沼田城遺跡発掘調査事業

【今後の主要課題及び目標等】

①ふれ合いと支え合いの健やかなまちづくり
②人と自然にやさしい持続可能なまちづくり
③未来を担うたくましいひとづくり・まちづくり
④歴史・文化が息づく自然ゆたかなまちづくり
⑤ブランド力と交流による元気創生のまちづくり
⑥市民協働のまちづくり

【組織機構】

- 市長
  - 副市長
    - 総務部 ― 秘書課、総務課、地域安全課、企画政策課、財政課、契約検査課、白沢支所、利根支所
    - 市民部 ― 市民課、課税課、収納課、市民協働課、環境課
    - 健康福祉部 ― 社会福祉課、子ども課、国保年金課、介護高齢課、健康課
    - 経済部 ― 産業振興課、農林課、観光交流課
    - 都市建設部 ― 建設課、建築住宅課、都市計画課、上下水道課
  - 会計管理者 ― 会計局
- 議会 ― 事務局
- 教育委員会 ― 教育長 ― 教育部 ― 教育総務課、学校教育課、生涯学習課、文化財保護課、スポーツ振興課
- 選挙管理委員会 ― 事務局
- 監査委員 ― 事務局
- 農業委員会 ― 事務局
- 固定資産評価審査委員会

団体コード:102075	〒374－8501 館林市城町1番1号	
7. 館林市	TEL 0276-72-4111 FAX 0276-72-3297	市役所まで: 東武伊勢崎線館林駅徒歩15分

市制施行日	昭和29年4月1日	面 積	60.97 ㎢
H P E-mail	https://www.city.tatebayashi.gunma.jp/ info@city.tatebayashi.gunma.jp		

市 長 多田 善洋
期数 1 任期 R7.4.1
副市長 野口 一幸

議 長 野村 晴三 (議員任期R4.9.30)

花:ヤマツツジ　木:クロマツ　鳥:カルガモ

キャッチフレーズ ： 里沼の息づく 次世代へ安心をつなぐ 暮らしやすいまち 館林

【市町村のあらまし】

館林は、「鶴舞う形」といわれる群馬県の南東部、ちょうど鶴の頭の部分にあたり、関東地方のほぼ中央に位置している。市域の北部は渡良瀬川をへだてて、栃木県佐野市、東部は群馬県板倉町、南部は明和町に接しており、西部は邑楽町及び千代田町に接している。県都前橋市へは約50キロメートルと遠隔にあるが、首都東京からは約70キロメートル圏域に含まれ、東武伊勢崎線や東北自動車道により約1時間で直結している。また、利根川・渡良瀬川の2大流域にあり、城沼・多々良沼・茂林寺沼に代表される大小の沼が点在し、沼と人とが共生してきた沼辺文化が「里沼(SATO-NUMA)」として日本遺産に認定されている。

【産業・経済】

農業分野では主要作物であるキュウリ、ナス、トマト、ゴーヤ等の野菜と米麦による複合経営を主としている。首都圏に近い立地をいかし、市民はもとより大都市の消費者に新鮮な農産物を供給することで、安定的な農業経営を行っている。商業分野ではかごめ六斎市やTatebayashi West Farm Marketの開催によりにぎわいを創出するとともに、日本最大級の麺の祭典「麺-1グランプリ」の開催や、「グルメ総選挙」などグルメイベントの多いまちである。工業分野では製造品出荷額の約51%を食料品が占めており、本市の強みである良質で豊富な地下水と交通アクセスに優れた立地環境から食品産業の集積が図られている。今後も産業団地造成や既存工業団地拡張により食品産業を中心に優良企業の誘致と市内企業の振興で更なる活性化を図る。

【観光施設・公共施設等】

・つつじが岡公園 ・つつじが岡ふれあいセンター
・向井千秋記念子ども科学館
・館林市立資料館 ・製粉ミュージアム
・田山花袋記念文学館 ・茂林寺、茂林寺沼湿原
・カルピスみらいのミュージアム
・県立館林美術館 ・県立多々良沼公園(白鳥飛来地)

【名勝・旧跡】

・国指定名勝 躑躅ヶ岡(ツツジ)

【文化財】

榊原康政の墓附同画像、大谷休泊の墓
館林城鐘、不動まんだら板碑
茂林寺沼及び低地湿原等指定文化財 46件
分福酒造店舗、正田醤油正田記念館等国登録有形文化財 8件

【伝統行事・伝統芸能】

大島岡里神代神楽、羽附のささら、上三林のささら
木戸のささら、初山まつり

【祭り・イベント等】(R3.9.1現在)

初市、さくらまつり(3月・中止)、こいのぼりの里まつり(4月・中止)、つつじまつり(4月・開催)、ふるさとづくり市民フェスティバル(5月・中止)、花と緑のフェスティバル(5月・中止)、花菖蒲まつり(6月・中止)、夏の城沼花ハス遊覧船(7月)、館林まつり(7月・中止)、手筒花火大会(7月・中止)、七夕まつり(8月・中止)市民のつどい(10月・中止)、麺－1グランプリ(9月・中止)、産業祭(11月・中止)、グルメ総選挙(8月)

【特産品・名物】

キュウリ、ナス、トマト、ゴーヤ、イチゴ、麦製品、うどん、大根そば

【国勢調査人口】

区 分		H17.10.1	H22.10.1	H27.10.1
人口	男	39,491	39,238	38,266
	女	39,963	39,370	38,401
	計	79,454	78,608	76,667
世帯数		28,903	29,581	30,219
構成比	15歳未満	14.7 %	14.1 %	12.8 %
	15～64歳	66.1 %	63.4 %	60.2 %
	65歳以上	19.2 %	22.5 %	27.1 %

【人口及び有権者数】

区 分	人 口	有 権 者
男	37,890	31,226
女	37,483	31,341
計	75,373	62,567
世 帯 数	33,695 世 帯	

※
人口及び世帯数は住民基本台帳(R3.1.1現在)に基づく数値である。
有権者はR3.6月登録日現在の選挙人名簿登録者数である。

【令和2年度土地利用の状況】

農　地	44.4 %	2,706 ha
宅　地	28.7 %	1,749 ha
山　林	3.0 %	183 ha
その他	23.9 %	1,458 ha

【産業別就業者数】 (H27国調)

区　分	第1次産業	第2次産業	第3次産業	総数(分類不能含)
就業者(人)	1,541	12,790	21,401	36,491
構成比(%)	4.3	35.8	59.9	100.0

【普通会計予算規模】 (単位:百万円)

年度	当初予算額	増減率
1	28,415	1.0 %
2	29,080	2.3 %
3	293	0.3 %

【議会議員】

条例定数 : 18 人　現員数 : 18 人　(R3.5.1現在)

【職員数】 (R3.4.1現在)

一般行政	教育	消防	公営企業等	合計
458 人	120 人	0 人	45 人	623 人

【令和2年度の主な施策・事業】 (単位:百万円)

商業金融対策	776
予防接種事業	213
発達障がい者支援事業	10
土地区画整理事業(西部第一南・中地区、西部第二)	552
街路事業(東部環状線ほか)	1,218
館林駅東口駅前広場整備費	15
防災関係	332
国土強靭化地域計画策定事業	4
子どものための教育・保育施設運営	624
生活習慣病予防事業	118

【令和3年度の主な施策・事業】 (単位:百万円)

商業金融対策	1,575
予防接種事業	217
発達障がい者支援事業	9
土地区画整理事業(西部第一南・中地区、西部第二)	647
中央通り線道路改良事業	830
都市再生整備計画事業	4
防災関係	38
情報化推進事業	61
子どものための教育・保育施設運営	871
生活習慣病予防事業	114

【特色ある施策・事業等】

・日本遺産推進事業
・移住促進まちなか新築住宅取得支援金
・高校生世代の入院医療費助成
・放課後児童クラブ施設整備補助
・結婚新生活支援補助
・蓄電池設備設置補助
・空家利活用助成金
・ICT支援員配置
・英語交流事業
・第3子以降の学校給食費無料化

【今後の主要課題及び目標等】

・危機対応能力が高く良好な生活環境で暮らせる安全安心なまち
・地域で支え合い生涯健康で暮らせる幸福感の高いまち
・育てる幸せを感じ生涯にわたり互いに学び続ける家庭と文化を築くまち
・都市と自然が調和し人と産業が躍動する魅力あるまち
・公民連携を推進し地域経営の視点を持つ持続可能なまち

【組織機構】

市長 ── 副市長
- 政策企画部 ── 秘書課、企画課、財政課、税務課、納税課
- 総務部 ── 行政課、安全安心課、人事課、契約検査課
- 市民環境部 ── 市民協働課、市民課、地球環境課
- 保健福祉部(福祉事務所) ── 社会福祉課、高齢者支援課、介護保険課、こども福祉課、健康推進課、保険年金課
- 経済部 ── 産業政策課、農業振興課、商工課、つつじのまち観光課
- 都市建設部 ── 都市計画課、道路河川課、緑のまち推進課、建築課、区画整理課、下水道課
- 出納室(会計管理者)

市議会 ── 議長 ── 議会事務局

教育委員会 ── 教育長 ── 事務局 ── 教育総務課、生涯学習課、学校教育課、文化振興課、スポーツ振興課、向井千秋記念子ども科学館、図書館、学校給食センター

監査委員 ── 監査委員事務局

農業委員会 ── 農業委員会事務局

団体コード:102083 **8. 渋川市**	〒377－8501 渋川市石原80番地 TEL 0279-22-2111 FAX 0279-24-6541	市役所まで:JR渋川駅徒歩10分

市 長 髙木 勉 期数 2 任期 R7.9.12 副市長 議 長 望月 昭治 (議員任期R5.2.19)	市制施行日	平成18年2月20日	面 積 240.27 ㎢
	H P E-mail	https://www.city.shibukawa.lg.jp/ kouhou@city.shibukawa.gunma.jp	
	花:あじさい	木:もみじ	鳥:ほととぎす

キャッチフレーズ ： 日本のまんなか 水と緑といで湯の街 渋川市

【市町村のあらまし】

本市は、日本そして群馬県のほぼ中央部、雄大な関東平野の始まる位置にあたり、赤城山、榛名山、子持山、小野子山に抱かれ、利根川と吾妻川の流れによって形成された谷地とともに、標高差が概ね1400m以上となる起伏に富んだ地形を有し、地区の大半が自然的土地利用で占められている。また、東京都心から上越新幹線利用で約1時間30分、関越自動車道で約2時間の距離にある。

平成18年2月20日、渋川市、伊香保町、小野上村、子持村、赤城村、北橘村が新設合併し、「渋川市」が誕生した。

【産業・経済】

古くから交通の要衝として栄え、豊富な水資源を利用することで、鉄鋼、化学、金属などの重化学工業を中心に発展し、米麦、野菜、果樹、菌茸類、畜産、工芸作物等多種多様な農業や、首都圏の奥座敷となる観光・温泉などを主要産業としてきた。

【観光施設・公共施設】

温泉施設:伊香保温泉浴場石段の湯、小野上温泉センター、SUNおのがみ
道の駅:こもち(白井宿ふるさと物産館)、おのこ
資料館:渋川市赤城歴史資料館、渋川市北橘歴史資料館
公園施設:小野池あじさい公園、渋川市総合公園、子持ふれあい公園、沼尾川親水公園、愛宕山ふるさと公園
その他:伊香保ロープウェイ、伊香保関所、伊香保温泉ビジターセンター、小野上農林漁業体験施設、メープルヴィレッヂこもち、赤城敷島マレットゴルフ場、
アルテナード:渋川スカイランドパーク、渋川市美術館・桑原巨守彫刻美術館、徳冨蘆花記念文学館、(民営)日本シャンソン館、群馬ガラス工芸美術館、伊香保グリーン牧場、原美術館ARC、伊香保保科美術館、竹久夢二伊香保記念館

【史跡・名勝・天然記念物】

国指定史跡:瀧沢石器時代遺跡、黒井峯遺跡
県指定史跡:中筋遺跡、八木沢清水縄文時代住居跡、杢ヶ橋関所跡附関係資料外
市指定史跡:白井城址、湯元呑湯道標、ハワイ王国公使別邸、横堀宿の一里塚外
国指定天然記念物:敷島のキンメイチク
県指定天然記念物:金蔵寺のシダレザクラ、雙林寺の大カヤ、ヒメギフチョウ外
市指定天然記念物:かに石おう穴外
市指定名勝及び天然記念物:獅子岩、屏風岩
その他:伊香保石段街

【文化財】

国指定重要文化財:石造笠卒塔婆、石造不動明王立像、房谷戸遺跡・道訓前遺跡出土品
国指定重要有形民俗文化財:上三原田の歌舞伎舞台
県指定重要文化財:木彫狛犬、洪鐘、木曽三柱神社蔵石剣、渋川八幡宮本殿、空恵寺山門、水沢寺六角二重塔外
県指定重要有形民俗文化財:津久田の人形舞台附人形外
市指定重要文化財:半田の早尾神社本殿外
市指定重要有形民俗文化財:八坂神社の神輿外

【伝統行事・伝統芸能】

県指定重要無形民俗文化財:下南室太々御神楽の養蚕の舞
獅子舞:川島、行幸田、箱田、津久田、三原田、中尾、上小野子
神楽:猿田彦神社の大和神楽外
その他:伊香保祭囃子、どんど焼き、渋川祇園囃子

【祭り・イベント等】(R3.9.1現在)

1月:初市　2月:節分祭　3月:石段ひなまつり　4月:小野上温泉まつり(中止)、白井宿八重ざくら祭り(中止)、前橋・渋川シティマラソン　5月:清流祭り(中止)、渋川駅前通り歩行者天国(中止)
6月:宮田ほたるまつり(中止)、小野池あじさいまつり(中止)、渋川へそ祭り(中止)　8月:伊香保ハワイアンフェスティバル(中止)、たちばな古里まつり(中止)、赤城まつり(中止)　9月:全国創作こけし美術展in渋川、伊香保まつり(中止)、みゆきだそば祭り (中止)、
10月:渋川駅前通り歩行者天国(8月・中止)、赤城ふれあいまつり(中止)、しぶかわふるさとまつり 11月:日本のまんなか渋川駅伝
12月:黒井峯遺跡マラソン、酉の市、まちなかイルミネーション

【特産品・名物】

創作こけし、伊香保つる細工、北橘竹工芸、マイタケ、シイタケ、ネギ、ホウレン草、ブロッコリー、コンニャク、お茶、そば、花き、酒、味噌、ハム、リンゴ、イチゴ、ブルーベリー、湯の花まんじゅう、水沢うどん、簗の鮎料理、こがねいも、漬け物、チンゲンサイ

【国勢調査人口】

区 分		H17.10.1	H22.10.1	H27.10.1
人口	男	42,720	40,658	38,135
	女	44,749	42,672	40,256
	計	87,469	83,330	78,391
世帯数		29,257	29,290	28,812
構成比	15歳未満	13.4 %	12.2 %	11.1 %
	15～64歳	63.4 %	61.2 %	57.8 %
	65歳以上	23.2 %	26.6 %	31.1 %

【人口及び有権者数】

区 分	人 口	有 権 者
男	37,125	31,869
女	38,722	33,470
計	75,847	65,339
世 帯 数	32,459 世 帯	

※
人口及び世帯数は住民基本台帳(R3.1.1現在)に基づく数値である。
有権者はR3.6月登録日現在の選挙人名簿登録者数である。

【令和2年度土地利用の状況】

農　地	19.3 %	4,636 ha
宅　地	9.2 %	2,204 ha
山　林	29.6 %	7,103 ha
その他	42.0 %	10,084 ha

【産業別就業者数】（H27国調）

区　分	第1次産業	第2次産業	第3次産業	総数（分類不能含）
就業者（人）	2,475	10,546	24,053	38,338
構成比（%）	6.7	28.4	64.9	100.0

【普通会計予算規模】（単位：百万円）

年度	当初予算額	増減率
1	37,553	6.7 %
2	35,880	△ 4.5 %
3	32,930	△ 8.2 %

【議会議員】

条例定数 ： 18 人	現員数： 17 人　（R3.5.1現在）

【職員数】（R3.4.1現在）

一般行政	教育	消防	公営企業等	合計
510 人	136 人	0 人	92 人	738 人

【令和2年度の主な施策・事業】（単位：百万円）

学ぶ楽しさを味わうICT活用推進事業	126
渋川ウォーキングチャレンジ事業	18
すこやか子育て発達支援事業	16
新産業立地推進事業	10
高齢者移動支援事業	7
共生社会推進事業	6
バス交通デマンド化検証事業	3
緊急防災情報配信サービス事業	3
CSF（豚熱）防疫対策事業	2
「しぶかわ※2050環境目標」調査事業	1

【令和3年度の主な施策・事業】（単位：百万円）

教育ICT活用促進プロジェクト	63
移住定住支援事業	33
渋川ウォーキングチャレンジ事業	17
高齢者移動・生活支援事業	16
しぶかわ創業開業支援事業	15
園児を守る防犯対策強化事業	13
ラジオ体操普及推進事業	2
がん患者医療用ウィッグ・補正具購入助成事業	2
おもいやり入浴普及推進事業	2
食品ロス削減推進事業	1

【特色ある施策・事業等】

①保育料の完全無料化

②学校給食費の完全無料化

③共生社会の実現に向けたまちづくりのため、バリアフリーセミナーの実施や、幼児期からの手話あそび体験等を実施

④市内の新居へ引っ越した新婚夫婦やパートナーシップ宣誓をしたカップルに移住支援金を助成

⑤食品ロス削減推進のため、条例を制定

【今後の主要課題及び目標等】

○重点プロジェクト

雇用を生み出す新たな企業誘致の実施、交通利便性の向上による交流人口の拡大、若者・子育て世代を始めとする幅広い世代の移住・定住の促進などに取り組み、人口減少による危機の突破を図り、「次世代が安心し、誇りを持ち、暮らし、働けるまちづくり」を推進することとします。

重点プロジェクトの構成
- ・地域支え合い活動の推進
- ・観光などの地域資源の強化と新たなしぶかわブランドの創出
- ・地域力をいかした子育て支援の強化

【組織機構】

市長
- 副市長
  - 市長戦略部 ―― 秘書室
  - 総務部 ―― 総務課、人事課、財務課、契約検査課、税務課、納税課
  - 総合政策部 ―― 政策創造課、デジタル行政推進課
  - 市民環境部 ―― 市民課、環境政策課、市民協働推進課、伊香保行政センター、小野上行政センター、子持行政センター、赤城行政センター、北橘行政センター
  - 福祉部 ―― 地域包括ケア課、こども課、高齢者安心課、保育所(3所)、こども園(1所)
  - ｽﾎﾟｰﾂ健康部 ―― 健康増進課、スポーツ課、保険年金課、国保あかぎ診療所、介護保険課
  - 産業観光部 ―― 商工振興課、観光課、農林課、土地改良課
  - 建設交通部 ―― 土木管理課、土木維持課、建築住宅課、都市政策課、交通政策課
  - 危機管理監 ―― 危機管理室
- 【公営企業】
  - 上下水道局 ―― 総務経営課、業務課
  - 会計管理者 ―― 会計課

教育委員会 ―― 教育長 ―― 教育部 ―― 教育総務課、学校教育課、学校給食課（共同調理場3所）、小学校(14校)、中学校(9校)、幼稚園(4園)、こども園(1所)、教育研究所、生涯学習課、文化財保護課、図書館(2館)、中央公民館、地区公民館(11館)、徳冨蘆花記念文学館、渋川市美術館・桑原巨守彫刻美術

議会 ―― 議会事務局
監査委員 ―― 監査委員事務局
農業委員会 ―― 農業委員会事務局

団体コード:102091	〒375－8601 藤岡市中栗須327番地	
9. 藤岡市（ふじおかし）	TEL 0274-22-1211 FAX 0274-24-3252	市役所まで:JR群馬藤岡駅徒歩20分

市制施行日	昭和29年4月1日	面 積	180.29 k㎡
H P E-mail	https://www.city.fujioka.gunma.jp/ kikaku@city.fujioka.gunma.jp		

市 長 新井 雅博（あらい まさひろ）
期数 1 任期 R4.5.9
副市長 髙橋 厚

議 長 大久保 協城 (議員任期R5.4.29)

花:ふじ、サルビア、冬桜　木:くすのき、もくせい、杉　鳥:－

キャッチフレーズ ： 郷土を愛し 未来を創生する藤岡

【市町村のあらまし】

藤岡市は群馬県の南西部に位置し、高速交通網の結節点で、東京圏から藤岡ジャンクションまで約1時間の距離に位置する北関東屈指の広域交通の利便性を誇るまちである。一方で市域の7割が山間地という豊かな自然環境は、四季折々の彩りに包まれた美しい景観を形成している。

歴史は古く、古墳時代の史跡も多く発見され、室町時代には関東管領職にあった上杉憲実が平井城を築いた。江戸時代は上州絹の集積地として栄え、明治以降は高山社に代表される養蚕業の先進地、また、木材の集積地として発展してきた。

平成26年6月には「高山社跡」が「富岡製糸場と絹産業遺産群」の構成資産として世界文化遺産に登録された。

【産業・経済】

農業は、トマト・イチゴ・花卉等を中心とする施設園芸作物やねぎやなすが大きなウエイトを占めており、特にシンビジウム（洋らん）は全国でも有数の産地である。

林業は、群馬県三大林業地帯の一つで、県内初の県産材の加工流通拠点として県産材センターが建設され、稼働している。

製品出荷額は、輸送、金属、プラスチック、電気機器が主体となっており、関越自動車道、上信越自動車道、北関東自動車道がクロスする交通の要衝となっている。

【世界文化遺産】

高山社跡（富岡製糸場と絹産業遺産群）

【観光施設・公共施設等】

らりん藤岡（道の駅・ハイウェイオアシス）
みかぼみらい館（文化ホール）
ふじの咲く丘・ふじふれあい館
土と火の里公園（工芸体験村）
桜山公園
三波石峡

【名勝・旧跡】

名勝（国・市指定）
三波川（サクラ）、三波石峡、蛇喰渓谷
史跡（国・県指定）
高山社跡、七輿山古墳、白石稲荷山古墳
本郷埴輪窯址、譲原石器時代住居跡、平井城跡

【文化財】

平井一号墳出土品（国指定）
紙本著色泰西王候図二幅（国指定）
鉄造薬師如来立像（県指定）
沖Ⅱ遺跡出土遺物一括（県指定）
紙本著色達磨図（県指定）

【伝統行事・伝統芸能】

土師神社の流鏑馬と花馬（10月）
三嶋神社夜祭り（11月）
鬼石三杉太鼓
鬼石祭囃子

【祭り・イベント等】（R3.9.1現在）

藤岡フラワーフェスティバル（3～6月）
桜まつり（3～4月・中止）、ふじまつり（4～5月・中止）
チャレンジサイクリングフェスタ（5月・中止）
鬼石夏祭り（7月・中止）、藤岡まつり（7月・中止）
関孝和先生顕彰全日本珠算競技大会（11月・中止）
上州藤岡蚕マラソン（11月）、桜山まつり（12月）

【特産品・名物】

藤岡瓦（鬼瓦、和瓦）、三波石、シンビジウム、
冬桜みかん、冬桜りんご、ブルーベリー、
イチゴ「やよいひめ」、トマト「ふじ娘」、地酒、
キムトマ焼きうどん、辛っ風うま味噌うどん、鬼めし

【国勢調査人口】

区分		H17.10.1	H22.10.1	H27.10.1
人口	男	33,731	33,186	31,983
	女	35,557	34,789	33,725
	計	69,288	67,975	65,708
世帯数		23,590	24,298	24,569
構成比	15歳未満	14.5 %	13.6 %	12.4 %
	15～64歳	64.6 %	62.5 %	59.0 %
	65歳以上	20.9 %	24.0 %	28.7 %

【人口及び有権者数】

区分	人口	有権者
男	31,549	26,763
女	32,806	28,051
計	64,355	54,814
世帯数	27,649 世帯	

※
人口及び世帯数は住民基本台帳（R3.1.1現在）に基づく数値である。
有権者はR3.6月登録日現在の選挙人名簿登録者数である。

【令和2年度土地利用の状況】

農　地	14.7 %	2,643 ha
宅　地	9.1 %	1,642 ha
山　林	33.3 %	6,010 ha
その他	42.9 %	7,734 ha

【産業別就業者数】（H27国調）

区　分	第1次産業	第2次産業	第3次産業	総数（分類不能含）
就業者（人）	1,440	11,696	19,221	32,734
構成比（%）	4.5	36.1	59.4	100.0

【普通会計予算規模】（単位：百万円）

年度	当初予算額	増減率
1	26,039	△ 1.2 %
2	26,765	2.8 %
3	26,859	0.4 %

【議会議員】

条例定数 ： 18 人	現員数： 18 人　（R3.5.1現在）

【職員数】（R3.4.1現在）

一般行政	教育	消防	公営企業等	合計
342 人	58 人	0 人	175 人	575 人

【令和2年度の主な施策・事業】（単位：百万円）

避難施設再生可能ｴﾈﾙｷﾞｰ設備等導入事業	694
幹線道路整備事業	365
生活道路等要望事業	350
公民館大規模改修事業	196
小中学校体育館改修事業	173
東平井工業団地(第2期)整備事業	150
庚申山ﾃﾆｽｺｰﾄ改修事業	57
藤岡ｲﾝﾀｰﾁｪﾝｼﾞ西産業団地整備事業	46
農業の担い手支援事業	44
工業振興事業	32

【令和3年度の主な施策・事業】（単位：百万円）

幹線道路整備事業	359
栗須の郷大規模改修事業	325
避難施設再生可能ｴﾈﾙｷﾞｰ設備等導入事業	258
小中学校体育館改修事業	189
公民館大規模改修事業	186
東平井工業団地(第2期)整備事業	150
林業・木材産業成長産業化促進対策補助事業	106
圃場整備事業	90
複合施設建設事業	64
防災公園管理事業	61

【特色ある施策・事業等】

- 高山社跡保存整備事業
- 高山社学（高山社の歴史的価値について学び、郷土を誇りに思い、郷土を愛する子どもを育成する。）
- 算学塾（算数・数学の面白さ、美しさ、不思議さに触れ、粘り強く難問に挑戦し、子どもの興味・関心を高める。）
- 関孝和先生顕彰全日本珠算競技大会開催事業
- 「連携型小中一貫校」による小中一貫教育を推進
- 市内全校でのコミュニティ・スクール実施
- 2回のおたふくかぜワクチン接種を全額助成
- 5歳児健康診査の実施

【今後の主要課題及び目標等】

第5次藤岡市総合計画の主要課題＜一部抜粋＞

- 市全体の防災力の向上
- 保健・医療・福祉サービスの確保と連携
- 産業基盤の強化や企業誘致の促進
- 交通の利便性と安全性の確保
- 郷土芸能や伝統行事などの文化の継承
- 人口減少社会に対応した行政運営

藤岡市総合戦略の基本目標

「藤岡に来てもらう」、「藤岡で働いてもらう」
「藤岡で家族を作ってもらう」、「藤岡に住み続けてもらう」

【組織機構】

- 市長
  - 副市長
    - 企画部 ― 秘書課、企画課、地域づくり課、財政課、複合施設建設室
    - 総務部 ― 総務課、職員課、地域安全課、契約検査課
    - 市民部 ― 市民課、税務課、納税相談課、保険年金課
    - 健康福祉部（福祉事務所） ― 健康づくり課、福祉課、介護高齢課、子ども課、指導監査室
    - 森林環境部 ― 森林課、環境課、清掃センター
    - 経済部 ― 商工観光課、農政課
    - 都市建設部 ― 土木課、建築課、都市計画課、都市施設課、区画整理課
    - 鬼石総合支所 ― 鬼石振興課、にぎわい観光課
    - 上下水道部 ― 経営課、水道工務課、浄水課（浄水場）、下水道課
  - 会計課（会計管理者）
  - 鬼石病院長
    - 事務長 ― 事務課
    - 副病院長 ― 内科診療科、外科診療科、診療技術科、薬剤科、看護科、地域連携医療センター
  - 介護老人保健施設長
    - 事務長 ― 事務課、診療技術科、看護科
- 教育委員会
  - 教育長
    - 教育部長 ― 教育総務課、学校教育課、生涯学習課、文化財保護課、スポーツ課、学校給食センター、図書館

団体コード：102105

10. 富岡市（とみおかし）

〒370－2392　富岡市富岡1460番地1

TEL　0274-62-1511
FAX　0274-62-0357

市役所まで：上信電鉄上州富岡駅徒歩4分

市　長　榎本（えのもと）　義法（よしのり）
期数　1　任期　R4.4.22
副市長　布施　正明

議　長　壁田　賢二　（議員任期　R5.4.30）

市制施行日	平成18年3月27日	面　積	122.85 ㎢
H　P	https://www.city.tomioka.lg.jp/		
E-mail	info@city.tomioka.lg.jp		

花：サクラ　　木：モミジ　　鳥：ウグイス

キャッチフレーズ　：　世界遺産にふさわしいまち　とみおか

【市町村のあらまし】

本市は、群馬県の南西部に位置し、東京から約100km、高崎市及び前橋市からは、10～30kmの距離にある。

市域の東部は関東平野に続く平坦地、西部は上毛三山の一つである妙義山（みょうぎさん）、南部は標高1,370mの稲含山（いなふくみやま）、北部は小高い丘陵地帯となっている。中央部には鏑川（かぶらがわ）とその支流である高田川が流れ、その流れに沿うように市街地、集落が形成されている、水と緑に恵まれた、自然豊かで風光明媚な地域である。

主要産業は、かつては養蚕をはじめとする農業だったが、現在は機械製造や食品加工などを中心とする工業が基幹産業となっており、田園工業地帯としてのまちづくりを進めている。

日本で最初の官営模範工場・富岡製糸場はヨーロッパと日本の技術が融合してできた世界最大規模の製糸工場である。平成26年には「富岡製糸場と絹産業遺産群」としてユネスコ「世界遺産一覧表」に記載され、その価値は国際社会にも認められている。

【産業・経済】

農業は、こんにゃく、生しいたけ、下仁田ネギをはじめ、花卉園芸、野菜、畜産とバラエティに富んでいる。

工業は、電気機器、食品加工、輸送機器を中心に発展している。

【観光施設・公共施設等】

・富岡製糸場
・妙義山
・群馬サファリパーク
・富岡北部運動公園
・市立美術博物館
・県立自然史博物館
・妙義ふるさと美術館
・妙義ふれあいプラザもみじの湯
・藤田峠森林公園（キャンプ場）
・岡部温故館
・みょうぎ物産センター
・大塩湖
・お富ちゃん家
・富岡市郷土館
・県立世界遺産センター
・旧韮塚製糸場

【名勝・旧跡】

・富岡製糸場
・妙義山（白雲山・金洞山・金鶏山）
・旧七日市藩邸
・長学寺（旧七日市藩前田家菩提寺）
・得成寺（小野小町ゆかりの寺）
・貫前神社
・妙義神社

【文化財】

・富岡製糸場（世界文化遺産、国宝）
・貫前神社の本殿・拝殿・楼門・鏡（国指定重文）
・妙義神社の本殿・総門・唐門など（国指定重文）
・旧茂木家住宅（国指定重文）
・中高瀬観音山遺跡（国指定史跡）
・龍光寺の板碑、梵鐘（県指定重文）
・長学寺の梵鐘・仁治の碑(県指定重文)

【伝統行事・伝統芸能】

・どんど焼き（市内各所1月）
・節分祭（市内各所2月）
・道祖神山車祭り（一ノ宮隔年3月）
・大島百八燈（火まつり）（8月）
・菅原神社の獅子舞、太々神楽(10月)、勧学祭（2月）
・獅子舞
・神楽

【祭り・イベント等】（R3.6.1現在）

・妙義山ビューライド(10月)
・富岡夏まつり（7月・中止）
・富岡どんとまつり(10月・中止)
・群馬サファリマラソン（12月）

【特産品・名物】

・七味唐辛子、せんべい、甘納豆、みそ漬、くず湯
・こしね汁（こんにゃく・しいたけ・ねぎの頭文字取る）
・こんにゃく製品（こんにゃくゼリーほか）
・シルク製品（スカーフ・タオル・パフ・ネクタイ・石鹸）

【国勢調査人口】

区　分		H17.10.1	H22.10.1	H27.10.1
人口	男	26,314	25,458	24,323
	女	27,451	26,612	25,423
	計	53,765	52,070	49,746
世帯数		18,026	18,297	18,255
構成比	15歳未満	14.0 %	13.2 %	12.2 %
	15～64歳	62.4 %	60.3 %	56.9 %
	65歳以上	23.6 %	26.4 %	31.0 %

【人口及び有権者数】

区分	人　口	有権者
男	23,646	19,894
女	24,110	20,505
計	47,756	40,399
世帯数	20,370 世帯	

※
人口及び世帯数は住民基本台帳（R3.1.1現在）に基づく数値である。
有権者はR3.6月登録日現在の選挙人名簿登録者数である。

【令和2年度土地利用の状況】

農　地	23.9 %	2,933 ha
宅　地	10.2 %	1,251 ha
山　林	24.6 %	3,017 ha
その他	41.4 %	5,084 ha

【産業別就業者数】（H27国調）

区　分	第1次産業	第2次産業	第3次産業	総数（分類不能含）
就業者（人）	1,791	9,825	13,175	25,078
構成比（%）	7.2	39.6	53.1	100.0

【普通会計予算規模】（単位：百万円）

年度	当初予算額	増減率
1	22,326	△6.2 %
2	22,230	△0.4 %
3	20,160	△9.3 %

【議会議員】

条例定数 ： 18 人　現員数： 18 人　（R3.5.1現在）

【職員数】（R3.4.1現在）

一般行政	教育	消防	公営企業等	合計
290 人	57 人	0 人	49 人	396 人

【令和2年度の主な施策・事業】（単位：百万円）

ごみ焼却施設基幹的設備改良工事	1,344
デジタル防災行政無線システム整備工事	480
富岡製糸場第1期総合防災設備工事	253
幼児教育・保育無償化拡充事業	56
海外英語教師招聘事業の全校実施	53
道の駅みょうぎ改修工事	27
ため池耐震性調査・ハザードマップ作成事業	17
教育用タブレット導入の拡充	11
西置繭所グランドオープン広報・PR等実施事業	10
乗合タクシー配車システム導入	5

【令和3年度の主な施策・事業】（単位：百万円）

工業団地造成事業	386
富岡倉庫2号倉庫整備工事	340
子育て健康プラザ建設工事	139
富岡製糸場乾燥場他保存整備事業	134
中核的病院の機能維持に要する経費	111
新乗合タクシー「愛タク」運行事業	66
中高瀬観音山遺跡基本設計策定事業	55
小中学校ICT支援員派遣業務委託	17
蚕糸業継承対策補助金	17
電子図書館サービスの導入	5

【特色ある施策・事業等】

①子育て健康プラザの新設整備
②富岡製糸場、妙義山を活かした観光振興
③定住自立圏構想の推進
④地区別自主避難計画の作成
⑤電子決済ポイント付与事業
⑥新乗合タクシー「愛タク」の運行
⑦デジタル化の推進
⑧新規創業者支援

【今後の主要課題及び目標等】

①富岡製糸場を中心としたマイクロツーリズムの推進
②行政のDX化
③子育て支援対策の充実
④小中学校のICT教育推進
⑤小中学校の適正配置
⑥公共交通の利便性向上
⑦新産業の育成や企業誘致などの経済・雇用対策
⑧公共施設の適切な再編整備
⑨地域づくりなどの市民協働推進
⑩高齢者支援の充実

【組織機構】

- 市長
  - 副市長
    - 総務部 ― 秘書課、人事課、総務課、行政委員会室、危機管理課、地域づくり課
    - 企画財務部 ― 企画課、財政課、財産活用推進課、税務課、納税課
    - 市民生活部 ― 市民課、国保年金課、環境課、文化課、スポーツ課
    - 世界遺産観光部 ― 富岡製糸場課、富岡製糸場総合研究センター、観光交流課、まちなかにぎわい課
    - 健康福祉部 ― 福祉課、高齢介護課、健康推進課、こども課
    - 経済産業部 ― 産業振興課、農林課、土地改良課
    - 建設水道部 ― 都市計画課、道路建設課、建築課
上下水道経営課、上下水道整備課、上下水道施設課
  - 会計管理者 ― 会計課
- 教育委員会 ― 教育長 ― 教育部 ― 教育総務課、学校教育課、文化財保護課、生涯学習課、学校給食課
- 市議会 ― 議会事務局

団体コード：102113 **11. 安中市**（あんなかし）	〒379－0192　安中市安中一丁目23番13号	
	TEL　027-382-1111 FAX　027-381-0503	市役所まで：JR安中駅バス10分

市　長　茂木（もてき）　英子（ひでこ） 期数　2　任期　R4.4.22 副市長　粟野　好映 議　長　吉岡　完司　（議員任期R5.4.30）	市制施行日	平成18年3月18日	面　積　276.31 ㎢
	H　P E-mail	https://www.city.annaka.lg.jp/ kouhou@city.annaka.lg.jp	
	花：梅　　木：杉、松　　鳥：おしどり		

キャッチフレーズ　：　みんな元気で　いきいき暮らせる　市民総働のまち　あんなか

【市町村のあらまし】

県の西部、赤城・榛名・妙義の上毛三山を一望する風光明媚な田園都市。かつては中山道の要衝として、江戸期は安中藩の城下町として栄えた。戦前に東邦亜鉛と信越化学が進出し、工業化が進展。首都圏の奥座敷的位置にあり、磯部温泉・秋間梅林などの観光資源や碓氷関所跡・碓氷峠鉄道施設などの史跡等にも恵まれる。

日本のマラソン（安政遠足）、民間人による図書館（便覧舎）、温泉記号（磯部温泉）の3つの事柄の発祥地であるとともに、碓氷峠は童謡「紅葉」の舞台でもある。

また、新島襄をはじめ多くの偉人を輩出している。

【産業・経済】

農業では、水稲を中心として、梅などの果樹、豚などの畜産、多種多様な野菜栽培が行われている。養蚕業も盛んであり、市内には日本で唯一、通年稼働する製糸工場が存在する。

工業では、化学工業を中心とする製造業が基幹産業となっている。広域幹線道路においては、高崎市から長野方面を連絡する国道18号が抜けているほか、市域東部で国道18号と交差し、県央地域と西毛地域を環状に連絡する西毛広域幹線が計画され、物流機能の向上が期待されている。

【観光施設・公共施設等】

○磯部温泉
○霧積温泉
○磯部簗（鮎料理、6月～9月）
○恵みの湯（健康増進施設）
○学習の森
○碓氷峠の森公園（鉄道文化むら・峠の湯・アプトの道・くつろぎの郷・碓氷湖親水公園）
○秋間梅林

【名勝・旧跡】

○簗瀬二子塚古墳
○原市の杉並木
○妙義山
○新島襄旧宅
○碓氷関所跡
○五料の茶屋本陣　お西　お東
○横川の茶屋本陣
○赤穂義士四十七士石像

【文化財】

○碓氷峠鉄道施設（めがね橋・丸山変電所等）
○日本基督教団安中教会
○旧碓氷社本社
○旧安中藩武家長屋・郡奉行役宅
○旧碓氷郡役所

【伝統行事・伝統芸能】

○中宿の燈籠人形
○咲前神社太々神楽
○八城の人形浄瑠璃
○鳥追い
○獅子舞
○八木節

【祭り・イベント等】（R3.9.1現在）

○安政遠足（侍マラソン、5月第2日曜）・中止）
○安政遠足前夜祭（安政遠足前日）・中止）
○碓氷関所まつり（5月第2日曜・中止）
○磯部温泉まつり（8月・中止）
○あんなか祭り（秋・規模を縮小して実施予定）
○秋間梅林祭（3月・未定）
○碓氷峠ホタルの里まつり（6月下旬～7月上旬・中止）
○ろうばい祭り（1月第2日曜日・未定）

【特産品・名物】

磯部せんべい、峠の釜めし、絹製品、梅製品（秋間梅林）、自性寺焼、力もち、味噌まんじゅう、わさび漬け、シリコン、半導体、電気亜鉛

【国勢調査人口】

区　分		H17.10.1	H22.10.1	H27.10.1
人口	男	30,654	29,601	28,569
	女	32,525	31,476	29,962
	計	63,179	61,077	58,531
世帯数		21,885	22,184	22,381
構成比	15歳未満	13.5 %	12.4 %	11.1 %
	15～64歳	61.9 %	59.9 %	56.4 %
	65歳以上	24.6 %	27.6 %	32.5 %

【人口及び有権者数】

区分	人　口	有権者
男	27,942	23,965
女	28,764	24,972
計	56,706	48,937
世帯数	24,721　世帯	

※
人口及び世帯数は住民基本台帳（R3.1.1現在）に基づく数値である。
有権者はR3.6月登録日現在の選挙人名簿登録者数である。

【令和2年度土地利用の状況】

農　地	17.0 %	4,685 ha
宅　地	6.3 %	1,752 ha
山　林	44.1 %	12,179 ha
その他	32.6 %	9,016 ha

【産業別就業者数】 (H27国調)

区　分	第1次産業	第2次産業	第3次産業	総数(分類不能含)
就業者(人)	1,348	9,587	16,614	28,533
構成比(%)	4.9	34.8	60.3	100.0

【普通会計予算規模】 (単位:百万円)

年度	当初予算額	増減率
1	24,431	△3.5 %
2	24,207	△0.92 %
3	24,299	0.38 %

【議会議員】

条例定数 ： 20 人	現員数： 20 人 (R3.5.1現在)

【職員数】 (R3.4.1現在)

一般行政	教育	消防	公営企業等	合計
334 人	74 人	3 人	219 人	630 人

【令和2年度の主な施策・事業】 (単位:百万円)

通学路安全管理事業	30
小学校遊具修繕・入替事業	15
医療的ケア児保育支援事業	1
DMO推進事業	14
ED42型アプト式電気機関車車両図面等調査事業	3
新たな移動手段導入事業	2
フレイル予防推進リーダー養成研修	1
成年後見制度利用促進事業	1
学校給食費無料化事業	87
地域力創造アドバイザー活用事業	4

【令和3年度の主な施策・事業】 (単位:百万円)

配水池更新事業	298
水道施設遠隔監視制御システム更新事業	81
新型コロナウイルス感染症事業所支援事業	62
あんなかスマイルパーク管理運営事業	51
市道リフレッシュ事業	50
文化センター駐車場増設事業	46
障害児者基幹相談支援センター設置事業	26
自校式給食室ドライシステム化改修事業	11
碓氷峠の森オートキャンプ場等整備事業	7
フードバンク設置事業	3

【特色ある施策・事業等】

・多世代交流型子育て支援拠点「あんなかスマイルパーク」の運営
・公共交通によらない地域が主体となる新たな移動手段の導入
・ひきこもり者やその家族への支援
・多様性を認め合うパートナーシップ宣誓制度
・地域活性化や地域課題解決に取り組む市民活動団体への支援
・碓氷製糸を中心とした養蚕業の振興
・安中市観光機構と連携した観光振興
・市立中学校全学年の学校給食無料化

【今後の主要課題及び目標等】

○第2次安中市総合計画の基本目標
・人にやさしく、快適に暮らせる魅力的なまち
・豊かな自然に包まれ、安全・安心に暮らせるまち
・いつまでも健やかでいきいきと暮らせるまち
・生涯を通じて学び、人を育むまち
・地域資源を活かした、にぎわいと活力のあるまち
・効率的な行財政運営と、市民総働のまち

○第2期安中市総合戦略の展開方針
・産業を育て安心して働ける環境をつくる
・安中市に行きたい・住みたい人を増やす
・結婚・出産・育児を応援する環境をつくる
・子どもの成長を地域で見守る環境をつくる
・人口減少に対応し自立した地域をつくる

【組織機構】

- 市長
  - 副市長
    - 企画経営部 ―― 秘書政策課、財政課、資産活用課、地域創造課、情報戦略課
    - 総務部 ―― 行政課、職員課、危機管理課
    - 市民部 ―― 市民課、国保年金課、税務課、収納課
    - 保健福祉部 ―― 福祉課、子ども課、健康づくり課、高齢者支援課
    - 産業環境部 ―― 農林課、観光経済課、環境政策課、クリーンセンター
    - 建設部 ―― 土木課、都市整備課、建築住宅課
    - 上下水道部 ―― 上水道事務課、上水道工務課、下水道課
    - 松井田支所 ―― 総務管理課、住民福祉課
    - 公立碓氷病院
      - 事務部 ― 総務企画課、医事課
      - 看護部、薬剤部、診療技術部、診療部
  - 会計管理者 ―― 会計課

- 教育委員会 ―― 教育長
  - 教育部（事務局） ―― 総務課、学校教育課、生涯学習課、文化財保護課、スポーツ課
  - 小中学校 ―― 小学校、中学校

- 議会 ―― 事務局
- 監査委員 ―― 事務局
- 農業委員会 ―― 事務局

団体コード：102121

12. みどり市

〒379－2395　みどり市笠懸町鹿2952番地

TEL　0277-76-2111
FAX　0277-76-2449

市役所まで：　JR両毛線岩宿駅下車、車で5分
東武桐生線阿左美駅下車、車で10分

市　長　須藤（すとう）　昭男（あきお）
期数　1　任期　R4.4.22
副市長　塚越　昭一

議　長　古田島　和茂　（議員任期R5.4.30）

市制施行日	平成18年3月27日	面　積	208.42 ㎢
H　P	https://www.city.midori.gunma.jp/		
E-mail	kikaku@city.midori.gunma.jp		

花：カタクリ、キク　　木：サクラ（ソメイヨシノ）　　鳥：キジ

キャッチフレーズ　：輝くひと　輝くみどり　豊かな生活創造都市

【市町村のあらまし】

県の東部に位置し、市域は桐生市、日光市をはじめ、群馬、栃木両県の7市と接し、首都東京からは100キロ圏内。市の北部には足尾山地が連なり、その山塊に源をもつ渡良瀬川が市の北東から南東にかけて流れ、市の中部から南部にかけてはその清流がつくり出した大間々扇状地によって形成されている。

【産業・経済】

産業別就業人口は、第3次産業が最も多い。

農業ではナスやトマトの生産量が多い。商業地は、市内南部の国道50号、県道沿いに形成。工業では、機械金属の加工組み立て、繊維業の事業所などが比較的多い。また、市内には、渡良瀬川渓流沿いを走るわたらせ渓谷鐵道をはじめ、岩宿遺跡、高津戸峡、小平の里、富弘美術館、ｻﾝﾚｲｸ草木、貴船神社など多くの観光施設があり、毎年230万人を超える観光客が訪れている。

【観光施設・公共施設等】

〈笠懸地域〉岩宿博物館、岩宿の里、ｸﾞﾝｴｲﾎｰﾙPAL、市民体育館「桐生大学ｸﾞﾘｰﾝｱﾘｰﾅ」、かたくりの湯、阿左美沼公園、岡登親水公園、ふれあいの村水辺公園、ふれあい向原公園
〈大間々地域〉はねたき広場、ながめ公園、ながめ余興場、大間々博物館、小平の里、浅原体験村、貴船神社、神明宮、まちなか交流館
〈東地域〉富弘美術館、童謡ふるさと館、わらべ工房、黒坂石ﾊﾞﾝｶﾞﾛｰﾃﾝﾄ村、ﾌｧﾐﾘｰｵｰﾄｷｬﾝﾌﾟ場そうり、東運動公園、地域振興青年研修ｾﾝﾀｰ、国民宿舎ｻﾝﾚｲｸ草木

【名勝・旧跡】

〈笠懸地域〉稲荷山ｶﾀｸﾘ群生地　〈大間々地域〉高津戸峡、小平鍾乳洞　〈東地域〉袈裟丸山、草木湖、小中大滝、柱戸の不動滝

【文化財】

〈笠懸地域〉岩宿遺跡、西鹿田中島遺跡、岡登次郎兵衛景能公の墓、阿左美縄文式文化住居跡、岡登用水三俣分水口、生品神社本殿　〈大間々地域〉桐原郷蔵、虚空蔵菩薩坐像、穴原薬師堂、円空仏「月光菩薩立像」、同「薬師如来坐像」、旧大間々銀行、ながめ余興場、山田氏及び里見兄弟の墓、庚申塔及び大日如来像、岩穴観音、深沢の角地蔵、浅原の百観音、小平の大杉、岡直三郎商店大間々工場店舗及び本屋、野口家住宅主屋〈東地域〉寝釈迦、五覧田城跡、石造五重塔、稲荷神社、御用銅蔵、小中のﾑﾚ杉、ﾓﾘｱｵｶﾞｴﾙ、防空監視哨跡、奪衣婆坐像と石龕、木造十一面観音菩薩立像、木造薬師如来坐像、旧花輪小学

【伝統行事・伝統芸能】

〈笠懸地域〉横町太々神楽
〈大間々地域〉大間々祇園まつり
〈東地域〉小夜戸小正月飾り、小中獅子舞

【祭り・イベント等】（R3.6.1現在）

〈笠懸地域〉ｶﾀｸﾘさくらまつり(4月)、笠懸まつり(8月・中止)、ひまわりの花畑まつり(10月)　〈大間々地域〉大間々祇園まつり(8月)、関東菊花大会(10月)　〈東地域〉小夜戸・大畑花桃まつり(4月・中止)、草木湖まつり(8月・中止)

【特産品・名物】

ﾄﾏﾄ、ﾅｽ、清酒、醤油、製麺（うどん）、椎茸、ﾐﾝｸ製品、みかげ石

【国勢調査人口】

区　分		H17.10.1	H22.10.1	H27.10.1
人口	男	25,456	25,422	24,974
	女	26,659	26,477	25,932
	計	52,115	51,899	50,906
世帯数		17,510	18,336	18,867
構成比	15歳未満	15.1 %	14.7 %	13.5 %
	15～64歳	65.2 %	62.8 %	59.3 %
	65歳以上	19.6 %	22.4 %	27.1 %

【人口及び有権者数】

区分	人　口	有権者
男	24,868	20,615
女	25,318	21,295
計	50,186	41,910
世帯数	21,033 世帯	

※
人口及び世帯数は住民基本台帳（R3.1.1現在）に基づく数値である。
有権者はR3.6月登録日現在の選挙人名簿登録者数である。

【令和2年度土地利用の状況】

農　地	6.7 %	1,395 ha
宅　地	5.6 %	1,172 ha
山　林	31.6 %	6,583 ha
そ の 他	56.1 %	11,692 ha

【産業別就業者数】（H27国調）

区　分	第1次産業	第2次産業	第3次産業	総数（分類不能含）
就業者（人）	1,147	8,958	14,888	25,687
構成比（%）	4.6	35.8	59.6	100.0

【普通会計予算規模】（単位：百万円）

年度	当初予算額	増減率
1	20,789	6.2 %
2	23,265	11.9 %
3	21,707	△ 6.7 %

【議会議員】

条例定数 ： 18 人	現員数： 18 人　（R3.5.1現在）

【職員数】（R3.4.1現在）

一般行政	教育	消防	公営企業等	合計
273 人	79 人	0 人	38 人	390 人

【令和2年度の主な施策・事業】（単位：百万円）

新設小学校設置事業	2,304
指定避難所環境整備事業	369
阿左美駅周辺整備事業	261
学校給食費無料化事業	207
公共施設等総合管理計画事業	27
デスティネーションキャンペーン推進事業	16
ホストタウン推進事業	11
森林資源利用拡大・新需要創出事業	11
子育て世代包括支援センター事業	4
みどモス運用事業	2

【令和3年度の主な施策・事業】（単位：百万円）

新設小学校設置事業	2,357
公共施設等総合管理計画事業	345
学校給食費無料化事業	202
地域おこし協力隊事業	70
土地利用計画事業	27
個人番号カード等交付事業	18
住宅用新エネルギーシステム設置補助事業	11
諸証明コンビニ交付事業	10
健康増進支援事業	8
電子図書館事業	2

【特色ある施策・事業等】

①みどり市ブランド推進事業
②デマンド方式バス（電話でバス）運行
③みどり市元気プロジェクト
④みどり市空き家バンク制度
⑤学校給食費無料化事業
⑥ふるさと応援団事業
⑦森林資源利用拡大・新需要創出事業
⑧鉄道支援事業（わたらせ渓谷鐵道、上毛電気鉄道）
⑨ふるさと思いやり寄附金事業

【今後の主要課題及び目標等】

①健やかに生きる安心のまちづくり
②人を育て文化をはぐくむまちづくり
③安全で安心して生活できるまちづくり
④潤いある快適なまちづくり
⑤質の高い利便性あるまちづくり
⑥にぎわいと活力あるまちづくり
⑦市民と行政が協働してまちをつくる
⑧自立した都市経営を実現する

【組織機構】

- 市長
  - 副市長
    - 総務部 ― 総務課、秘書課、財政課、企画課、大間々市民生活課
    - 市民部 ― 税務課、納税課、市民課、生活環境課
    - 保健福祉部 ― 社会福祉課、介護高齢課、こども課、健康管理課、新型コロナワクチン接種対策室
    - 産業観光部 ― 農林課、商工課、観光課、施設管理室
    - 都市建設部 ― 建設課、都市計画課、建築指導課
    - 危機管理監 ― 危機管理課
    - 東支所 ― 東市民生活課
    - 競艇事業局 ― 総務課、業務課
  - 会計局 ― 会計係
- 教育委員会 ― 教育長
  - 教育部 ― 教育総務課、学校教育課、社会教育課、文化財課、富弘美術館
  - 議会事務局 ― 議事係
  - 監査委員事務 ― 監査係
  - 農業委員会事務局 ― 事務局

団体コード:103446	〒370－3593 北群馬郡榛東村大字新井790番地1	
# 13. 榛東村（しんとうむら）	TEL 0279-54-2211 FAX 0279-54-8225	役場まで: JR渋川駅から車で20分

村 長 真塩 卓（ましお たかし） 期数 4 任期 R5.5.17 副村長 倉持 直美 議 長 小山 久利（議員任期R7.4.19）	村制施行日	昭和34年8月1日	面 積 27.92 ㎢
	H P E-mail	http://www.vill.shinto.gunma.jp/ shinto@vill.shinto.gunma.jp	
	花: やまゆり	木: 杉	鳥: うぐいす

キャッチフレーズ ： 四季元気 あったか榛東

【市町村のあらまし】

本村は、県のほぼ中央に位置し、榛名山の東麓に広がる都市近郊農村地帯。関越自動車道渋川伊香保IC、前橋ICへのアクセスも良く、さらに駒寄スマートICは近距離にあり、非常に便利である。また榛名・伊香保の観光地を背にし、「都市と自然の接点」に位置する恵まれた立地条件にある。

本村に生活し、生業をもって郷土を守り続け、乳幼児からお年寄りまで生涯にわたって安心できる健康・医療・福祉を誰もが享受でき、子どもが夢を抱いて夢に向かって歩むことができる環境づくりに努めている。

【産業・経済】

肥沃な土壌と地理的条件を活かし、昭和30年代半ばから栽培が始まったぶどうは、村を代表する特産物であり、観光資源としても重要なウエイトを占めている。また、農業地域として安定した農業収入がのぞめる農業経営環境を整えるなどの地域社会の形成を目指すとともに、新規就農者や認定農業者に対する支援を積極的に行っている。商工業においては、地場産業の育成、新たな企業誘致を推進し、住民の就労の場の確保と青少年層の定着を促進している。

【観光施設・公共施設等】

① しんとう温泉 ふれあい館
② 耳飾り館
③ ふるさと公園
④ しんとうワイナリー
⑤ 観光ぶどう園
⑥ 創造の森キャンプ場（森の恵みを食す小屋）

【名勝・旧跡】

関東平野が一望できる富士見峠（創造の森）
宿稲荷神社社殿を飾る彫刻、桃井城址
柳澤寺の山門、黒髪山神社

【文化財】

・茅野遺跡(国指定史跡)
・茅野遺跡出土耳飾り等(国指定重要文化財)
・高塚古墳(県指定史跡)
・広馬場13区地蔵祭り(県指定重要無形民俗文化財)

【伝統行事・伝統芸能】

柳沢寺観音の縁日、聖宮神社太々神楽
宿稲荷神社の獅子舞、新井獅子舞
常将神社太々神楽、八幡宮太々神楽
大宮神社獅子舞、下ノ前地蔵祭り

【祭り・イベント等】（R3.6.1現在）

自衛隊祭り（4月）
しんとう・村づくり祭（10月）
ワインまつり（10月）

【特産品・名物】

ぶどう、ワイン、こけし、だるま

【国勢調査人口】

区 分		H17.10.1	H22.10.1	H27.10.1
人口	男	7,077	7,238	7,314
	女	7,081	7,132	7,015
	計	14,158	14,370	14,329
世帯数		4,371	4,634	4,887
構成比	15歳未満	15.9 %	14.8 %	13.3 %
	15～64歳	66.9 %	65.6 %	63.1 %
	65歳以上	17.2 %	19.6 %	23.6 %

【人口及び有権者数】

区 分	人 口	有 権 者
男	7,442	6,141
女	7,146	5,960
計	14,588	12,101
世 帯 数	5,947 世 帯	

※
人口及び世帯数は住民基本台帳（R3.1.1現在）に基づく数値である。
有権者はR3.6月登録日現在の選挙人名簿登録者数である。

【令和2年度土地利用の状況】

農　地	24.1 %	672 ha
宅　地	11.7 %	326 ha
山　林	14.1 %	394 ha
そ の 他	50.1 %	1,400 ha

【産業別就業者数】 (H27国調)

区　分	第1次産業	第2次産業	第3次産業	総数(分類不能含)
就業者(人)	482	2,104	4,919	7,727
構成比(%)	6.4	28.0	65.5	100.0

【普通会計予算規模】 (単位:百万円)

年度	当初予算額	増減率
1	5,730	0.3 %
2	6,073	6.0 %
3	6,105	0.5 %

【議会議員】

条例定数 ： 12 人	現員数： 12 人	(R3.5.31現在)

【職員数】 (R3.4.1現在)

一般行政	教育	消防	公営企業等	合計
67 人	22 人	0 人	17 人	106 人

【令和2年度の主な施策・事業】 (単位:百万円)

福祉医療費(高校生相当まで医療費無料化)	168
健康増進事業(健康増進・母子保健・食育推進・自殺対策計画策定業務委託)	57
母子保健事業(子育て世代包括支援センター開設)	27
障害者福祉一般経費(障害者計画策定業務委託)	159
交通安全対策(キッズゾーン設置工事)	12
災害対策費	18

【令和3年度の主な施策・事業】 (単位:百万円)

福祉医療費(高校生相当まで医療費無料化)	143
しんとうスポーツアリーナ空調設置工事	105
小学校体育館空調設置工事設計	4
複合施設整備事業	527

【特色ある施策・事業等】

① 母子保健事業の充実及び特定不妊治療費補助の拡大
② 住民健診(各種健診の個人負担金を無料化)
③ 村立幼稚園預かり保育の実施
④ 高齢者運転免許証自主返納支援の拡充

【今後の主要課題及び目標等】

① 子育て環境の整備
② 障害者及び高齢者福祉の充実
③ 環境対策事業の推進
④ 教育及び文化の振興
⑤ 地域防災対策の充実

【組織機構】

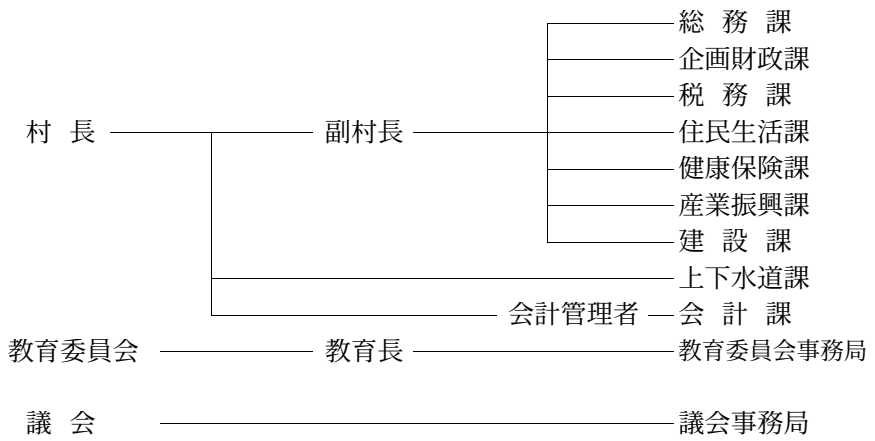

団体コード:103454	〒370－3692 北群馬郡吉岡町大字下野田560番地	
# 14. 吉岡町（よしおかまち）	TEL 0279-54-3111 FAX 0279-54-8681	役場まで: JR八木原駅から車で10分

町　長 柴﨑 徳一郎（しばさき とくいちろう） 期数 1 任期 R5.4.26 副町長 野村 幸孝 議　長 岩﨑 信幸 (議員任期R5.4.29)	町制施行日	平成3年4月1日	面　積 20.46 ㎢
	H　P E-mail	https://www.town.yoshioka.gunma.jp/ yos3111@town.yoshioka.gunma.jp	
	花:きく	木:イチョウ	鳥:ひばり

キャッチフレーズ ： キラリ よしおか －人と自然輝く 丘の手タウン 吉岡町－

【市町村のあらまし】

吉岡町は、県のほぼ中央に位置し、榛名山の南東の山麓と利根川地域に展開しており、面積20.46平方キロの都市近郊農村である。西半分は榛名山の裾野の一部で標高200～900メートルの傾斜地であり、一帯は放射状の輻射谷がよく発達している。東半分は、標高100～200メートルの洪積層からなる洪積台地が、山麓から東流する中小河川によって開析されている。昭和30年4月に明治、駒寄両村を合併し2つの村を結ぶ河川の名にちなみ、吉岡村と命名。平成3年4月に町制が施行され吉岡町となった。

【産業・経済】

農業は、肉用牛や養豚などの畜産、また、小倉地区の観光ぶどう園、乾燥いもなども盛況。物産館かざぐるまでは、採りたての新鮮な野菜が用意されている。工業は、小倉工業団地にプラスチック製造業と自動車関連企業が進出。地酒も好評。商業では、吉岡バイパス沿線に大型店が出店。観光面では、国道17号バイパス沿いにある道の駅「よしおか温泉」を核に観光拠点の形成を進めている。

【観光施設・公共施設等】

観光施設は、道の駅「よしおか温泉」があり、「よしおか温泉リバートピア吉岡」、「吉岡町緑地運動公園（ｹｲﾏﾝｺﾞﾙﾌ・ﾊﾟｰｸｺﾞﾙﾌ・ｸﾞﾗｳﾝﾄﾞｺﾞﾙﾌ）」及び「物産館かざぐるま」が併設されている。また、吉岡自然エネルギーパークには、太陽光、水力発電施設がある。公共施設は、住民の健康増進の要である吉岡町保健センターや生涯学習、芸術文化事業の推進を行う吉岡町文化センター、郷土の歴史と文化に対する知識と理解を深める吉岡町文化財センターがある。

【名勝・旧跡】

・船尾滝・三津屋古墳・南下古墳群・馬場重久の墓・三国街道の一里塚・金剛寺の宝篋印塔・華蔵寺第八世亮衍の墓

【文化財】

・桃井館の欄間・佐渡街道の道しるべ・三宮神社・滝沢古墳・華蔵寺獅子園書庫蔵書・下八幡宮の石祠・華蔵寺の石造弁財天・森田家住宅

【伝統行事・伝統芸能】

・矢落観世音の縁日～ざる観音（1月）
・川原田不動尊縁日（1月）
・三宮神社春祭～獅子舞・神楽（4月）
・上八幡宮春祭～獅子舞（4月）
・下八幡宮春祭～獅子舞（4月）

【祭り・イベント等】（R3.9.1現在）

・よしおかふるさと祭り（10月・中止）
・文化祭（11月・中止）

【特産品・名物】

・ぶどう、乾燥いも、きのこ、トマト、チンゲン菜

【国勢調査人口】

区　分		H17.10.1	H22.10.1	H27.10.1
人口	男	8,782	9,694	10,334
	女	9,278	10,107	10,746
	計	18,060	19,801	21,080
世帯数		5,532	6,530	7,289
構成比	15歳未満	16.4 %	16.5 %	16.4 %
	15～64歳	65.7 %	64.0 %	61.5 %
	65歳以上	18.0 %	19.5 %	22.1 %

【人口及び有権者数】

区分	人　口	有権者
男	10,698	8,626
女	11,110	8,930
計	21,808	17,556
世帯数		8,343 世帯

※
人口及び世帯数は住民基本台帳（R3.1.1現在）に基づく数値である。
有権者はR3.6月登録日現在の選挙人名簿登録者数である。

【令和2年度土地利用の状況】

農　地	34.9 %	713 ha
宅　地	20.8 %	425 ha
山　林	17.0 %	347 ha
その他	27.4 %	560 ha

【産業別就業者数】 (H27国調)

区　分	第1次産業	第2次産業	第3次産業	総数(分類不能含)
就業者(人)	430	2,783	7,257	10,627
構成比(%)	4.1	26.6	69.3	100.0

【普通会計予算規模】 (単位:百万円)

年度	当初予算額	増減率
1	8,034	1.9 %
2	7,702	1.0 %
3	8,449	1.1 %

【議会議員】

条例定数 : 14 人	現員数 : 13 人	(R3.5.1現在)

【職員数】 (R3.4.1現在)

一般行政	教育	消防	公営企業等	合計
97 人	16 人	0 人	20 人	133 人

【令和2年度の主な施策・事業】 (単位:百万円)

妊産婦検診の実施(産婦健康診査の開始)	26
よしおか健康No.1プロジェクト(健康ポイント等)	4
コンビニ等証明書交付サービス	2
地域防災計画の見直し	5
駒寄スマートIC大型車対応工事	356
小・中校内ネットワーク整備・タブレット端末導入	35
三津屋古墳駐車場の整備	16
学校給食食材費の助成	5
貯水池の耐震等調査・貯水池ハザードマップ作成	16
第6次総合計画の策定	6

【令和3年度の主な施策・事業】 (単位:百万円)

第5保育園建て替えの助成	241
保育所や認定こども園などへの給付や助成	1,071
吉岡中学校トイレ改修および給水設備の更新	162
排水路の布設替えおよび開きょ化工事	14
小規模事業者販路開拓などへの支援	3
認定農業者などへの農業機械購入補助	8
橋りょう定期点検事業	11
町制施行30周年記念式典	4
駒寄スマートIC大型車対応(ランプ内及び施設の設備など)	613
公共施設の管理計画の見直し	6

【特色ある施策・事業等】

①吉岡町保健センターを活用した町民の健康増進

②吉岡町文化センター、文化財センター、図書館を活用した生涯学習活動、芸術文化事業の推進

【今後の主要課題及び目標等】

①人口増加の受け皿整備
②生活満足度の総合的な向上
③吉岡らしさ、地域文化の創造
④地方分権への対応
⑤老朽化している公共物の維持・改修
⑥公共交通充実への取組

【組織機構】

- 町長 — 副町長
  - 総務課
    - 人事行政室
    - 安全安心室
  - 企画財政課
    - 企画室
    - 財政室
  - 住民課
    - 住民保険室
    - 協働環境室
  - 健康子育て課
    - 健康づくり室
    - 子育て支援室
  - 介護福祉課
    - 介護高齢室
    - 福祉室
  - 産業観光課
    - 産業振興室
    - 農業振興室
  - 建設課
    - 都市建設室
    - 用地管理室
  - 上下水道課
    - 上水道室
    - 下水道室
  - 税務会計課
    - 税務室
- 会計管理者 — 税務会計課(出納)
- 議会 — 議会事務局
- 農業委員会 — 農業委員会事務局
- 教育委員会 — 教育長 — 教育委員会事務局
  - 教育総務室
  - 学校教育室
  - 生涯学習室

団体コード：103667	〒370－1614　多野郡上野村大字川和11番地	
15. 上野村（うえのむら）	TEL　0274-59-2111 FAX　0274-59-2470	役場まで：藤岡ICから車で80分 下仁田ICから車で35分

村　長　黒澤　八郎（くろさわ　はちろう） 期数　2　任期　R7.6.13 副村長 議　長　仲澤　太郎　（議員任期R5.4.29）	村制施行日	明治22年4月1日	面　積　181.85 ㎢
	H　P E-mail	http://www.uenomura.jp/ kikakuka@vill.ueno.gunma.jp	
	花：やしおつつじ　　木：しおじ　　鳥：たか		

キャッチフレーズ　：　豊かな自然に囲まれた創造の森

【市町村のあらまし】

明治22年の町村制施行により誕生し、現在にいたる。

群馬県の最西南端に位置し、西は長野県、南は埼玉県に接している。その境界は秩父、荒船、御荷鉾連山等のいずれも急峻な1,000～2,000m級の山々が連なり、その支脈が複雑に入り組んで村全域が険しい山岳地帯となっており、平坦地は極めて少ない。山々は原生林を始めとする深い森林に覆われ、森林面積は村の総面積181.85㎢の95％を占めているが、広葉樹が多く四季のうつろいは鮮やかで大変美しい。

【産業・経済】

農業においては、安定的な経営を目指しイノブタの生産や菊、プラム、リンゴなどの生産物の導入が図られてきた。近年は農作物に付加価値をつけるため、野菜ジュースといった新たな特産品の開発を進めている。

林業においては、豊かな森林資源を活用した木工品製造が地場産業として定着し、木工の工芸作家の定住化が進んでいる。また、森林整備に携わる若者も増えている。村内の9割以上を占める森林を有効に活用する林業の振興、新エネルギーの活用対策、木質バイオマスの有効利用による村内循環型社会の構築を推進している。

【観光施設・公共施設等】

・上野村ふれあい館　・やまびこ荘
・道の駅　上野　・ヴィラせせらぎ
・銘木工芸館　・天空回廊エリア
・浜平温泉「しおじの湯」　（上野スカイブリッジ、不二洞）
・森の体験館　・村営そば店「福寿庵」
・中之沢源流域自然散策路（入場規制あり）

【名勝・旧跡】

・シオジの原生林（国指定天然記念物）
・中正寺のしだれ桜（県指定天然記念物）
・不二洞（関東一の鍾乳洞）（県指定天然記念物）
・野栗の福寿草自生地（村指定天然記念物）
・中止の滝　・竜神の滝　・蛇木の滝

【文化財】

・旧黒澤家住宅（国指定重文）
・墨書大般若経（県指定重文）

【伝統行事・伝統芸能】

・初絵売り（元旦）　・勝山の火上げ（8月14日）
・どんどん焼き（1月中旬）　・とおかんや（11月中旬）
・乙父おひながゆ（4月3日）
・乃久里神社の祭典と太太神楽（8月第1日曜日）
・塩ノ沢熊野神社の祭典と獅子舞（9月中旬）
・川和諏訪神社の祭典と獅子舞（9月第4日曜日）
・乙母八幡神社の祭典と太太神楽（9月第4日曜日）
・野栗沢諏訪神社の祭典と獅子舞（10月2日）

【祭り・イベント等】（R3.9.1現在）

・不二洞弥生祭り（3月最終日曜日・中止）
・十石市（GWのいずれかの日・中止）
・中正寺火渡り（5月3日・中止）
・上野村サマーフェスティバル（7月最終日曜日・中止）
・夏祭り（8月14日・中止）
・ふるさと祭り（10月24日・中止）

【特産品・名物】

・しいたけ　・イノブタ　・十石みそ
・プラム　・リンゴ　・菊　・木工品　・しいたけ焼酎「積陰徳」
・トマトジュース　・ヤーコン焼酎「とんだこんだ」

【国勢調査人口】

区　分		H17.10.1	H22.10.1	H27.10.1
人口	男	809	652	609
	女	726	654	621
	計	1,535	1,306	1,230
世帯数		687	612	578
構成比	15歳未満	9.8 ％	10.1 ％	10.7 ％
	15～64歳	49.8 ％	47.5 ％	44.2 ％
	65歳以上	40.5 ％	42.3 ％	45.0 ％

【人口及び有権者数】

区分	人　口	有権者
男	571	500
女	565	495
計	1,136	995
世帯数	567 世帯	

※
人口及び世帯数は住民基本台帳（R3.1.1現在）に基づく数値である。
有権者はR3.6月登録日現在の選挙人名簿登録者数である。

【令和2年度土地利用の状況】

農　地	1.2 %	215 ha
宅　地	0.2 %	42 ha
山　林	14.8 %	2,696 ha
そ の 他	83.8 %	15,232 ha

【産業別就業者数】 (H27国調)

区　分	第1次産業	第2次産業	第3次産業	総数(分類不能含)
就業者(人)	128	116	333	577
構成比(%)	22.2	20.1	57.7	100.0

【普通会計予算規模】 (単位:百万円)

年度	当初予算額	増減率
1	3,233	3.8 %
2	3,652	13.0 %
3	4,227	15.7 %

【議会議員】

条例定数 ： 8 人	現員数： 8 人 (R3.5.1現在)

【職員数】 (R3.4.1現在)

一般行政	教育	消防	公営企業等	合計
30 人	3 人	0 人	4 人	37 人

【令和2年度の主な施策・事業】 (単位:百万円)

・かじかの里学園新築事業	22
・運動機能回復機器設置事業	85
・間伐促進強化対策事業	59
・後継者定住及び少子化対策事業	8
・小中学校内ネットワーク整備	3
・木質バイオマス発電事業	45
・フォレストアドベンチャーキッズコース整備事業	10
・森林科学館展示リニューアル等工事	5
・花まる授業委託料	2
・村営住宅整備事業	16

【令和3年度の主な施策・事業】 (単位:百万円)

・空き家等対策・空き店舗等活用補助金	5
・健康増進施設整備事業	148
・林業機械等導入補助金	35
・新婚新生活支援事業補助金	1
・うえのテレビ・インターネット事業	136
・木質バイオマス発電事業	46
・中ノ沢稜線トレイルコース整備工事	2
・特殊詐欺被害防止対策装置購入費	3
・花まる授業委託料	2
・村営住宅整備事業	124

【特色ある施策・事業等】

・木質ペレット製造プラント事業
・間伐促進強化対策事業
・イノブタセンター事業
・後継者定住及び少子化対策事業
・集落活性化推進事業
・高齢者特別給付金事業
・長寿支援金事業
・かじかの里学園運営事業(山村留学)
・中学生海外視察派遣事業
・ペレットストーブ設置事業

【今後の主要課題及び目標等】

・村の山林を効果的に活用するため、林業振興、観光推進、新エネルギー活用対策、バイオマスの有効活用による村内循環型社会の構築を目指す。
・村営住宅の建設や、就業の場の確保により若年層の定住促進を図る。
・子どもや高齢者が安心して生活できるよう福祉の充実を図る。
・各区の自立自存する事業を奨励する。
・交流を促す交通環境を整備する。

【組織機構】

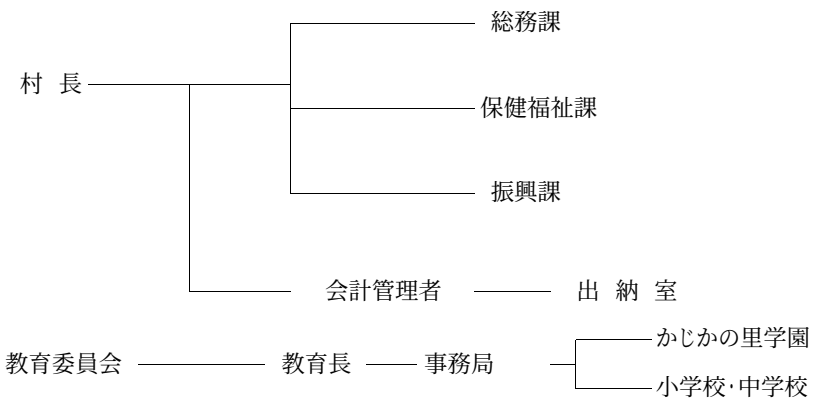

団体コード:103675	〒370－1592 多野郡神流町大字万場90番地6	
16. 神流町	TEL 0274-57-2111 FAX 0274-57-2715	役場まで:上信越自動車道藤岡ICから車で50分、JR高崎線新町駅からバスで90分

町制施行日	平成15年4月1日	面 積	114.60 ㎢
H P E-mail	http://town.kanna.gunma.jp/ info-k@town.kanna.gunma.jp		

町 長 田村 利男（たむら としお）
期数 2 任期 R5.4.26
副町長

議 長 坂本 英夫 (議員任期R7.2.28)

花:みつばつつじ　木:けやき　鳥:めじろ

キャッチフレーズ ：「小さな町の底力！町民主役のまちづくり」

【市町村のあらまし】

神流町は、縄文時代の遺跡が数多く、弥生時代や平安時代の遺跡も発掘され、神流川の谷を通して古くから文化の開けた地域であった。

江戸時代には、幕府直轄の天領に属し、下山郷、中山郷に分けられていた。その後、配置分合を重ね、明治22年市制町村制の公布により神川村、中里村となり、明治29年の郡域の変更に伴い南甘楽郡から多野郡（緑野・多胡の両郡と合併）となった。後に、神川村は大正15年に町制施行を経て万場町となり、平成15年4月いわゆる「平成の大合併」により万場町と中里村が合併し神流町となった。

【産業・経済】

農業は、人口減少や高齢化により後継者不足、耕作放棄地の増加等の問題を抱えている。林業は、木材価格の低迷や採算性の低下により、人工林の放置が目立ち山の荒廃を招いている。商工業は、店舗数の減少や経営者の高齢化が目立っている。山間部でありながら、第3次産業の就業者が全体の約半数を占め、第1次産業に従事する就業者は10%に満たない状況となっている。

【観光施設・公共施設等】

・コイコイアイランド会館（神流町観光案内所）
・神流町恐竜センター
・はこだたみキャンプ場（ﾊﾞｽ・ﾄｲﾚ付）
・物産センター「万葉の里」
・古民家の宿「川の音」

【名勝・旧跡】

早滝／入沢の滝／不動の滝／白水の滝／逢瀬の滝／九十の滝／小豆の滝／丸岩／お蝶ヶ穴／龍松寺のしだれ桜／西御荷鉾山の大文字／イチイの木

【文化財】

阿弥陀三尊画像板碑／郷土刀／流鏑馬の的と鏃／丹生神社の鰐口／中山神社の鰐口／十六羅漢襖絵／大正院・九蔵の力くらべ石 ／ 龍松寺のしだれ桜／八倉の大杉／土生神社の石棒と御鉾神社の石棒／銅製鐃鉢と銅鑼／閻魔大王と奪衣婆／青面金剛塔／中山神社の太々神楽

【伝統行事・伝統芸能】

横樽三段落し／栃本神楽／魚尾の太々神楽

【祭り・イベント等】(R3.9.1現在)

中山神社例大祭（4月・中止）／みかぼ登山大会（4月・中止）／鯉のぼり祭り（4月～5月・中止）／神流ふる里まつり（8月・中止）／万場八幡宮例大祭（8月）／体育祭(10月・中止)／神流ウィンターイルミネーション／ご神体まつり／ひな市（3月・中止）／神流マウンテンラン＆ウォーク（11月・中止）／神流の涼（7月～8月・中止）

【特産品・名物】

味噌／こんにゃく／きのこ類／ウメ／自然薯／ゆず／赤じゃが／あわばた大豆／干し柿／蕎麦

【国勢調査人口】

区 分		H17.10.1	H22.10.1	H27.10.1
人口	男	1,303	1,111	928
	女	1,454	1,241	1,026
	計	2,757	2,352	1,954
世帯数		1,127	1,038	903
構成比	15歳未満	6.1 %	4.9 %	4.6 %
	15～64歳	45.6 %	42.8 %	39.3 %
	65歳以上	48.3 %	52.3 %	56.1 %

【人口及び有権者数】

区 分	人 口	有 権 者
男	835	788
女	900	837
計	1,735	1,625
世 帯 数	939 世 帯	

※
人口及び世帯数は住民基本台帳（R3.1.1現在）に基づく数値である。
有権者はR3.6月登録日現在の選挙人名簿登録者数である。

【令和2年度土地利用の状況】

農　地	2.7 %	313 ha
宅　地	0.7 %	83 ha
山　林	41.9 %	4,801 ha
その他	54.6 %	6,262 ha

【産業別就業者数】 (H27国調)

区　分	第1次産業	第2次産業	第3次産業	総数(分類不能含)
就業者(人)	80	226	457	764
構成比(%)	10.5	29.6	59.9	100.0

【普通会計予算規模】 (単位:百万円)

年度	当初予算額	増減率
1	3,651	36.5 %
2	3,156	△ 13.6 %
3	2,506	△ 20.6 %

【議会議員】

条例定数 : 8 人	現員数 : 8 人 (R3.5.1現在)

【職員数】 (R3.4.1現在)

一般行政	教育	消防	公営企業等	合計
53 人	5 人	0 人	17 人	75 人

【令和2年度の主な施策・事業】 (単位:百万円)

町営住宅建設事業	120
林道災害復旧事業(4路線)	114
総合グラウンド災害復旧事業	68
町道・橋梁整備事業(2路線)	27
本庁舎改修工事	18
国土調査事業	13
国勢調査	2

【令和3年度の主な施策・事業】 (単位:百万円)

林業振興事業	116
廃棄物処理施設運営事業	47
インターネット上位回線高速化事業	23
町道・橋梁整備事業(2路線)	23
国土調査事業	11
新型コロナウイルス感染症ワクチン接種事	11
御鉾橋直轄修繕代行事業	7

【特色ある施策・事業等】

・化石発掘体験事業
・子育て支援事業
・中学生海外研修事業(オーストラリア)
・I・Uターン者定住奨励事業補助金
・CATV運営事業
・学校給食無料化
・保育料(学童保育含む)無料化
・町外への通勤・通学者に対する通勤費等補助

【今後の主要課題及び目標等】

①国道や県道の整備促進と災害に強い道路づくりを行う。②ごみの適正な処理や環境美化意識を図り、自然と調和した環境形成に努める。③医療人材の確保に努め、健康管理体制の充実を図る。④生涯を通して生きがいをもって生活できる場の充実を図る。⑤森林の保全とともに特性を生かした林産物の生産拡大を図る。⑥観光と連携した商業環境を推進し、新たな産業の創出を支援する。⑦策定した行政改革大綱を基に行政機構や事務事業の見直しを継続する。⑧高齢者比率50%超に伴う限界集落の増加への対策事業の促進。

【組織機構】

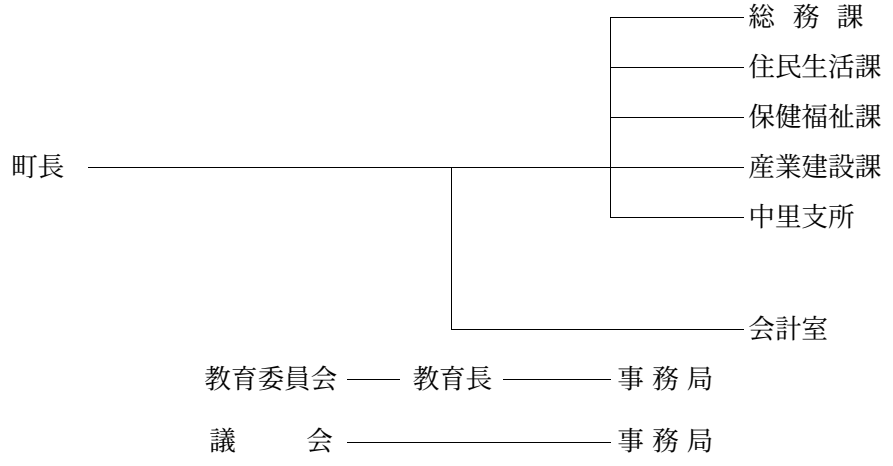

団体コード：103829

17. 下仁田町（しもにたまち）

〒370－2601 甘楽郡下仁田町大字下仁田682番地

TEL 0274-82-2111
FAX 0274-82-5766

役場まで：
上信電鉄下仁田駅から徒歩6分

町　長 原（はら） 秀男（ひでお）
期数 2 任期 R6.12.4
副町長

議　長 島﨑 紘一 （議員任期R5.9.9）

町制施行日	昭和30年3月10日	面　積	188.38 ㎢
H　P	https://www.town.shimonita.lg.jp/		
E-mail	info@town.shimonita.lg.jp		

花：さくら　　木：すぎ　　鳥：うぐいす

キャッチフレーズ ： 人が輝き、暮らしが輝き、未来が輝くまち しもにた

【市町村のあらまし】

群馬県の南西部に位置し、東は上信越自動車道や上信電鉄などの交通機関により首都圏の玄関口になっている。一方で、西は長野県境に接し、妙義荒船佐久高原国定公園の代表的山々である妙義山や荒船山に囲まれ、美しい自然に恵まれた四季の変化が豊かな土地柄である。鏑川の上流に位置することから美しい渓流が多く、下流域への「水源の町」としても役割を担っている。

平成23年には、特有な地質宝庫地帯として「日本ジオパーク」に認定され、現在、「世界ジオパーク認定」を目指して活動している。

また、平成26年6月に「富岡製糸場と絹産業遺産群」の構成資産である「荒船風穴」が世界文化遺産登録に決定された。

【産業・経済】

首都圏から下仁田インターチェンジまで約1時間という交通立地を活かした企業の誘致、自然や資源と融和した観光の振興など、町の特徴をアピールできる産業の形成に取り組んでいる。

農業においては、全国的にも知名度の高い下仁田ねぎやこんにゃくのブランド化推進をより一層図り、地場産業ではそれらを活用した付加価値の高い特産物の開発・育成などに力を入れている。

【観光施設・公共施設等】

・荒船風穴（世界文化遺産）
・下仁田ジオパーク
・ほたる山公園
・歴史館,自然史館
・チャレンジショップ
・テレワークオフィス
・道の駅しもにた
・さくらの里
・あじさい園
・福寿草の里
・サンスポーツランド
・馬山多目的グラウンド
・こんにゃく手作り体験道場
・神津牧場
・荒船湖
・文化ホール

【名勝・旧跡】

・荒船風穴（世界文化遺産・国指定史跡）
・妙義山・石門
・荒船山
・姫街道もみじライン

【文化財】

・荒船風穴（世界文化遺産・国指定史跡）
・高橋道斎の墓（県指定史跡）
・上野鉄道関連施設
・中小坂鉄山跡
・西牧関所跡
・諏訪神社
・下仁田戦争跡

【伝統行事・伝統芸能】

・どんどん焼き （1月）
・山際稲荷神社例大祭 （3月）
・諏訪神社例大祭 （10月）
・獅子舞 (10月)

【祭り・イベント等】(R3.6.1現在)

・蒟蒻大黒天祭 （1月）
・妙義山下仁田さくら祭 （5月・中止）
・神津牧場花まつり （5月・中止）
・あじさい祭り (6月・7月)
・下仁田こんにゃく夏祭り （8月）
・下仁田ねぎ祭り (11月)

【特産品・名物】

・下仁田ねぎ
・こんにゃく
・しいたけ
・下仁田かつ丼

【国勢調査人口】

区　分		H17.10.1	H22.10.1	H27.10.1
人口	男	4,972	4,368	3,708
	女	5,172	4,543	3,856
	計	10,144	8,911	7,564
世帯数		3,487	3,316	3,040
構成比	15歳未満	9.8 %	7.7 %	6.2 %
	15～64歳	54.2 %	52.3 %	48.4 %
	65歳以上	36.1 %	40.0 %	45.5 %

【人口及び有権者数】

区分	人　口	有権者
男	3,444	3,173
女	3,563	3,285
計	7,007	6,458
世帯数	3,276 世帯	

※
人口及び世帯数は住民基本台帳（R3.1.1現在）に基づく数値である。
有権者はR3.6月登録日現在の選挙人名簿登録者数である。

【令和2年度土地利用の状況】

農　地	5.3 %	1,000 ha
宅　地	1.4 %	265 ha
山　林	26.7 %	5,036 ha
そ の 他	66.6 %	12,537 ha

【産業別就業者数】 (H27国調)

区　分	第1次産業	第2次産業	第3次産業	総数(分類不能含)
就業者(人)	481	1,399	1,779	3,678
構成比(%)	13.1	38.2	48.6	100.0

【普通会計予算規模】 (単位:百万円)

年度	当初予算額	増減率
1	5,278	9.8 %
2	5,176	△ 1.9 %
3	4,691	△ 9.4 %

【議会議員】

条例定数 : 12 人　現員数 : 12 人　(R3.5.1現在)

【職員数】 (R3.4.1現在)

一般行政	教育	消防	公営企業等	合計
79 人	18 人	0 人	15 人	112 人

【令和2年度の主な施策・事業】 (単位:百万円)

ねぎとこんにゃく下仁田奨学金事業	26
文化財調査保護事業	38
町道改良事業	88
福祉医療費助成事業	56
小規模農村整備事業	34
ICT整備及び利活用、英語教育の推進	30
ふるさと納税促進事業	35
防災広場建設工事	94
公営住宅建設事業	41

【令和3年度の主な施策・事業】 (単位:百万円)

ねぎとこんにゃく下仁田奨学金事業	28
ふるさと納税促進事業	35
福祉医療費助成事業	49
新型コロナウイルスワクチン接種事業	52
県単林道改良事業	30
町道改良事業	52
橋梁維持管理事業	57
水道本管布設替事業	28
文化財調査保護事業	39

【特色ある施策・事業等】

○ねぎとこんにゃく下仁田奨学金事業
○荒船風穴観光推進事業
○子育て支援事業(出会い交流・結婚祝金・入学祝金他)
○高齢者等タクシー利用券交付事業
○定住促進奨励金事業
○空家等利活用支援事業補助金
○ジオパーク推進事業
○スクールバス運行事業

【今後の主要課題及び目標等】

○世界文化遺産荒船風穴の保全と活用
○少子高齢化対策の推進
　・子育て支援、少子化対策
　・高齢者福祉サービスの充実
○定住促進対策の推進
○ジオパーク構想の推進
○浄化槽整備事業の推進
○環境保全対策の推進
○観光資源を生かした誘客対策

【組織機構】

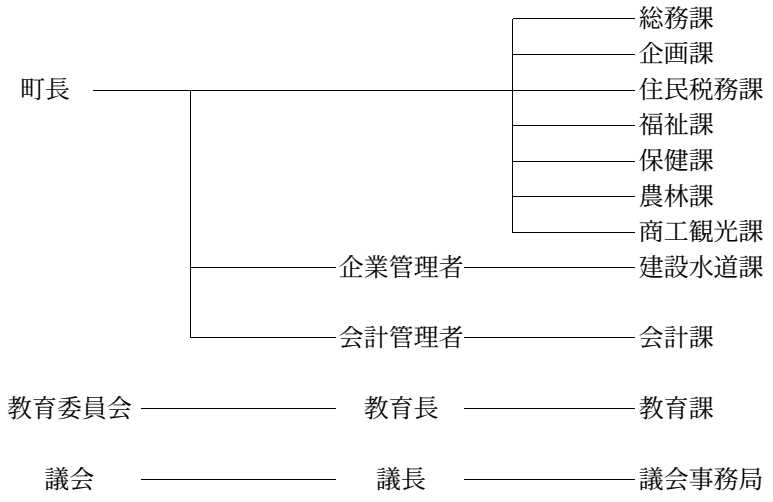

団体コード:103837

18. 南牧村（なんもくむら）

〒370－2806 甘楽郡南牧村大字大日向1098番地
TEL 0274-87-2011
FAX 0274-87-3628
役場まで:
上信電鉄下仁田駅からバスで20分

村制施行日	昭和30年3月15日	面 積	118.83 ㎢
H P	http://www.nanmoku.ne.jp/		
E-mail	somu@vill.nanmoku.gunma.jp		

村 長 長谷川（はせがわ） 最定（さいじょう）
期数 2 任期 R4.4.30
副村長

議 長 茂木 栄一 (議員任期R5.9.30)

花:あかやしお(ひとつばな) 木:すぎ 鳥:うぐいす

キャッチフレーズ ： みんなで創る一人ひとりが住みやすい南牧村

【市町村のあらまし】

南牧村は、昭和30年3月に磐戸村、月形村、尾沢村の3か村の合併により誕生した。県の南西部に位置し、南は多野郡上野村に、西は長野県佐久市と佐久穂町に、北から東は下仁田町に接している。村のほぼ中央を南牧川が流れ、これに沿って主要地方道下仁田臼田線が走り、集落のほとんどは、この下仁田臼田線及び南牧川の支流に沿って発展している。

【産業・経済】

かつて農業の中心はこんにゃく・養蚕だったが、価格の低迷等により急激に減少した。それに代わる特産品として気候風土にあった作物を積極的に導入し、菊を主体とした花卉類、ブドウ、リンゴ、ゆず等の果樹類、多品目の野菜類を生産し、量的には少ないが、なんもくブランドづくりを進めている。また、林業面では、間伐材を有効活用した炭製品が注目を集めている。防臭防湿の住宅資材や、園芸用品のほか、微粉炭を食品に混ぜた特産品つくり（こんにゃく、お菓子、うどん、ラーメンなど）に商業関係者が積極的に取り組んでいる。

【観光施設・公共施設等】

・南牧村自然公園(標高1000m付近に位置しコテージ・バンガローの宿泊施設及び天体観測ドームなど整備されており自然をふんだんに満喫できる。)
・大仁田ダム(大仁田川の洪水調整と水道水確保の小規模ダムだが、周囲の自然環境は素晴らしく、春のひとつばな、夏の深緑、秋の紅葉を楽しめる。)
・なんもくふれあいテレビ(テレビ再送信・自主制作番組放送、インターネット接続サービス)
・道の駅オアシスなんもく（農林水産物等直売食材供給施設）

【名勝・旧跡・名山】

黒瀧山不動寺・九十九谷・蝉の渓谷・線ヶ滝・三段の滝
象ヶ滝・烏帽子岳・四ッ又山・鹿岳・小沢岳・檜沢岳
立岩・三ッ岩岳・碧岩・大屋山

【文化財】

〈国指定2件〉 大日向の火とぼし ・山村生産用具
〈県指定5件〉黒瀧山の大杉・大日向の火とぼし・絹本著色七師七友図・線ヶ滝・蝉の渓谷
〈村指定14件〉砥山絵図面2枚 付砥切道具一式・黒瀧山不動寺・星尾の人形・大仁田神社の大杉・蝉の渓谷付芭蕉塚・線ヶ滝・天之岩戸神楽 綺羅と面・石造双体道祖神・檜沢神社本殿 棟札5枚付・石壁書天女窟・砥山関係文書一括・市川五郎兵衛の墓碑・西方寺跡正長二年銘宝篋印塔付応仁銘宝塔・星尾風穴

【伝統行事・伝統芸能】

・火とぼし祭

【祭り・イベント等】(R3.9.1現在)

・どんどん焼き(1月14日)
・檜沢神社節分祭（2月上旬）
・黒瀧不動尊春季例大祭（4月28日/29日）
・産泰山神社祭り(5月1日)
・ふるさと祭り（8月14日・中止）
・火とぼし（8月14日/15日・中止）
・農業祭（前期9月/後期11月・中止）

【特産品・名物】

こんにゃく・ブドウ・リンゴ・ブルーベリー・花卉・山菜・天然酵母パン・しそ巻き・さつま芋の切り干し・やきもち・各種炭食品(炭ラーメン・炭まんじゅう等)、炭製品(除湿剤・消臭剤・肥料等)

【国勢調査人口】

区 分		H17.10.1	H22.10.1	H27.10.1
人口	男	1,356	1,128	927
	女	1,573	1,295	1,052
	計	2,929	2,423	1,979
世帯数		1,226	1,088	953
構成比	15歳未満	5.2 %	4.3 %	3.0 %
	15～64歳	41.4 %	38.5 %	36.5 %
	65歳以上	53.4 %	57.2 %	60.5 %

【人口及び有権者数】

区 分	人 口	有 権 者
男	809	765
女	908	875
計	1,717	1,640
世 帯 数	962 世 帯	

※
人口及び世帯数は住民基本台帳（R3.1.1現在）に基づく数値である。
有権者はR3.6月登録日現在の選挙人名簿登録者数である。

【令和2年度土地利用の状況】

農　地	5.2 %	617 ha
宅　地	0.6 %	68 ha
山　林	19.1 %	2,274 ha
そ の 他	75.1 %	8,925 ha

【産業別就業者数】 (H27国調)

区　分	第1次産業	第2次産業	第3次産業	総数(分類不能含)
就業者(人)	79	279	396	757
構成比(%)	10.5	37.0	52.5	100.0

【普通会計予算規模】 (単位:百万円)

年度	当初予算額	増減率
1	1,930	△ 3.0 %
2	2,180	13.0 %
3	2,220	1.8 %

【議会議員】

条例定数 ： 8 人	現員数 ： 8 人 (R3.5.1現在)

【職員数】 (R3.4.1現在)

一般行政	教育	消防	公営企業等	合計
40 人	4 人	0 人	7 人	55 人

【令和2年度の主な施策・事業】 (単位:百万円)

小中学校ICT活用教育整備費	7
ALTの増員	7
線ヶ滝公衆トイレ整備	6
林道改良・開設事業	35
林業作業道総合整備事業(補助)	30
急傾斜地崩壊対策事業負担金	8
村道安全施設整備事業	3
村道舗装事業	20
災害復旧事業	315

【令和3年度の主な施策・事業】 (単位:百万円)

環境美化事業(委託)	2
小規模農村整備事業	25
県治山工事負担金	10
林道改良事業	8
林業作業道総合整備事業(補助)	30
急傾斜地崩壊対策事業負担金	7
村道安全施設整備事業	3
河川改修工事	3
災害復旧事業	249

【特色ある施策・事業等】

・南牧村子育て応援条例
　保育料及び学校給食費の免除、高校入学及び通学費補助金の交付、転入者に対する子育て奨励金の交付

・南牧村定住促進条例の制定
　住宅の建築及び改築の促進による定住化対策

・いきいき祝金の交付
　後期高齢者で介護サービスを利用しない方に対して祝金を支給する。

・75歳以上乗合タクシー無料化事業

【今後の主要課題及び目標等】

・住民福祉の向上と生活環境基盤整備

・小規模特別養護老人ホームをはじめ働き場の確保と多世代交流を目的とした施設の充実

・地域定住・介護担い手奨励金の推進

・定住促進空き家活用事業

・地域の維持・活性化を図る集落支援員制度の推進

【組織機構】

- 村長
  - 総務部
    - 総務課
    - 人事財政課
    - 村づくり・雇用推進課
  - 住民生活部
    - 住民税務課
    - 保健福祉課
  - 振興整備部
    - 振興整備課
    - 情報観光課
  - 会計管理者
    - 会計局
- 教育委員会
  - 教育長
    - 事務局
- 議会
  - 事務局

団体コード：103845

19. 甘楽町（かんらまち）

〒370－2292　甘楽郡甘楽町大字小幡161番地1

TEL　0274-74-3131
FAX　0274-74-5813

役場まで：上信電鉄上州福島駅から徒歩で20分

町　長　茂原　荘一（しげはら　しょういち）
期数　5　任期　R6.7.22
副町長　森平　仁志

議　長　中野　喜久勇　（議員任期R5.4.26）

町制施行日	昭和34年2月1日	面　積	58.61 ㎢
H　P	https://www.town.kanra.lg.jp/		
E-mail	kikaku@town.kanra.lg.jp		

花：そめいよしの　　木：あかまつ　　鳥：きじ

キャッチフレーズ　：　キラッとかんら安心のまち

【市町村のあらまし】

県の南西部に位置し、地形は標高1,370mの稲含山から北に傾斜し、南部の山間地、中央部の丘陵地、北部の平坦地と変化に富んでいる。

織田信長の次男・信雄（のぶかつ）から八代152年にわたり統治された地であり、県内で唯一残る大名庭園「楽山園」は、平成12年国名勝に指定されている。また、町からは上毛三山や上信越国境、浅間山が一望でき、歴史的にも古代から栄えた土地柄を偲ばす史跡や文化財が多く残り、自然にとけこみ、歴史の息づく町である。（H22.3.20 歴史まちづくり法に基づく「甘楽町歴史的風致維持向上計画」認定）

【産業・経済】

農業では、都市近郊農業を展開し、キュウリ・ナス等の施設・露地野菜やキウイフルーツ・リンゴ等の果樹栽培、畜産が中心で、有機栽培を主体とした体験農園による農用地の活用も行っている。

町の北部平坦地域を東西に走る国道254号バイパスを基点に道路網整備も進み、工業、商業系用地・住宅用地としての利用等交通面の利便性向上にとどまらない効果が期待されている。

【観光施設・公共施設等】

道の駅甘楽（特産品・名物料理）
甘楽ふるさと館（宿泊・農業体験）
歴史民俗資料館（赤レンガの繭倉庫を改築）・別館
甘楽古代館（正倉院風建物、土器・埴輪等の展示）
甘楽ふるさと農園（丘の上の貸農園）
お休み処信州屋
にこにこ甘楽（甘楽町多世代サポートセンター）
御殿前レストランプレトリオ（地元食材を使ったイタリアレストラン）

【名勝・旧跡】

国指定名勝「楽山園」（小幡陣屋藩邸庭園）
織田宗家七代の墓
雄川堰（日本名水百選・疏水百選・土木学会選奨土木遺産・世界かんがい施設遺産）と桜並木
秋畑の大ツバキ
不動滝・飛竜の滝（秋畑）
宝積寺の垂れ桜（轟）
稲含山と秋畑・那須（日本の里100選）

【文化財】

日本遺産「かかあ天下ーぐんまの絹物語ー」
笹森古墳（福島）、法華経供養遺跡（造石）
笠塔婆3基及び板碑・笠塔婆1基（天引）
旧小幡藩武家屋敷・松浦氏屋敷（小幡）
仁治の板碑（小川）、建長の板碑（秋畑）

【伝統行事・伝統芸能】

那須の獅子舞（秋畑・那須／5月、10月）
麦まつり（天引・諏訪神社／10月）
稲含神社の御筒粥神事（秋畑・那須／正月7日）

【祭り・イベント等】（R3.6.1現在）

稲含神社春季例大祭（5月・一部中止）
笹森稲荷神社例大祭（3月・一部中止）
武者行列（4月・中止）
さくらマラソン（4月）
那須こいのぼりの里（4月中旬～5月上旬・中止）

【特産品・名物】

キウイフルーツ・こんにゃく・轟みそ・りんごジュース
ちゃじがき蕎麦・イタリアワイン・オリーブオイル
たけのこ大名焼き

【国勢調査人口】

区　分		H17.10.1	H22.10.1	H27.10.1
人口	男	6,939	6,583	6,461
	女	7,374	7,035	6,739
	計	14,313	13,618	13,200
世帯数		4,297	4,447	4,539
構成比	15歳未満	14.2 %	12.4 %	11.3 %
	15～64歳	62.5 %	61.7 %	57.9 %
	65歳以上	23.4 %	25.8 %	30.9 %

【人口及び有権者数】

区分	人　口	有権者
男	6,424	5,426
女	6,519	5,678
計	12,943	11,104
世帯数		5,069　世帯

※
人口及び世帯数は住民基本台帳（R3.1.1現在）に基づく数値である。
有権者はR3.6月登録日現在の選挙人名簿登録者数である。

【令和2年度土地利用の状況】

農　地	18.8 %	1,099 ha
宅　地	6.8 %	400 ha
山　林	38.6 %	2,261 ha
そ の 他	35.8 %	2,101 ha

【産業別就業者数】 (H27国調)

区　分	第1次産業	第2次産業	第3次産業	総数(分類不能含)
就業者(人)	689	2,722	3,485	7,007
構成比(%)	10.0	39.5	50.5	100.0

【普通会計予算規模】 (単位:百万円)

年度	当初予算額	増減率
1	5,282	9.0 %
2	5,267	△ 0.3 %
3	5,765	9.5 %

【議会議員】

条例定数 ： 12 人	現員数： 12 人 (R3.5.1現在)

【職員数】 (R3.4.1現在)

一般行政	教育	消防	公営企業等	合計
73 人	22 人	0 人	21 人	116 人

【令和2年度の主な施策・事業】 (単位:百万円)

防災行政無線デジタル化整備事業	359
(仮称)甘楽PAスマートIC整備事業	138
道路新設改良事業	79
予防接種事業	31
保健事業	25
観光施設整備事業	21
都市再生整備計画事業(小幡3期)	17
子育て支援事業	17
母子保健事業	15

【令和3年度の主な施策・事業】 (単位:百万円)

認定こども園開設事業	318
(仮称)甘楽PAスマートIC整備事業	255
防災行政無線デジタル化整備事業	186
都市再生整備計画事業(福島小川地区)	60
新型コロナウィルスワクチン接種事業	45
上信電鉄新屋駅移転整備事業	39
にこにこ甘楽施設改修事業	36
GIGAスクール事業	29
保健事業	23

【特色ある施策・事業等】

- 子育て支援策、保健事業の拡充(不妊治療助成、不育治療費補助、子育て世代包括支援センターの運営など)
- 「The Hotel甘楽(かんら)」プロジェクト
- まちづくり定住応援金
- 国際交流事業(イタリアチェルタルド市・中国ハルビン市)
- 歴史的風致形成建造物改修事業(織田公公園)
- 幹線交通対策事業(デマンドタクシー運行)
- キラッとかんら観光キャンペーン事業
- 創業支援事業、若年者ふるさと就職支援事業

【今後の主要課題及び目標等】

◎甘楽PAスマートIC整備
◎人口減少社会への対策
◎工業団地・住宅団地造成
◎学校跡地利用
◎移住・定住対策、空き家対策
◎防災行政無線デジタル化整備

【組織機構】

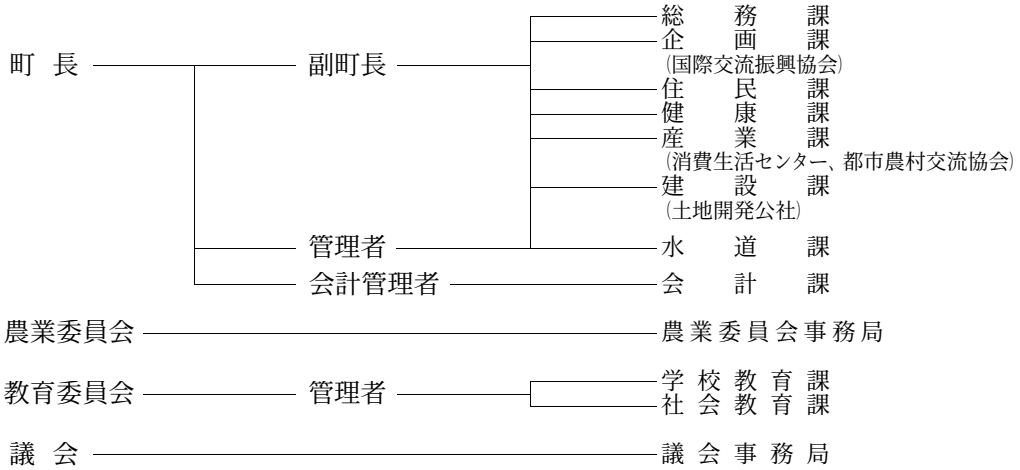

団体コード:104213	〒377－0494 吾妻郡中之条町大字中之条町1091番地	
20. 中之条町（なかのじょうまち）	TEL 0279-75-2111 FAX 0279-75-6562	役場まで: JR中之条駅から徒歩で15分

町　長 伊能（いよく） 正夫（まさお） 期数 2 任期 R4.11.29 副町長 野村 泰之 議　長 山本 隆雄 (議員任期R5.5.21)	町制施行日	昭和30年4月15日	面　積 439.28 ㎢
	H P E-mail	https://www.town.nakanojo.gunma.jp/ info@town.nakanojo.gunma.jp	
	花:山ゆり　木:けやき　鳥:うぐいす		

基本コンセプト　：自然と文化が響きあう　みんなの故郷(ふるさと)なかのじょう

【市町村のあらまし】

昭和30年に中之条町、沢田村、伊参村、名久田村が合併して誕生し、平成22年には六合村と合併して新しい中之条町が誕生した。

県の北西部に位置し、新潟県と長野県に接する北部一帯は2000m級の高峰がそびえ、上信越高原国立公園に指定されている。四万や沢渡、六合など数多くの温泉地を有した自然豊かな町である。

また各所に点在する文化財や名勝・旧跡、田園風景など、この町の魅力「ふるさと」が数多く残されており、懐かしくも新しい町として、個性豊かなまちづくりが展開されている。

【産業・経済】

四万や沢渡、尻焼などの温泉地をはじめとした観光資源や、赤岩重伝建のような歴史的・文化的資源に恵まれたわが町では、自然と文化とアートの融合により地域の活性化を目的とする「中之条ビエンナーレ」を隔年開催している。また、町の交流拠点・商店街へ活気を波及させる起点として建設されたふるさと交流センター「つむじ」や花のまちづくりの中核施設「中之条ガーデンズ」、そば打ち体験施設「たけやま館」といった施設の活用により農林業、商業及び観光業の活性化を図っている。

【観光施設・公共施設等】

・ふるさと交流センター「つむじ」　・道の駅 六合
・道の駅 霊山たけやま　・中之条ガーデンズ
・歴史と民俗の博物館「ミュゼ」　・中之条山の上庭園
・四万清流の湯　・くつろぎの湯
・国民宿舎　ゆずりは荘　・伊参スタジオ公園
・中之条町ツインプラザ　・よってがねぇ館
・バイテック文化ホール　・ねどふみの里
・四万温泉　・尻焼温泉
・沢渡温泉　・野反湖キャンプ場

【名勝・旧跡】

・旧太子駅　・チャツボミゴケ公園
・野反湖　・芳ヶ平湿地群
・稲包山　・暮坂高原

【文化財】

・薬師堂（日向見）　・富沢家住宅　・神保家住宅
・東谷風穴蚕種貯蔵所跡　・六合赤岩養蚕農家群
・旧吾妻第三小学校校舎　・四万の甌穴群
・入山世立のシダレグリ　・中之条のサイカチ

【伝統行事・伝統芸能】

・鳥追い祭（1月14日）　・どんどん焼き
・白久保のお茶講（2月24日）　・とうかんや
・おんべえや（1月15日）　・日影獅子舞
・祇園祭（中之条町・伊勢町）　・太々神楽、獅子舞

【祭り・イベント等】(R3.9.1現在)

・美野原花マラソン（4月・中止）
・嵩山まつり(5月5日中止、100匹のこいのぼりのみ実施)
・スパトレイル〔四万to草津〕(トレイルランニング大会・6月・中止)
・六合ふるさとまつり（8月14日・中止）
・中之条ビエンナーレ(隔年開催、現代アートの美術祭)
・牧水まつり（10月20日、暮坂峠、式典等中止）
・産業文化祭（11月・中止）
・伊参スタジオ映画祭（11月・延期）
・中之条まちなか5時間リレーマラソン（12月第1日曜・中止）

【特産品・名物】

・花ゆかり（米）　・そば　・漬物　・花いんげん
・リンゴ　・乾燥芋　・こんこんぞうり　・めんぱ

【国勢調査人口】

区　分		H17.10.1	H22.10.1	H27.10.1
人口	男	9,365	8,768	8,203
	女	10,033	9,448	8,647
	計	19,398	18,216	16,850
世帯数		6,782	6,608	6,529
構成比	15歳未満	12.3 %	11.0 %	10.2 %
	15～64歳	58.0 %	56.0 %	52.8 %
	65歳以上	29.7 %	33.0 %	37.0 %

【人口及び有権者数】

区分	人　口	有権者
男	7,635	6,582
女	7,918	6,910
計	15,553	13,492
世帯数	6,782 世帯	

※
人口及び世帯数は住民基本台帳（R3.1.1現在）に基づく数値である。
有権者はR3.6月登録日現在の選挙人名簿登録者数である。

【令和2年度土地利用の状況】

農　地	4.6 %	2,034 ha
宅　地	1.2 %	506 ha
山　林	85.3 %	37,486 ha
そ の 他	8.9 %	3,902 ha

【産業別就業者数】 (H27国調)

区　分	第1次産業	第2次産業	第3次産業	総数(分類不能含)
就業者(人)	830	1,922	5,583	8,373
構成比(%)	10.0	23.1	67.0	100.0

【普通会計予算規模】 (単位:百万円)

年度	当初予算額	増減率
1	10,130	△1.54 %
2	10,281	1.49 %
3	9,889	△3.81 %

【議会議員】

条例定数 : 15 人　現員数 : 15 人　(R3.5.1現在)

【職員数】 (R3.4.1現在)

一般行政	教育	消防	公営企業等	合計
146 人	40 人	0 人	30 人	216 人

【令和2年度の主な施策・事業】 (単位:百万円)

中之条ガーデンズ整備事業	220
防災行政無線デジタル化移行整備事業	218
役場庁舎耐震補強等工事(耐震補強及びエレベーター設置)	201
木質バイオマス活用推進事業	118
移住・定住促進事業	34
妊娠出産サポート事業	12
子育て支援事業	9
移動困難者タクシー助成事業	9

【令和3年度の主な施策・事業】 (単位:百万円)

新型コロナウイルスワクチン接種関連事業	68
原町赤十字病院医師確保対策助成金	12
六合診療所建設事業	11
木材活用センター建設事業	31
消防ポンプ自動車等購入費	108
中之条ビエンナーレ開催事業	31
移動困難者タクシー助成事業	9
移住・定住促進事業	34
子育て支援事業	10

【特色ある施策・事業等】

- 中之条ビエンナーレ開催事業
- 英語教育推進プロジェクト
- 新規就農者定住支援事業
- 再生可能エネルギー促進事業
- 移動困難者対策事業
- 空き家活用や新築補助による定住促進
- 伊参スタジオ映画祭
- がん検診の無料化、身体活動計活用による健康づくり事業
- 妊娠・出産・育児支援事業

【今後の主要課題及び目標等】

① きめ細やかな教育ができる環境の整備
② 六次産業化の強化、有害鳥獣対策、耕作放棄地対策など地域産業の振興
③ 観光や文化に付加価値を付けながら知名度を高め、交流人口の増加
④ 介護保険の節約を図るため、きめ細やかな健康増進対策
⑤ 高齢者福祉、障害者福祉の充実
⑥ 豊かな町を次世代に引き継ぐため、次世代に負担させない計画的な財政運営

【組織機構】

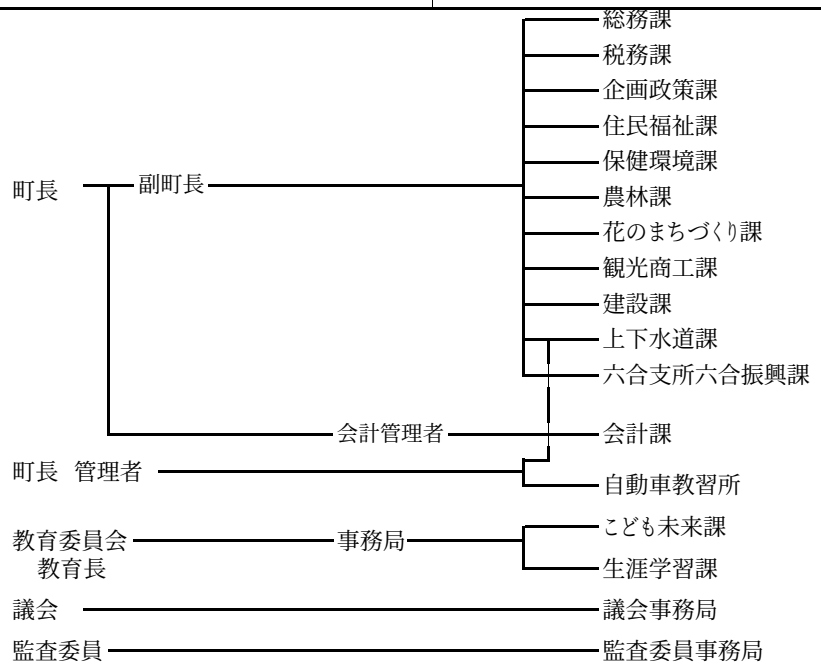

団体コード:104248	〒377-1392 吾妻郡長野原町大字長野原1340番地1	
21. 長野原町（ながのはらまち）	TEL 0279-82-2244 FAX 0279-82-3115	役場まで:JR長野原草津口駅車1分 徒歩5分

町　長 萩原 睦男（はぎわら ちかお） 期数 2 任期 R4.4.29 副町長 市村 敏 佐藤 修二郎（ダム担当） 議　長 黒岩 巧（議員任期R5.4.29 ）	町制施行日	明治22年5月	面　積 133.85 ㎢
	H　P E-mail	https://www.town.naganohara.gunma.jp/ soumu2244@town.naganohara.gunma.jp	
	花:むらさきつつじ　木:からまつ　鳥:やまどり		

キャッチフレーズ ： 風が好き 人が好き 夢はここから 長野原町

【市町村のあらまし】

長野原町は県の西北部に位置し、東は東吾妻町、高崎市、西は嬬恋村、南は長野県、北は草津町、中之条町に接している。

明治22年に近隣1町9ヶ村が合併して長野原町として誕生以来、農林業を基幹産業として、また、恵まれた自然環境や温泉を活かした観光地として発展してきた。令和2年には、町の最重要課題であった八ッ場ダムが完成し、八ッ場あがつま湖等の多くの地域資源が新たに誕生した。これらの地域資源と浅間山麓等の豊かな自然環境を連携し活用することにより、地域の更なる活性化を目指す。

【産業・経済】

町の主な産業は農業と観光業であり、農業では、応桑・北軽井沢地区の高原野菜、酪農を中心として、また同地区は観光地でもあり、観光産業と連携を図っている。高原の気候を利用した花インゲンやトウモロコシ、リンゴなどの栽培も行われ、キャベツやレタスなども近郊の都市へ出荷されている。観光業では、軽井沢・草津などを近隣にひかえ、川原湯温泉、浅間高原、道の駅などに年間約100万人の観光客が訪れる。八ッ場ダム周辺に地域振興施設も完成し更なる集客が見込まれる。

【観光施設・公共施設等】

- 長野原町営浅間園
- 浅間牧場
- 道の駅八ッ場ふるさと館
- 共同浴場王湯
- 八ッ場ダム
- 八ッ場湖の駅丸岩
- あそびの基地NOA
- やんば茶屋
- 北軽井沢ミュージックホール
- 長野原・草津・六合ステーション
- やんば天明泥流ミュージアム

【名勝・旧跡】

吾妻峡（国名勝）
鬼押出し

【文化財】

旧草軽電鉄北軽井沢駅舎（国登有）
勘場木石器時代住居跡（県史跡）
常林寺の梵鐘（町重文）
狩宿関所跡（町史跡）
海野長門守の墓（町史跡）

【伝統行事・伝統芸能】

川原湯温泉湯かけ祭り
王城山神社のだんご相撲・御神楽
長野原・羽根尾地区の獅子舞
川原湯神社、養蚕神社の御神楽
川原畑の百八灯

【祭り・イベント等】（R3.6.1現在）

1月川原湯温泉湯かけ祭り
2月雪合戦大会
2月北軽井沢炎のまつり
6月北軽井沢マラソン大会（中止）

【特産品・名物】

花インゲン、キャベツ、レタス、シイタケ
トウモロコシ、ジャガイモ、ハクサイ

【国勢調査人口】

区　分		H17.10.1	H22.10.1	H27.10.1
人口	男	3,213	2,936	2,784
	女	3,350	3,081	2,752
	計	6,563	6,017	5,536
世帯数		2,412	2,295	2,322
構成比	15歳未満	14.4 %	13.3 %	10.4 %
	15～64歳	60.7 %	58.0 %	56.8 %
	65歳以上	24.9 %	28.7 %	32.8 %

【人口及び有権者数】

区分	人　口	有権者
男	2,722	2,349
女	2,703	2,380
計	5,425	4,729
世帯数	2,491 世帯	

※
人口及び世帯数は住民基本台帳（R3.1.1現在）に基づく数値である。
有権者はR3.6月登録日現在の選挙人名簿登録者数である。

【令和2年度土地利用の状況】

農　地	9.2 %	1,234 ha
宅　地	3.5 %	474 ha
山　林	27.5 %	3,677 ha
その他	59.8 %	8,000 ha

【産業別就業者数】（H27国調）

区　分	第1次産業	第2次産業	第3次産業	総数（分類不能含）
就業者（人）	424	564	1,954	3,097
構成比（%）	14.4	19.2	66.4	100.0

【普通会計予算規模】（単位：百万円）

年度	当初予算額	増減率
1	15,438	11.0 %
2	5,149	△66.6 %
3	4,167	△19.1 %

【議会議員】

条例定数 ： 10 人　現員数 ： 10 人　（R3.5.1現在）

【職員数】（R3.4.1現在）

一般行政	教育	消防	公営企業等	合計
69 人	23 人	0 人	9 人	101 人

【令和2年度の主な施策・事業】（単位：百万円）

防災行政無線デジタル化整備	224.0
新組織（つなぐカンパニーながのはら）支援事業	32.0
産後ケア事業	2.7
移動販売、福祉・外出支援バス事業	3.9
総合運動場テニスコート改修工事	66.2
やんば天明泥流ミュージアム事業	6.3

【令和3年度の主な施策・事業】（単位：百万円）

移住定住促進空き家活用事業	9.0
バイオマス産業都市構想策定事業	6.5
国土強靱化地域計画作成業務委託	3.7

【特色ある施策・事業等】

①跡見学園との連携
②空き家バンク制度
③狩宿本陣保存に向けた検討
④起業支援事業
⑤外出支援バス事業

【今後の主要課題及び目標等】

①八ッ場ダムによる地域活性化
②浅間山北麓ジオパーク推進
③農業の6次産業化推進
④マスコットキャラクターを活用したPR
⑤子育て環境の整備

【組織機構】

- 議会 ―― 議会事務局
- 町長
  - 副町長
    - 総務課
    - 企画政策課
    - 税務課
    - 町民生活課
    - へき地診療所
    - 産業課
    - 建設課
    - 上下水道課
    - 浅間園
  - ダム担当副町長 ―― ダム対策課
  - 会計管理者 ―― 出納室
- 教育委員会 ―― 教育長 ―― 教育課

団体コード:104256	〒377-1692 吾妻郡嬬恋村大字大前110番地	
22. 嬬恋村（つまごいむら）	TEL 0279-96-0511 FAX 0279-96-0516	役場まで:JR万座・鹿沢口駅車10分 JR大前駅徒歩5分

村　長　熊川　栄（くまがわ　さかえ） 期数 4 任期 R5.4.30 副村長　加藤　康治 議　長　土屋　幸雄（議員任期R5.4.30）	村制施行日	明治22年4月1日	面　積　337.58 ㎢
	H　P E-mail	https://www.vill.tsumagoi.gunma.jp/ soumu@vill.tsumagoi.gunma.jp	
	花:リンドウ　木:シラカバ　鳥:ー		

キャッチフレーズ　:「高原に抱かれた美しい希望の里　嬬恋村」

【市町村のあらまし】

嬬恋村は群馬県の北西部に位置し、東は長野原町・草津町に、西・南・北の三方は長野県に接している。村の東部を除く外周には、浅間山・湯の丸山・四阿山・白根山などの標高2,000m級の山々が連なり、太平洋側と日本海側の大分水嶺をなしている。村の中央部を西から東に吾妻川が流れ、集落の大部分はこの流域に散在している。地質は火山灰土の腐食土壌が多く高原野菜の適地となっている。気候は高原地帯だけに夏でも涼しく、年間の平均気温は8℃前後で、一日の温度差が大きいのが特徴である。特に気温・湿度は避暑に最適であり、軽井沢にもまさる避暑地であることから、浅間高原一帯が大別荘地として脚光を浴びている。

【産業・経済】

嬬恋村は、キャベツをはじめとする全国有数の高原野菜の産地であり、安心安全な野菜作りのため、環境保全型農業の推進、土壌管理や輪作体系の確立など、品質の維持・向上に努めている。また、万座温泉、鹿沢・新鹿沢温泉等を有する観光の村として、年間約200万人の観光客が訪れる。このため、観光の村として整備を進め、観光客の誘致と観光産業の充実のためのイベントを開催している。

【観光施設・公共施設等】

・浅間高原シャクナゲ園
・湖畔の湯（日帰り温泉施設）
・嬬恋郷土資料館
・愛妻の丘

【名勝・旧跡】

・鬼押出し
・大笹関所跡
・今井東平遺跡

【文化財】

・黒色磨研注口土器2点（県指定重要文化財）
・浅間山熔岩樹型（国指定特別天然記念物）
・天明三年浅間やけ遺跡（県指定史跡）
・湯の丸レンゲツツジ群落（国指定天然記念物）
・鳴尾の熊野神社大杉（県指定天然記念物）

【伝統行事・伝統芸能】

・鎌原神社獅子舞（4月・9月）
・大前神社獅子舞（5月）
・大笹神社獅子舞（9月）
・鬼太鼓
・どんど焼き（1月14・15日）

【祭り・イベント等】（R3.9.1現在）

・嬬恋村安市（三原商店街:4月・中止）
・嬬恋高原キャベツマラソン（7月・中止）
・つまごい祭り（東部小学校:7月・中止）
・キャベツ畑の中心で妻に愛を叫ぶ（9月・中止）
・嬬恋村文化祭（東部小学校:11月・中止）

【特産品・名物】

高原野菜、山菜、淡水魚

【国勢調査人口】

区　分		H17.10.1	H22.10.1	H27.10.1
人口	男	5,499	5,184	5,063
	女	5,359	4,999	4,717
	計	10,858	10,183	9,780
世帯数		3,748	3,651	3,664
構成比	15歳未満	14.0 %	11.9 %	10.9 %
	15～64歳	60.9 %	59.6 %	57.2 %
	65歳以上	25.1 %	28.5 %	32.0 %

【人口及び有権者数】

区分	人　口	有権者
男	4,804	4,044
女	4,614	4,044
計	9,418	8,088
世帯数	3,909 世帯	

※
人口及び世帯数は住民基本台帳（R3.1.1現在）に基づく数値である。
有権者はR3.6月登録日現在の選挙人名簿登録者数である。

【令和2年度土地利用の状況】

農　地	13.2 %	4,461 ha
宅　地	1.3 %	445 ha
山　林	15.2 %	5,142 ha
そ の 他	70.2 %	23,710 ha

【産業別就業者数】 (H27国調)

区　分	第1次産業	第2次産業	第3次産業	総数(分類不能含)
就業者(人)	1,880	578	3,227	5,688
構成比(%)	33.1	10.2	56.8	100.0

【普通会計予算規模】 (単位:百万円)

年度	当初予算額	増減率
1	6,769	△ 11.4 %
2	7,799	15.2 %
3	7,633	△ 2.1 %

【議会議員】

条例定数 ： 12 人	現員数： 12 人 (R3.5.1現在)

【職員数】 (R3.4.1現在)

一般行政	教育	消防	公営企業等	合計
88 人	29 人	0 人	16 人	133 人

【令和2年度の主な施策・事業】 (単位:百万円)

新型コロナウイルス感染症対策事業	345
公共土木施設災害復旧事業	319
村道維持・新設改良事業	223
スクールバス運営事業	147
中学校管理事業	139
文教施設災害復旧事業	100
橋りょう整備事業	58

【令和3年度の主な施策・事業】 (単位:百万円)

村道維持・新設改良事業	423
公共土木施設災害復旧事業	399
農業基盤整備事業	264
橋りょう整備事業	206
スクールバス運営事業	169
新型コロナウイルス感染症対策事業	111
消防施設整備事業	111

【特色ある施策・事業等】

①シャクナゲ園整備による観光客誘致
②高原野菜消費宣伝による販売促進
③環境保全型農業の推進
④「愛妻家の聖地」としての地域活性化
⑤キャベツマラソンの実施
⑥ジオパークを活用した地域産業の振興
⑦上田地域定住自立圏域による広域連携
⑧公共交通対策(タクシー利用助成)
⑨大学等と連携した農業と観光を基軸にした地域づくり

【今後の主要課題及び目標等】

『嬬恋村まち・ひと・しごと創生総合戦略』
①基幹産業の効率化や高付加価値化
②若い世代が安心して働ける環境の創出
③観光・交流の推進、空き家の活用等によるUIJターンの促進
④ふるさと納税等の活用による関係人口の増加
⑤自治体・大学・企業等との交流深化による魅力度の向上
⑥結婚・出産・子育てのための環境整備や多面的な支援
⑦健康づくりの推進及び地域福祉の充実
⑧地域における活動支援の充実

【組織機構】

- 村　長
  - 副村長
    - 総務課
    - 未来創造課
    - 健康福祉課
    - 住民課
    - 農林振興課
    - 建設課
    - 観光商工課
    - 上下水道課
    - 交流推進課
  - 会計管理者 ― 税務会計課

- 教育委員会
  - 事務局
  - 資料館
  - 給食センター
  - 学校
  - 幼稚園
  - 保育所
- 議会事務局

団体コード:104264	〒377-1792 吾妻郡草津町大字草津28番地	
23. 草津町	TEL 0279-88-0001 FAX 0279-88-0002	役場まで: 草津温泉バスターミナル徒歩0分

町 長 黒岩 信忠 期数 3 任期 R4.1.29 副町長 福田 隆次 議 長 黒岩 卓 (議員任期R5.4.29)	町制施行日	明治33年7月1日	面 積 49.75 ㎢
	H P E-mail	https://www.town.kusatsu.gunma.jp/ kikaku-c@town.kusatsu.gunma.jp	
	花:シャクナゲ	木:ー	鳥:ー

キャッチフレーズ ： 歩み入る者にやすらぎを 去りゆく人にしあわせを

【市町村のあらまし】

草津町は、県の北西部、草津白根山の東麓に谷間を形成する形で位置している。北東は中之条町（六合地区）、南は長野原町、西は嬬恋村に囲まれた東西9km、南北8km、総面積49.75㎢のコンパクトにまとまった町である。町域の7割以上を山林等が占め、農地は僅か3%ほどで、残りの約2割は湯畑を中心とした市街地が占めている。山林の約8割は国有林で上信越高原国立公園に指定され、北西の境には草津白根の2,000m級の雄大な活火山が連なっている。

そして、温泉街の街なみの個性と魅力は、平安末期から800年以上の時を経て築き上げられ、その中心には常に「湯畑」の存在があり、豊かな温泉は、湯治客や観光客を癒し続け、その価値は、今もなお衰えることなく、草津温泉のシンボルとして鎮座している。

【産業・経済】

豊富な温泉と自然環境により、古くより観光地として発展してきた。そのため、町の産業も観光・サービス関連の第3次産業従事者が全体の9割近くを占めている。

【観光施設・公共施設等】

大滝乃湯
西の河原露天風呂
草津温泉スキー場
音楽の森国際コンサートホール
草津温泉図書館
ベルツ記念館
草津運動茶屋公園道の駅
草津温泉ゴルフ場
熱乃湯
御座之湯
天狗山ジップライン
裏草津 地蔵

【名勝・旧跡】

湯畑・西の河原・地蔵・草津白根山・殺生河原

【文化財】

湯瀧の燈籠・御汲上げの湯枠・伊勢宇橋の碑
ベルツ先生記念碑・近衛龍山公和歌一巻

【伝統行事・伝統芸能】

湯もみと踊り
時間湯
前口獅子舞
上州草津温泉噴火太鼓

【祭り・イベント等】(R3.6.1現在)

光泉寺花まつり（5月・中止）
氷室のふるまい（5月・中止）
白根神社祭礼（7月・中止）
草津温泉サッカーフェスティバル（7月～8月・中止）
草津温泉感謝祭（8月）
草津夏期国際音楽アカデミー＆フェスティヴァル（8月）
草津温泉熱湯マラソン（9月）

【特産品・名物】

花いんげん

【国勢調査人口】

区 分		H17.10.1	H22.10.1	H27.10.1
人口	男	3,677	3,495	3,261
	女	3,925	3,665	3,257
	計	7,602	7,160	6,518
世帯数		3,597	3,474	3,275
構成比	15歳未満	11.4 %	10.8 %	9.6 %
	15～64歳	61.8 %	57.4 %	53.3 %
	65歳以上	26.8 %	31.9 %	37.1 %

【人口及び有権者数】

区 分	人 口	有 権 者
男	3,115	2,674
女	3,117	2,648
計	6,232	5,322
世 帯 数	3,389 世 帯	

※
人口及び世帯数は住民基本台帳（R3.6.1現在）に基づく数値である。
有権者はR3.6月登録日現在の選挙人名簿登録者数である。

【令和2年度土地利用の状況】

農　地	3.3 %	162 ha
宅　地	4.9 %	246 ha
山　林	15.8 %	787 ha
そ の 他	76.0 %	3,780 ha

【産業別就業者数】 (H27国調)

区　分	第1次産業	第2次産業	第3次産業	総数(分類不能含)
就業者(人)	42	304	3,356	3,735
構成比(%)	1.1	8.2	90.7	100.0

【普通会計予算規模】 (単位:百万円)

年度	当初予算額	増減率
1	4,512	△ 2.2 %
2	4,664	3.3 %
3	4,341	△ 6.9 %

【議会議員】

条例定数 : 12 人　現員数 : 10 人　(R3.5.1現在)

【職員数】 (R3.4.1現在)

一般行政	教育	消防	公営企業等	合計
82 人	9 人	0 人	25 人	116 人

【令和2年度の主な施策・事業】 (単位:百万円)

観光協会宣伝委託・誘客推進活動事業	116
地蔵地区の整備	318
道路等整備補助事業(社会資本整備)	148
単独道路改良事業	21
ベルツこども園運営事業	45
町内事業者振興事業	230
草津白根山火山対策事業	13
街なみ環境整備修景助成事業	10
育ちと学びを支えるネットワーク事業	5

【令和3年度の主な施策・事業】 (単位:百万円)

温泉門・中央通り地区整備事業	91
地蔵地区整備事業	90
町内照明設置事業	52
ベルツこども園運営事業	50
新型コロナウイルス感染症対策事業	26
町内道路等整備事業	51
ごみ処理場整備事業	34
町内建物耐震対策事業	22
下水処理場再構築事業	562

【特色ある施策・事業等】

①子育てしやすい環境とまちづくり
②草津白根山火山対策
③景観整備(魅力あるまちづくり)

【今後の主要課題及び目標等】

①少子・高齢化対策
②老朽建物の長寿命化、更新
③外国人を含めた誘客対策

【組織機構】

- 町長
  - 副町長
    - 愛町部
      - 総務課
      - 税務課
      - 企画創造課
      - 観光課
      - 住民課
      - 福祉課
      - 健康推進課
      - 生活環境課
      - 土木課
      - 上下水道課
      - 温泉課
      - 部付き(行財政改革推進室)
    - 会計課
- 教育委員会
  - 教育長
    - 事務局
    - こどもみらい課
- 議会
  - 議会事務局

団体コード：104281

24. 高山村（たかやまむら）

〒377-0792 吾妻郡高山村大字中山2856番地1

TEL 0279-63-2111
FAX 0279-63-2768

役場まで：JR中之条駅・沼田駅からバスで約30分

村　長　後藤（ごとう） 幸三（こうぞう）
期数 2 任期 R4.3.30
副村長　平形 郁雄

議　長　林 昌枝 （議員任期R4.4.30）

村制施行日	明治22年4月1日	面 積	64.18 ㎢
H P	https://vill.takayama.gunma.jp/		
E-mail	info@vill.takayama.gunma.jp		

花：リンドウ　　木：ナラ　　鳥：ヤマドリ

キャッチフレーズ ： 笑顔で輝く高山村

【市町村のあらまし】

高山村は、県の北西部に位置し、周囲を1,000m級の山々が連なり、村の中央を西の方へ名久田川が流れ、盆地状の中山地区と傾斜地で中之条盆地の一部である尻高地区の地形の異なる二つの地区から形成される自然に恵まれた農山村地域である。

本村の黎明期は、古代にまでさかのぼる。その後、戦国時代には交通の要所として各所に城が設けられ、城跡、合戦跡が今に残る。近世になると、越後と江戸を結ぶ三国街道の宿場として大いに賑わい、江戸時代の宿場跡などから、当時の繁栄をしのぶことができる。繁栄は街道が廃止される明治初期まで続いたが、その後は基幹産業を農業に切り替え、明治22年、中山村と尻高村が合併して高山村となり、歴史と伝統が息づく星舞う故郷として令和3年4月に村制施行132周年を迎えた。

【産業・経済】

農林業の担い手不足や高齢化などの諸課題に向き合い、農林業を基幹産業とした観光立村に向けた取り組みに力を入れている。農業においては環境保全型農業の推進、米、野菜、りんどうのブランド化、付加価値の高い6次産業化をめざした特産品や商品開発の支援、本村の農産物を生かした官民協働による地産池消メニューの普及や食育と健康増進の活動に取り組んでいる。森林面においては、良質な水を育む水源かん養、土砂災害の防止、レクリエーションや教育の場、野生鳥獣の生息の場として望ましい豊かな森林を育むため、森林機能の総合的な保全に努めている。

さらに、村の拠点である道の駅「中山盆地」と周辺産業、観光資源を結びつけ、村民相互、都市居住者及び観光客を含めた交流の場を形成している。

【観光施設・公共施設等】

- 道の駅「中山盆地」
- ロックハート城
- 高山温泉いぶきの湯
- いぶき会館、保健福祉センター
- みどりの村キャンプ場
- 県立ぐんま天文台
- たかやま高原牧場
- 県立北毛青少年自然の家

【名勝・旧跡】

- 子持山・小野子山・十二ヶ岳・中山城跡・尻高城跡
- 37の双体道祖神・塩原太助馬つなぎの松

【文化財】

- 尻高人形（国選択・県指定重要無形民俗文化財）
- 平形家住宅門屋（国登録有形文化財）
- 中山敷石住居跡（県指定史跡）
- 泉龍寺の高野槇（県指定天然記念物）
- 高山のゴヨウツツジ（県指定天然記念物）
- 三島神社杉並木（県指定天然記念物）

【伝統行事・伝統芸能】

- 中山神社祭典 （4月・9月）
- 三島神社祭典 （4月・9月）
- 尻高神社祭典 （4月・9月）
- 役原獅子舞 （8月）
- 尻高人形定期公演 （11月）
- 各地区どんどん焼き （1月）
- 北向観世音祭典 （1月）
- 金甲稲荷神社祭典 （2月）

【祭り・イベント等】（R3.6.1現在）

- 各地区夏祭り （7月・一部中止）
- ふるさと祭り （8月・中止）

【特産品・名物】

- 高山きゅうり、月あかね（米）、ビーツ、りんどう、ブルーベリー、ぶどう
- まんじゅう、干し芋

【国勢調査人口】

区 分		H17.10.1	H22.10.1	H27.10.1
人口	男	2,071	1,884	1,786
	女	2,280	2,027	1,888
	計	4,351	3,911	3,674
世帯数		1,160	1,179	1,167
構成比	15歳未満	13.5 %	13.1 %	12.0 %
	15～64歳	58.4 %	56.1 %	54.6 %
	65歳以上	28.1 %	30.9 %	33.4 %

【人口及び有権者数】

区分	人 口	有権者
男	1,818	1,462
女	1,801	1,523
計	3,619	2,985
世帯数	1,508 世帯	

※
人口及び世帯数は住民基本台帳（R3.1.1現在）に基づく数値である。
有権者はR3.6月登録日現在の選挙人名簿登録者数である。

【令2年度土地利用の状況】

農　地	10.9 %	679 ha
宅　地	2.6 %	161 ha
山　林	40.9 %	2,538 ha
そ の 他	45.5 %	2,826 ha

【産業別就業者数】 (H27国調)

区　分	第1次産業	第2次産業	第3次産業	総数(分類不能含)
就業者(人)	328	498	1,091	1,926
構成比(%)	17.1	26.0	56.9	100.0

【普通会計予算規模】 (単位:百万円)

年度	当初予算額	増減率
1	3,252	10.0 %
2	3,350	0.1 %
3	2,837	△ 0.2 %

【議会議員】

条例定数 ： 10 人	現員数： 10 人 (R3.5.1現在)

【職員数】 (R3.4.1現在)

一般行政	教育	消防	公営企業等	合計
46 人	12 人	0 人	4 人	62 人

【令和2年度の主な施策･事業】 (単位:百万円)

防災対策　防災・減災省エネルギー設備導入事業	345
観光振興　観光交流館整備事業	157
地域活性化　むらの中心地づくり事業	20
特色ある教育　英語教育の推進	19
公共施設の計画的管理　公共施設個別施設の策定	19
インフラ整備　村道及び橋梁長寿命化計画の策定	19
子育て支援　出産祝金の支給	7
移住定住　コーディネーターの設置	3
特色ある教育　地域学校協働活動事業	3
歴史・文化の継承　村史編さん事業	3

【令和3年度の主な施策･事業】 (単位:百万円)

新型コロナ対策　ワクチン接種の推進	28
新型コロナ対策　たかやまプレミアム付商品券	276
住まいの確保　公営住宅・宅地分譲の推進	16
移住定住　移住サポート・お試し住宅運営	8
地域活性化　むらの中心地づくりの推進	116
公共施設の計画的管理　学校給食センター改修	6
関係人口の創出　ふるさと納税	5
歴史・文化の継承　村史編さん事業	4

【特色ある施策･事業等】

① 自然を生かした観光･交流拠点整備
　むらの中心地づくり、観光交流館整備
② 特色ある教育の推進
　一村一校園所による「高山村一貫教育」、英語教育の推進、ICTを活用した学びの場
③ 地域活性化支援
　6次産業の推進、起業支援、村民参加型の地域づくり支援

【今後の主要課題及び目標等】

むらづくりにおける6つの基本方針により「笑顔で輝く高山村」を実現させる。
①はたらきふれあうむらづくり
②学び育てるむらづくり
③思いやりあふれるむらづくり
④自然とともに暮らすむらづくり
⑤安全･安心なむらづくり
⑥村民参加のむらづくり

【組織機構】

- 村　長
  - 副村長
    - 総務課
    - 住民課
    - 保健みらい課
    - 農林課
    - 建設課
    - 地域振興課
    - 税務会計課(税務)
  - 会計管理者
    - 税務会計課(出納)
- 教育委員会
  - 教育長
    - 教育課
- 議　会
  - 議会事務局
- 監　査
  - 監査委員事務局

団体コード：104299

25. 東吾妻町（ひがしあがつままち）

〒377-0892 吾妻郡東吾妻町大字原町1046番地

TEL 0279-68-2111
FAX 0279-68-4900

役場まで：JR吾妻線群馬原町駅 徒歩7分

町　長　中澤（なかざわ） 恒喜（つねのぶ）
期数 3 任期 R4.4.22
副町長　渡辺 三司

議　長　須崎 幸一 （議員任期R5.5.12）

町制施行日	平成18年3月27日	面 積	253.91 ㎢
H P	https://www.town.higashiagatsuma.gunma.jp/		
E-mail	info@town.higashiagatsuma.gunma.jp		

花：スイセン　木：ケヤキ　鳥：キジ

キャッチフレーズ ： 住民が誇りを持って暮らすまち ～ 東吾妻 きみと あなたと ～

【市町村のあらまし】

平成18年3月に、吾妻郡東村と吾妻町の1町1村が合併し東吾妻町となった。

県の中北に位置し、面積は253.91㎢。上毛三山のひとつ「榛名山」の北麓に位置し町域には戦国時代に真田氏の吾妻地方統治の拠点「岩櫃城」のあった岩櫃山や浅間隠山などがそびえるなど、周囲には1,000m級の峰々が連なっている。

名勝地吾妻渓谷を有する吾妻川をはじめ、温川、そこに流れ込む多くの渓流のほか、日本名水百選で知られる箱島湧水もあり、水と緑に恵まれた自然環境の豊かな町である。

【産業・経済】

農業では以前はこんにゃくが基幹作物であったが、価格の低迷や畜産基地建設事業などあり、養豚・養鶏の産出額が増加している。また、野菜・花きの耕種、りんご、ぶどうなどの観光農業も盛んである。

町の中央部を横断している国道145号（原町バイパス）には大型のスーパーが出店し、町内外からの買い物客で賑わっている。

【観光施設・公共施設等】

・東吾妻町コンベンションホール
・あづま温泉「桔梗館」
・道の駅あがつま峡（吾妻峡温泉「天狗の湯」、あがつまふれあい公園、農産物直売所「てんぐ」）
・温川キャンプ場（4月下旬～10月下旬・自粛あり）
・あづま森林公園キャンプ場（4月下旬～10月下旬・自粛あり）
・ホタル保護地（箱島）
・東吾妻町自転車型トロッコ「アガッタン」

【名勝・旧跡】

・吾妻峡
・岩櫃山
・岩櫃城跡
・大戸関所跡
・日本名水百選「箱島湧水」

【文化財】

・ハート形土偶
・原町の大ケヤキ
・木造馬頭観音立像
・蕨手刀
・長徳寺の欄間の彫刻
・正泉寺の鉄像

【伝統行事・伝統芸能】

・岩下祇園祭（7月）
・原町祇園祭（7月）
・麻ひき
・松谷神社のささら師子舞
・平五郎・高橋地区の百万遍
・菅原・持分・三島神社などの太々神楽
・箱島不動尊の例祭、甲波宿祢神社の御輿

【祭り・イベント等】（R3.9.1現在）

・鳥追い（1月）
・水仙まつり（4月・中止）
・原町安市（4月・中止）
・東吾妻ふるさと祭（9月・中止）
・東吾妻むかし道MTBライド(10月・延期（開催日未定）)
・大酉祭（12月）

【特産品・名物】

こんにゃく、イチゴ、りんご、みょうが、鶏卵、豚肉、切り花（水仙・スプレー菊）、ニジマス、箱島のホタル、デビルズタンバーガー

【国勢調査人口】

区分		H17.10.1	H22.10.1	H27.10.1
人口	男	8,184	7,558	6,774
	女	8,663	8,064	7,259
	計	16,847	15,622	14,033
世帯数		5,581	5,519	5,235
構成比	15歳未満	12.6 %	11.0 %	9.4 %
	15～64歳	58.3 %	57.5 %	54.4 %
	65歳以上	29.1 %	31.5 %	36.1 %

【人口及び有権者数】

区分	人口	有権者
男	6,533	5,692
女	6,729	5,879
計	13,262	11,571
世帯数	5,584 世帯	

※
人口及び世帯数は住民基本台帳（R3.1.1現在）に基づく数値である。
有権者はR32.6月登録日現在の選挙人名簿登録者数である。

【令和2年度土地利用の状況】

農　地	9.9 %	2,516 ha
宅　地	2.2 %	549 ha
山　林	61.9 %	15,712 ha
そ の 他	26.0 %	6,614 ha

【産業別就業者数】 (H27国調)

区　分	第1次産業	第2次産業	第3次産業	総数(分類不能含)
就業者(人)	1,139	1,774	4,192	7,119
構成比(%)	16.0	25.0	59.0	100.0

【普通会計予算規模】 (単位:百万円)

年度	当初予算額	増減率
1	8,295	0.8 %
2	8,172	△1.5 %
3	8,010	△2.0 %

【議会議員】

条例定数 ： 14 人	現員数： 14 人 (R3.5.1現在)

【職員数】 (R3.4.1現在)

一般行政	教育	消防	公営企業等	合計
116 人	52 人	0 人	24 人	192 人

【令和2年度の主な施策・事業】 (単位:百万円)

吾妻渓谷活性化対策事業	98
役場旧庁舎除却事業(新規)	111
路線バス対策事業(坂上地区・新規)	8
防災行政無線デジタル化事業	258
原町日赤医師確保対策補助金(新規)	15
給食費無償化事業	59
定住促進事業(住宅取得補助金)	10
農業水路等長寿命化・防災減災事業	2
上信自動車道関連事業	86
自立分散型エネルギー設備等導入推進事業(新規)	146

【令和3年度の主な施策・事業】 (単位:百万円)

道の駅トイレ整備事業(新規)	54
ICTを活用した多言語音声ガイド整備事業(新規)	3
地域公共交通計画策定事業(新規)	8
防災行政無線デジタル化事業	249
福祉医療事業(拡充)	107
給食費無償化事業	70
定住促進事業(移住コーディネーターほか)	6
社会教育施設整備事業	42
上信自動車道関連事業	45
木育事業(新規)	1

【特色ある施策・事業等】

まちづくりの最上位計画である『第2次総合計画』と、『町版第2期総合戦略』など諸計画をスムーズに進行し、町民と行政の"協働"によるまちづくりの実現に向け、施策分野の枠組みを越えた総合的かつ横断的な取り組みを展開

・町の主要課題である「人口減少社会」や「上信自動車道の開通」へ対応する4つの重点施策の推進
　① 生涯にわたる健やかで快適な暮らしを支える
　② 若い世代の移住・定住を進める
　③ 中山間地域の特性を活かした産業を創出する
　④ 住民と行政の協働により効率的な行財政運営を図る

【今後の主要課題及び目標等】

・行政改革の推進でムダのない町づくり
・子、孫、ひ孫が誇りを持って暮らしていける町づくり
・若者が定住し、子育てしやすい町づくり
・町民の健全な心と身体を守り、安全安心の町づくり
・教育環境を向上させ、歴史遺産の保全を図り、文化の香り高い町づくり
・農林業、商工業など活気あふれる産業振興で豊かな町づくり

【組織機構】

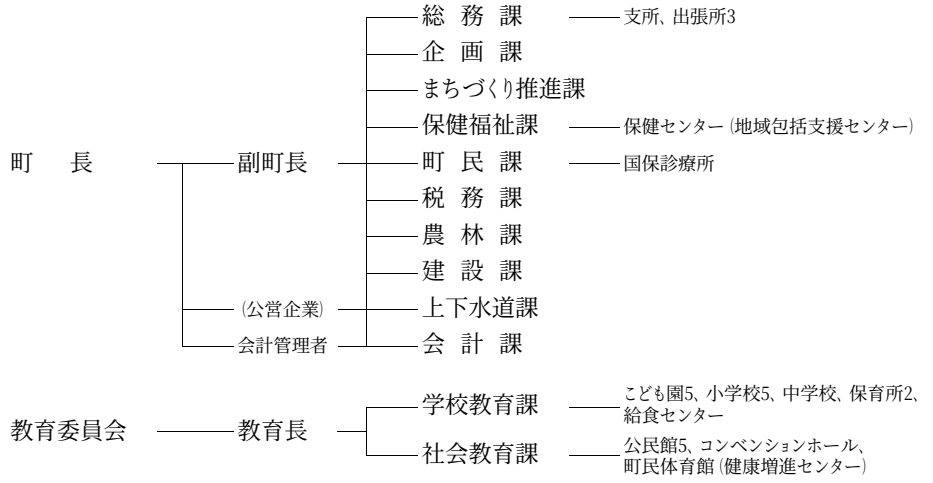

団体コード：104434

26. 片品村（かたしなむら）

〒378-0498 利根郡片品村大字鎌田3967の3

TEL 0278-58-2111
FAX 0278-58-2110

役場まで：関越自動車道沼田I.C車40分
上越新幹線上毛高原駅下車バス90分

村制施行日	明治22年4月1日	面 積	391.76 ㎢
H P	https://www.vill.katashina.gunma.jp/		
E-mail	soumu@vill.katashina.lg.jp		

村 長 梅澤（うめざわ） 志洋（ゆきひろ）
期数 1 任期 R3.11.12
副村長 金子 賢司

議 長 千明 道太 （議員任期R5.4.29）

花：みずばしょう　木：しらかば　鳥：やまどり

キャッチフレーズ ： 小さくても輝く尾瀬の郷・かたしなの実現へ

【市町村のあらまし】

片品村は、県の北東に位置し、北は新潟・福島、東は栃木の各県に接している。ラムサール条約に登録され、単独の国立公園となった尾瀬をはじめ、武尊山、白根山、至仏山など2,000m級の山々に囲まれた山地で、村の北東部は日光国立公園にも含まれている。四季を彩る山岳景観や、丸沼・菅沼の神秘的な湖を有する素晴らしい自然環境に加え、スキー場5ヵ所、温泉地が9ヵ所、平成の名水百選認定を記念した水場が10ヵ所あり、年間を通じて観光客は絶えない。

【産業・経済】

農業は、高原の気候を生かしてダイコン・トマトなどの野菜を中心に栽培されている。また、観光地としての特性を生かした観光農園の育成やグリーン・ツーリズムを推進している。工業はボタンの製造や、精密機械産業が盛んである。

多彩な自然を求める観光客が年間をとおして訪れる。温泉とのタイアップや観光標識の統一、施設の整備を図るなど、尾瀬を有する美しい村のイメージにふさわしい村づくりを行い、さらなる観光客の誘致に努めている。

【観光施設・公共施設等】

・スキー場5ヵ所（スノーパーク尾瀬戸倉・ホワイトワールド尾瀬岩鞍・かたしな高原スキー場・丸沼高原スキー場・オグナほたか）
・キャンプ場（武尊牧場キャンプ場・菅沼キャンプ村・丸沼高原オートキャンプ場・花咲森のキャンプ場・尾瀬高原オートキャンプ場・尾瀬いわくらキャンプ場・かたしな高原）
・日帰り温泉（花の駅片品「花咲の湯」・寄居山温泉ほっこりの湯）・他

【名勝・旧跡】

・尾瀬（尾瀬ヶ原・尾瀬沼・至仏山・アヤメ平）
・名山（上州武尊山・日光白根山・至仏山）
・水芭蕉群生地（越本水芭蕉の森）
・武尊牧場のレンゲツツジとブナ林
・ザゼンソウ群生地（針山・菖蒲沢）

【文化財】

・国天（特別天然記念物尾瀬）
・国無民（花咲の猿追い祭）
・国重（丸沼の堰堤）
・県天（武尊牧場レンゲツツジ群落・しばぎわの大イチイ・しばぎわのシナノ木・摺渕のヒメコマツ・金井沢のアカマツ・針山の天王ザクラ）
・県重（東小川大御堂の木造観音像）

【伝統行事・伝統芸能】

・どんどん焼き（1月14日）
・猿追い祭（旧暦9月の中の申）
・にぎりっくら（11月3日）
・尾瀬太鼓愛好会（平成3年設立）

【祭り・イベント等】（R3.6.1現在）

・レンゲツツジ祭り（6月中旬）
・至仏山山開き（7月1日）
・ふれあいバザール（7月上旬）
・尾瀬戸倉温泉納涼花火大会（7月31日）
・越本御神火祭（2月第1土曜日）

【特産品・名物】

・とうもろこし、トマト、だいこん、レタス、いんげん、みょうが、りんご、花豆、まいたけ、リンゴジュース、豆腐

【国勢調査人口】

区 分		H17.10.1	H22.10.1	H27.10.1
人口	男	2,644	2,366	2,111
	女	2,834	2,538	2,279
	計	5,478	4,904	4,390
世帯数		1,714	1,677	1,554
構成比	15歳未満	14.4 %	12.1 %	9.8 %
	15～64歳	58.2 %	58.8 %	55.7 %
	65歳以上	27.4 %	29.2 %	34.6 %

【人口及び有権者数】

区分	人 口	有権者
男	2,091	1,842
女	2,186	1,926
計	4,277	3,768
世帯数	1,696 世帯	

※
人口及び世帯数は住民基本台帳（R3.1.1現在）に基づく数値である。
有権者はR3.6月登録日現在の選挙人名簿登録者数である。

【令和2年度土地利用の状況】

農　地	2.7 %	1,060 ha
宅　地	0.5 %	200 ha
山　林	15.6 %	6,104 ha
その他	81.2 %	31,812 ha

【産業別就業者数】 (H27国調)

区　分	第1次産業	第2次産業	第3次産業	総数(分類不能含)
就業者(人)	526	454	1,514	2,512
構成比(%)	21.1	18.2	60.7	100.0

【普通会計予算規模】 (単位:百万円)

年度	当初予算額	増減率
1	3,529	△ 14.6 %
2	3,423	△ 3.0 %
3	3,420	△ 0.1 %

【議会議員】

条例定数 ： 12 人	現員数： 12 人 (R3.5.1現在)

【職員数】 (R3.4.1現在)

一般行政	教育	消防	公営企業等	合計
63 人	11 人	0 人	10 人	84 人

【令和2度の主な施策・事業】 (単位:百万円)

村税事務	16
健康増進の推進	22
中学生海外派遣事業	4
防災行政無線設置管理	95
道路橋梁修繕工事	53
OZEアカペラファンタジーフェス	6

【令和3年度の主な施策・事業】 (単位:百万円)

交流連携拠点事業	12
新型コロナウイルスワクチン接種事業	17
中学生海外派遣事業	8
アシストスーツ購入補助事業	4
細工屋橋の修繕工事	95
越本ミズバショウの森整備事業	18

【特色ある施策・事業等】

①尾瀬の郷構想

恵まれた自然条件や観光の取組の歴史を活かし、観光と農業などの新たな展開を図り、次代を担う子どもたちの育成を進めるとともに、互いに支えあい、楽しく、心豊かで安心して暮らせる村づくりを推進する。

②村内小学校6年生と千葉県銚子市明神小学校との交歓分宿事業

③村内中学生の台湾埔心郷との教育交流

【今後の主要課題及び目標等】

・自主・自立のむらづくり
・安心して暮らせるむらづくり
・豊かな心を育むむらづくり
・快適で安全なむらづくり
・若者がいきいきと働くむらづくり

【組織機構】

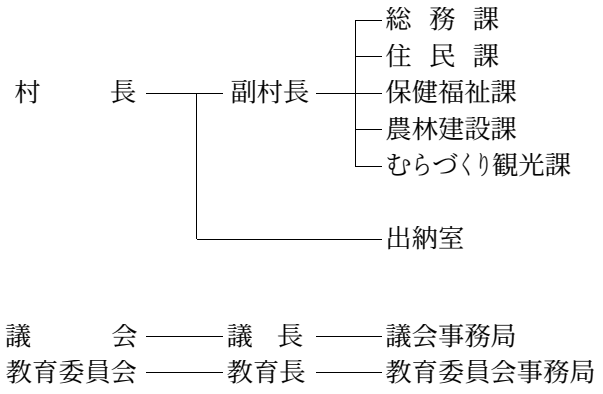

団体コード:104442	〒378-0101 利根郡川場村大字谷地2390番地2	
# 27. 川場村	TEL 0278-52-2111 FAX 0278-52-2333	役場まで:関越自動車道沼田I.C車15分 JR上越線沼田駅下車30分

村 長 外山 京太郎 期数 2 任期 R5.4.26 副村長 宮内 実 議 長 角田 文雄(議員任期R5.4.29)	村制施行日	明治22年4月1日	面 積 85.25 k㎡
	H P E-mail	https://www.vill.kawaba.gunma.jp/ office-kwb-2390-2ks@vill.kawaba.gunma.jp	
	花:しゃくなげ	木:ひめこまつ	鳥:ー

キャッチフレーズ : 田園理想郷

【市町村のあらまし】

川場村は、武尊山の南麓に広がる自然豊かな農山村である。村内には源を有する一級河川が4本、各地区の山裾からは武尊山の伏流水が湧き出ており、川の多い場所であることが村名の由来である。また川場温泉など六つの温泉が古来より村を潤している。

村では、「農業プラス観光」の基本施策に「林業」をプラスし、環境に配慮したむらづくりを推進している。また、1981年に東京都世田谷区と「縁組協定」を締結し、都市と農村が相互理解の上、交流連携を深め、全国的にも先進的な取組として評価されている。

【産業・経済】

農業では、米・果樹・こんにゃくを中心に栽培している。特に米については、川場産こしひかり「雪ほたか」の名称でブランド化され、全国的に知名度が向上している。

また、村の83%を占める森林を活用するため、木材コンビナート事業を開始し、製材所・木材チップを燃料とするバイオマス発電所・発電所の廃熱を活用した温室農業でいちごを栽培している。

道の駅川場田園プラザをはじめ、川場スキー場・世田谷区民健康村施設には、年間200万人を超える観光入込客があることから、直売や観光産業育成を推進している。

【観光施設・公共施設等】

・ホテル田園プラザ
・道の駅川場田園プラザ(地ビールレストラン武尊、そば処虚空蔵、ファーマーズマーケット、ミート工房、ミルク工房、チーズ工房、ピザハウス、カフェ・ド・カンパーニュ、あかくら、田園プラザベーカリー、麺屋川匠、カワバプレミア、かわばんち、ソフトクリームカウベル)
・川場スキー場
・川場村歴史民俗資料館

【名勝・旧跡】

・武尊山
・赤倉渓谷
・天神城址

【文化財】

・川場村歴史民俗資料館(国登録有形文化財)
・木造仏種慧済禅師坐像(県指定重文)
・木造広円明鑑禅師坐像(県指定重文)
・木造釈迦如来座像(県指定重文)
・吉祥寺のヒメコマツ(県指定天然記念物)
・吉祥寺山門(村重文)
・十六羅漢像(村重文)
・遠堂の岩観音(村重文)
・武尊神社(村重文)
・能満山虚空蔵堂(村重文)

【伝統行事・伝統芸能】

・門前春駒(県指定重要無形民俗文化財)2月11日
・萩室獅子舞
・繭かき唄

【祭り・イベント等】(R3.6.1現在)

・どんど焼き(1月)・春駒、ふじやま竹灯籠まつり(2月)
・武尊山山開き(6月)
・川場まつり、花火大会(7月・中止)
・スカイビュートレイル(9月・中止)、文化祭(11月)

【特産品・名物】

・米・りんご・ブルーベリー・いちご・こんにゃく
・地酒・地ビール・ヨーグルト・ジュース・ジャム
・ハムソーセージ・アップルパイ・フレッシュチーズ・生品等

【国勢調査人口】

区 分		H17.10.1	H22.10.1	H27.10.1
人口	男	1,948	1,802	1,661
	女	2,231	2,096	1,986
	計	4,179	3,898	3,647
世帯数		949	974	980
構成比	15歳未満	12.3 %	12.2 %	11.7 %
	15～64歳	50.5 %	50.1 %	47.5 %
	65歳以上	37.2 %	37.7 %	40.8 %

【人口及び有権者数】

区分	人 口	有権者
男	1,548	1,295
女	1,671	1,431
計	3,219	2,726
世帯数	1,128 世帯	

※
人口及び世帯数は住民基本台帳(R3.1.1現在)に基づく数値である。
有権者はR3.6月登録日現在の選挙人名簿登録者数である。

【令和2年度土地利用の状況】

農　地	6.4 %	549 ha
宅　地	1.3 %	108 ha
山　林	12.4 %	1,055 ha
その他	79.9 %	6,813 ha

【産業別就業者数】 (H27国調)

区　分	第1次産業	第2次産業	第3次産業	総数(分類不能含)
就業者(人)	438	356	876	1,671
構成比(%)	26.2	21.3	52.5	100.0

【普通会計予算規模】 (単位:百万円)

年度	当初予算額	増減率
1	3,076	6.8 %
2	2,901	△ 5.7 %
3	3,601	24.1 %

【議会議員】

条例定数 ： 10 人	現員数： 10 人 (R3.5.1現在)

【職員数】 (R3.4.1現在)

一般行政	教育	消防	公営企業等	合計
45 人	7 人	0 人	7 人	59 人

【令和2年度の主な施策・事業】 (単位:百万円)

村道谷地生品線道路改良事業	329
地方創生応援税制補助事業	51
新拠点構想設計等委託事業	50
橋梁長寿命化事業	42
多面的機能支払交付金事業	18
公営牧場用地購入事業	16
中学生海外派遣交流事業	14

【令和3年度の主な施策・事業】 (単位:百万円)

役場庁舎建設事業	611
新拠点構想用地購入事業	400
上宿原地区土地改良事業	76
橋梁長寿命化事業	42
ロータリー除雪機購入事業	32
林業成長産業化地域創出モデル事業	25
新型コロナウイルスワクチン接種事業	22

【特色ある施策・事業等】

①自然再生可能エネルギーの活用事業
②村内中学生を対象とした国際交流事業
③後山再生プロジェクト
④景観形成団体
⑤子育て支援金支給事業
⑥移住・定住支援事業

【今後の主要課題及び目標等】

①役場新庁舎等拠点施設整備
②小中一貫教育の推進
③世田谷区との交流活動の拡大・深化
④地域資源活用の循環型社会の構築
⑤美しいむらづくりの推進
⑥川場ブランドの確立
⑦森林、農地の保全
⑧スポーツ交流の推進
⑨移住・定住の推進と支援

【組織機構】

- 村　長
  - 副村長
    - 総務課
    - 住民課
    - 健康福祉課
    - むらづくり振興課
    - 田園整備課
  - 出納室
- 教育委員会
  - 教育長
    - 教育委員会事務局
    - 文化会館
    - 給食センター
    - 小学校
    - 中学校
    - 歴史民俗資料館
- 議　会
  - 議会事務局

団体コード:104485	〒379－1298 利根郡昭和村大字糸井388番地	
28. 昭和村（しょうわむら）	TEL 0278-24-5111 FAX 0278-24-5254	役場まで:関越自動車道昭和I.Cより車で10分、JR上越線岩本駅より車で10分、JR上越線沼田駅より車で15分、上越新幹線上毛高原駅より車で30分

村 長 堤盛吉（つつみもりよし） 期数 3 任期 R6.5.30 副村長 角田 正良 議 長 藤井 貞充（議員任期R4.12.10）	村制施行日	昭和33年11月1日	面 積 64.14 ㎢
	H P	https://www.vill.showa.gunma.jp/	
	E-mail	soumu@vill.gunma-showa.lg.jp	
	花:つつじ	木:さくら	鳥:きじ

キャッチフレーズ ： みんなでつくろう 元気な昭和村

【市町村のあらまし】

昭和村は、昭和33年に久呂保村と糸之瀬村が合併して誕生し、平成30年11月に合併60周年を迎えた。本村は赤城山の北西麓に広がる広大な農地を有し、農業を基幹産業とした純農村地帯である。利根川や片品川が四季折々に姿を変え、四季を肌で実感することができる自然豊かな村でもあり、年間を通じて生産される多くの農産物は、首都圏の食卓を賑わしている。

これからは、豊かな野菜の食文化を創造・発信できる村、住んでみたいと感じる村を目指し、村の将来像を計画目標に「みんなでつくろう元気な昭和村」とし、豊かな大地に根を張った、心やさしく行政と住民が協働した村づくりを進める。

【産業・経済】

本村では、準高冷地の特性を生かし、コンニャクやレタスなどの高原野菜を中心に、りんご等の果樹、花き、酪農・畜産など幅広い生産活動が行われており、農業立村という特性を生かした『農村産業』の確立を図っている。

また一方で、商工業についても、昭和インターチェンジ隣接の関屋工業団地に進出した優良企業等に対する支援と道の駅の集客力の向上を図り、農・商・工、バランスの取れた村づくりを進める。

【観光施設・公共施設等】

- 昭和の湯
- 赤城山船ヶ鼻登山道
- 昭和の森ゴルフ場
- 道の駅「あぐりーむ昭和」（H23.7.30ｵｰﾌﾟﾝ）
- 多目的屋内運動場
- 総合運動公園
- ふれあいグリーンパーク
- 千年の森サッカー場

【名勝・旧跡】

- 阿岨城跡
- 長井坂城跡
- 森下城跡
- 鍛屋地古墳

【文化財】

- 雲昌寺の大ケヤキ
- 武尊神社舞殿
- 中棚遺跡
- 円乗院の宝篋印塔
- 清水の松尾観世音
- 田岸の宝篋印塔

【伝統行事・伝統芸能】

- 永井箱根神社の太々神楽
- なんまいだ（百万遍）
- どんど焼き（道の駅、各地区）
- 節分豆まき（道の駅、遍照寺）

【祭り・イベント等】（R3.9.1現在）

- 諏訪祭り（川額八幡宮・大森神社） （9・10月中止）
- 昭和の秋まつり （10月・中止）
- ウィンターフェスティバル （2月）
- 「昭和の日」記念イベント （4月・中止）
- 河岸段丘ハーフマラソン （5月・中止）
- レタスまつり（道の駅） （6月）
- とうもろこしまつり（道の駅） （8月）
- こんにゃく収穫まつり（道の駅） （11月）

【特産品・名物】

- こんにゃくいも
- 高原野菜（レタス、ほうれん草など）

【国勢調査人口】

区 分		H17.10.1	H22.10.1	H27.10.1
人口	男	3,793	3,744	3,661
	女	3,990	3,876	3,686
	計	7,783	7,620	7,347
世帯数		2,269	2,429	2,476
構成比	15歳未満	13.7 %	13.4 %	12.6 %
	15～64歳	61.1 %	61.3 %	59.0 %
	65歳以上	25.3 %	25.3 %	28.5 %

【人口及び有権者数】

区分	人 口	有権者
男	3,594	2,846
女	3,592	2,893
計	7,186	5,739
世帯数	2,739 世帯	

※
人口及び世帯数は住民基本台帳（R3.1.1現在）に基づく数値である。
有権者はR3.6月登録日現在の選挙人名簿登録者数である。

【令和2年度土地利用の状況】

農　地	41.9 %	2,687 ha
宅　地	4.9 %	314 ha
山　林	12.8 %	822 ha
その他	40.4 %	2,590 ha

【産業別就業者数】 (H27国調)

区　分	第1次産業	第2次産業	第3次産業	総数(分類不能含)
就業者(人)	1,936	685	1,620	4,250
構成比(%)	45.6	16.2	38.2	100.0

【普通会計予算規模】 (単位:百万円)

年度	当初予算額	増減率
1	3,986	2.7 %
2	4,375	9.8 %
3	4,950	13.1 %

【議会議員】

条例定数 : 12 人　現員数 : 11 人　(R3.5.1現在)

【職員数】 (R3.4.1現在)

一般行政	教育	消防	公営企業等	合計
68 人	14 人	0 人	7 人	89 人

【令和2年度の主な施策・事業】 (単位:百万円)

庁舎建設に係る実施設計業務委託事業	60
多面的機能支払交付金事業	84
英語教育充実費(ALT・中学生海外派遣)	18
第二保育園トイレ改修事業	13
小中学校トイレ洋式化事業	15
総合運動公園リニューアル事業	15
世界で戦えるこんにゃく総合対策事業	89
橋梁維持管理事業	23
各種がん検診等委託事業	16

【令和3年度の主な施策・事業】 (単位:百万円)

新庁舎建設事業	800
行政区管理事業(住民センター建設)	26
誕生祝金事業	5
給食費一部補助・英語検定受験料補助	7
新婚生活支援・移住支援補助事業	2
健康づくり推進事業(健康ポイント)	2
予防接種委託助成事業	14
「野菜王国・ぐんま」強化対策事業	70
新築住宅・住宅リフォーム補助金交付事業	14

【特色ある施策・事業等】

・国際交流　(オレゴン州イーグルポイント市との交流)
・「昭和の秋まつり」8,000人分のこんにゃく大鍋無料配布
・河岸段丘ハーフマラソン(例年およそ1,500人参加)
・村内バレーボール大会　(およそ70チームが参加)
・横浜市、取手市、玉村町と友好交流協定等締結
・緊急事態発生時にFMラジオ運用
・「日本で最も美しい村」連合加盟(平成21年10月)
・「昭和村ふるさと大使」事業(50名委嘱)
・道の駅「あぐりーむ昭和」(平成23年7月30日オープン)
・桜等の景観づくり(長者の原結婚の森)

【今後の主要課題及び目標等】

村の将来像「みんなでつくろう元気な昭和村」の実現にむけて、村民と行政が連携し、戦略的・重点的にむらづくりを進める。

①みんなで進める自主・協働のむらづくり
②子育て応援・教育重視のむらづくり
③みんないきいき スポーツ・文化のむらづくり
④生涯安心 健康福祉のむらづくり
⑤農業を基幹に元気産業のむらづくり
⑥安全で生活便利なむらづくり
⑦緑に包まれた人にやさしいむらづくり

【組織機構】

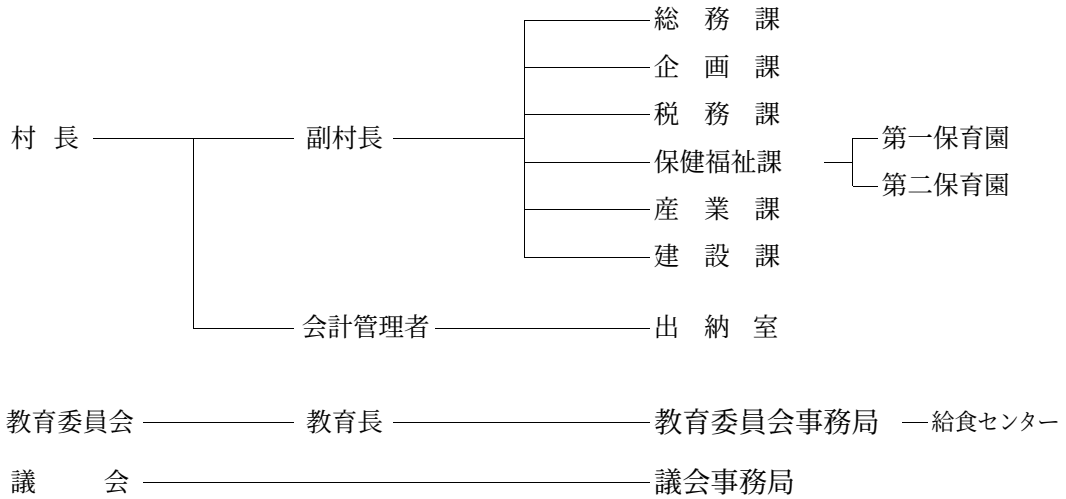

団体コード:104493	〒379-1393 利根郡みなかみ町後閑318番地	
29. みなかみ町	TEL 0278-62-2111 FAX 0278-62-2291	役場まで:JR後閑駅徒歩1分

町制施行日	平成17年10月1日	面 積	781.08 ㎢
H P E-mail	https://www.town.minakami.gunma.jp/ office-soumu@town.minakami.gunma.jp		

町 長 鬼頭(きとう) 春二(はるじ)
期数 1 任期 R4.10.27
副町長 宮崎 育雄

議 長 山田 庄一 (議員任期R4.9.8)

花:やまぶき 木:ぶな 鳥:うぐいす

キャッチフレーズ : 水と森林と人を育む 利根川源流のまち みなかみ

【市町村のあらまし】

県の最北端に位置し、谷川岳、平ヶ岳、三国山などで新潟県との県境を画している。東京からの直線距離は約150㎞であり、JR上越線・上越新幹線・関越自動車道・国道17号が通り、アクセスに恵まれている。中でも上越新幹線は東京駅～上毛高原駅間を片道最速66分と短時間で行き来できる。

北部は谷川岳など豊かな山々に囲まれた山岳地帯が広がり、南部は谷川連峰に源を発する利根川の清涼な水が農作物を育む地帯が形成されている。また、利根川の源流として7つのダムが設置され、東京をはじめとする首都圏の経済や生活を維持する大切な水源地域となっている。スケールの大きい自然は、昭和24年に上信越高原国立公園に指定された。

平成29年6月にはユネスコ生物圏保存地域に「みなかみユネスコエコパーク」として登録され、また、令和元年7月には「SDGs未来都市」に選定された。首都圏からのアクセスがよく、豊かで貴重な自然の恵みを感じることのできる観光地として大きな潜在的可能性を秘めている。

【産業・経済】

首都圏から比較的近い距離にある雄大な自然環境と豊富な温泉群を有しており、恵まれた交通網と豊かな自然を背景に観光と農業を融合したまちづくりを進めてきた中で、災害に強い地理的要件を活かして製造業を中心とした第2次産業企業などの誘致も進めている。産業別構造は主要産業が観光サービス等の第3次産業。次いで製造業や建設業などの第2次産業、農林業などの第1次産業となっている。

【観光施設・公共施設等】

たくみの里・みなかみフルーツランドモギトーレ・三峰の湯・遊神館・まんてん星の湯・上牧風和の湯・湯テルメ谷川・ふれあい交流館・真沢の森(宿泊、日帰)・みなかみ水紀行館・清流公園・矢瀬親水公園・月夜野はーべすと・赤沢スキー場

【名勝・旧跡】

谷川岳(一ノ倉沢、マチガ沢、天神平)・武尊山・奥利根水源の森・諏訪峡・照葉峡・裏見の滝・藤原湖・洞元湖・奥利根湖・ならまた湖・赤谷湖・平標山、三国山の高山植物・相俣(謙信)のさかさザクラ・三国古戦場・不動滝(別名綾織滝)・上津のうばザクラ・黒岩渓谷(黒岩八景)・大峰沼

【文化財】

旧雲越家住宅、旧戸部家住宅、泰寧寺、旧大庄屋役宅、子持神社、小川島歌舞伎舞台、法師長寿館、矢瀬遺跡、名胡桃城址、梨の木平敷石住居跡、明徳寺木造聖観音坐像、モリアオガエル繁殖地(大峰山、水上)、上津のうばザクラ、村主の大ケヤキ、相俣(謙信)のさかさザクラ、入須川のヒカリゴケ、川手山洞窟群ズニ石、水上石器時代住居跡、綱子の宝篋印塔、ユビソヤナギ群落

【伝統行事・伝統芸能】

太々神楽(村主八幡神社・小松八幡宮・布施稲荷神社・小川神社・月夜野神社・谷川冨士浅間神社・新巻日枝神社・小仁田大峰神社・小高諏訪神社・熊野神社・猿ヶ京神明神社/4月、粟沢武尊神社/5月、猿ヶ京神明神社/12月)、獅子舞(永井十二神社/4月、羽場日枝神社/5月、藤原諏訪神社/8月)、古馬牧の人形浄瑠璃(5月)、ヤッサ祭り(9月)、三重院の火渡り(4月)

【祭り・イベント等】(R3.6.1現在)

茂左衛門地蔵尊縁日(春分の日・中止、秋分の日)・平標山山開き(5月・中止)・武尊山山開き(6月・中止)・月夜野ホタル観賞の夕べ(6月・中止)、谷川岳山開き(7月)・たくみの里ほたる鑑賞の夕べ(7月・中止)・利根川源流まつり(7月・中止)、赤谷湖上花火大会(8月・中止)・サロモン藤原湖マラソン(8月・中止)、おいで祭り(9月・調整中)、天空のナイトクルージング(4月～5月、9月～11月)、たくみの里豊楽祭り(10月)、茂左衛門地蔵尊千日堂(2月)・市兵衛地蔵尊節分会(2月)、ゆびそ温泉雪像祭り(3月)

【特産品・名物】

お米(水月夜)・リンゴ(ぐんま名月)・さくらんぼ・イチゴ・トマト・山菜・キノコ(菌床まいたけ/すくよか、菌床生しいたけ/命みこと)・温泉饅頭・そば・うどん・飲むヨーグルト・木工品

【国勢調査人口】

区 分		H17.10.1	H22.10.1	H27.10.1
人口	男	11,173	10,199	9,298
	女	12,137	11,146	10,049
	計	23,310	21,345	19,347
世帯数		8,021	7,864	7,594
構成比	15歳未満	12.9 %	11.0 %	9.3 %
	15～64歳	58.3 %	57.3 %	54.2 %
	65歳以上	28.8 %	31.6 %	36.5 %

【人口及び有権者数】

区 分	人 口	有 権 者
男	8,938	7,742
女	9,344	8,244
計	18,282	15,986
世 帯 数	7,920 世 帯	

※
人口及び世帯数は住民基本台帳(R3.1.1現在)に基づく数値である。
有権者はR3.6月登録日現在の選挙人名簿登録者数である。

【令和2年度土地利用の状況】

農　地	3.1 %	2,437 ha
宅　地	0.9 %	685 ha
山　林	10.8 %	8,458 ha
そ の 他	85.2 %	66,528 ha

【産業別就業者数】 (H27国調)

区　分	第1次産業	第2次産業	第3次産業	総数(分類不能含)
就業者(人)	1,036	2,064	6,876	10,007
構成比(%)	10.4	20.7	68.9	100.0

【普通会計予算規模】 (単位：百万円)

年度	当初予算額	増減率
1	13,680	△ 1.3 %
2	14,210	3.9 %
3	14,100	△ 0.8 %

【議会議員】

条例定数 ： 18 人	現員数： 17 人　(R3.5.1現在)

【職員数】 (R3.4.1現在)

一般行政	教育	消防	公営企業等	合計
155 人	35 人	0 人	25 人	215 人

【令和2年度の主な施策・事業】 (単位：百万円)

学童クラブ整備事業	32
消防団運営事業	65
谷川岳ｲﾝﾌｫﾒｰｼｮﾝｾﾝﾀｰ周辺整備事業	33
かわまちづくり事業	7
空家等対策推進事業	14
地域ポイントシステム運営・活用事業	29
小中学校統合推進事業	489
公立学校情報機器整備事業	55
学校情報通信ﾈｯﾄﾜｰｸ環境施設整備事業	58
後閑駅舎活用事業	35

【令和3年度の主な施策・事業】 (単位：百万円)

防災行政無線整備事業	278
都市計画道路整備事業	298
森林活用等推進事業	15
森林環境保全事業	6
小中学校統合推進事業	188
スクールバス整備事業	26
GIGAスクール構想推進事業	11
移住定住促進住宅整備事業	53
後閑駅舎活用事業(後閑駅学習室)	3
不妊治療費等助成事業	3

【特色ある施策・事業等】

・大学生等新幹線通学費補助金交付事業

大学等への進学を契機とする町外転出を抑制し、地域に暮らし続けることにより地域活動等への参加を促進し、地域の担い手となる者を育むため、町内から群馬県外の大学等に新幹線で通学する学生に対し、補助金を交付する。

・新幹線通勤費補助金交付事業

町への移住を促進し定住人口の増加を図るため、町へ転入し、新幹線を利用して県外へ通勤するものに対し、補助金を交付する。

・ローカルベンチャー創出・育成支援事業

みなかみ町のまち・ひと・しごと創生総合戦略の基本目標である雇用創出、新しい人の流れを推進するため、主に首都圏・都市部において地方創業・起業に関心を持つ者に向け、新たな価値観で地域資源を利活用したビジネスにチャレンジできる環境を整備するとともに、地域に根付いて地域の将来を担うビジネスを展開する創業・起業する者の発掘・育成を図ることを目的とする。

【今後の主要課題及び目標等】

第2次みなかみ町総合計画　基本目標

Ⅰ　誰もが安心でき安全でゆとりを感じるまち
Ⅱ　豊かな自然と共生するまち
Ⅲ　活力にあふれるまち
Ⅳ　豊かな心と文化を育むまち
Ⅴ　地域をささえるひとづくり
Ⅵ　効率的で効果的な行政運営

【組織機構】

- 町　長
  - 副町長
    - 総務課
      - 水上支所
      - 新治支所
    - 総合戦略課
    - 税務課
    - 町民福祉課
    - 子育て健康課
    - 生活水道課
    - 農林課
    - 観光商工課
    - 地域整備課
  - 会計管理者
    - 会計課
- 議　会
  - 議長
    - 議会事務局
- 教育委員会
  - 教育長
    - 学校教育課
    - 生涯学習課

団体コード:104647	〒370－1192 佐波郡玉村町大字下新田201番地	
30. 玉村町（たまむらまち）	TEL 0270-65-2511 FAX 0270-65-2592	役場まで:永井バス前橋駅発玉村町役場・新町駅行玉村町役場入口下車、新町駅発玉村町役場・前橋公園行玉村町役場入口下車

町　長 石川（いしかわ） 眞男（まさお） 期数 1 任期 R6.1.31 副町長 古橋 勉 議　長 三友 美恵子 (議員任期R3.10.22)	町制施行日	昭和32年8月1日	面 積 25.78 ㎢
	H P E-mail	https://www.town.tamamura.lg.jp/ iken@town.tamamura.lg.jp	
	花:バラ(マリアカラス)　木:モクセイ　鳥:ー		

キャッチフレーズ ： 暮らすなら、ここがいい。

【市町村のあらまし】

県南部の平坦地に位置し、都心から100㎞圏内にあり、主要都市に囲まれるという立地により都市化が進むも、水と緑に恵まれた自然を残している。

関越自動車道の高崎玉村スマートICや国道354号の全線開通に伴い、県内有数の交通利便性に優れた地域になると共に、現在玉村町文化センター周辺に住宅団地を造成しハウスメーカーにより販売しており、県内の主要都市を繋ぐ恵まれた環境により、更なる発展が期待される。

平成27年5月31日には「道の駅玉村宿」がオープンし、新たな観光、交流の拠点として賑わっている。

【産業・経済】

農業では、町の面積の約4割が耕地で、うち8割を占める水田では米麦の二毛作が行なわれている。また、野菜のハウス栽培や露地栽培も盛んで、きゅうり、なす、春菊、セルリー、ブロッコリーなどが主に栽培されている。

工業では、工業団地を中心に金属、電気機器、プラスチックなど多様な製品を製造している。

商業では近年、幹線道沿いに大型店やスーパーマーケット、飲食店などが多く出店している。

【観光施設・公共施設等】

文化センター（大・小ホール等）、歴史資料館、図書館
B＆G海洋センター（温水プール）、社会体育館
総合運動公園（陸上競技場・野球場・テニスコート等）
北部公園（多目的広場・サッカー場・バラ園）
東部スポーツ広場（多目的広場・バーベキュー場等）
岩倉自然公園（野球場・キャンプ場・バーベキュー場・グランドゴルフ場・水辺の森等）
住民活動サポートセンター「ぱる」
道の駅「玉村宿」　玉村町勤労者センター
まちなか交流館

【名勝・旧跡】

斎藤宜義の墓（県指定史跡）
五料関所跡門柱礎石・井戸（町史跡）
木島本陣跡歌碑（町史跡）
梨ノ木山古墳（町史跡）
軍配山古墳（町史跡）

【文化財】

玉村八幡宮本殿（国指定重要文化財）
重田家住宅(国登録有形文化財)
玉村八幡宮末社国魂神社（国登録有形文化財）
渡邉家文書「三右衛門日記」（県指定重要文化財）
小泉長塚1号古墳出土品一括（県指定重要文化財）
小泉大塚越3号古墳出土品一括（県指定重要文化財）
井田家住宅（町重要文化財）

【伝統行事・伝統芸能】

樋越神明宮の春鍬祭（2月11日・国指定重要無形民俗文化財）
五料の水神祭（7月下旬・県指定重要無形民俗文化財）
稲荷神社獅子舞（2月11日・町重要無形民俗文化財）
すみつけ祭（2月11日・町重要無形民俗文化財）

【祭り・イベント等】(R3.6.1現在)

たまむら花火大会（7月・中止）
ふるさとまつり（7月・中止）
産業祭（11月）

【特産品・名物】

きゅうり、なす、春菊、セルリー、小麦
ブロッコリー、米

【国勢調査人口】

区分		H17.10.1	H22.10.1	H27.10.1
人口	男	18,611	18,388	17,920
	女	19,557	19,148	18,734
	計	38,168	37,536	36,654
世帯数		13,459	13,857	14,337
構成比	15歳未満	17.7 %	14.8 %	12.4 %
	15～64歳	69.5 %	69.0 %	66.1 %
	65歳以上	12.7 %	16.2 %	21.5 %

【人口及び有権者数】

区分	人口	有権者
男	18,004	14,933
女	18,294	15,390
計	36,298	30,323
世帯数	15,712 世帯	

※
人口及び世帯数は住民基本台帳（R3.1.1現在）に基づく数値である。
有権者はR3.6月登録日現在の選挙人名簿登録者数である。

【令和2年度土地利用の状況】

農　地	37.6 %	970 ha
宅　地	28.9 %	744 ha
山　林	0.0 %	0 ha
そ の 他	33.5 %	864 ha

【産業別就業者数】 (H27国調)

区　分	第1次産業	第2次産業	第3次産業	総数(分類不能含)
就業者(人)	520	6,105	11,863	19,099
構成比(%)	2.8	33.0	64.2	100.0

【普通会計予算規模】 (単位:百万円)

年度	当初予算額	増減率
1	10,945	0.5 %
2	10,900	△0.4 %
3	11,700	7.3 %

【議会議員】

条例定数 ： 13 人	現員数： 13 人 (R3.5.1現在)

【職員数】 (R3.4.1現在)

一般行政	教育	消防	公営企業等	合計
175 人	36 人	0 人	27 人	238 人

【令和2年度の主な施策・事業】 (単位:百万円)

大学等連携事業	1
小さな映画上映会	1
ダイヤモンド婚・金婚祝記念式典	1
子育て世代包括支援センター事業	1
産婦健康診査・産後ケア事業	3
新規民間保育所整備事業	169
文化センター周辺まちづくり事業	77
高崎・玉村スマートIC北地区開発	1
緊急防災・減災対策事業	28
小中学校ICT教育推進事業	3

【令和3年度の主な施策・事業】 (単位:百万円)

玉村町魅力発信機構	6
保育所・幼稚園等の第2子保育料及び副食費の無償化	44
生活困窮者自立支援事業	5
陣痛タクシー事業	0
道の駅玉村宿駐車場拡張事業	48
高崎玉村スマートIC周辺地区まちづくり事業	19
文化センター周辺町づくり事業	42
上陽分団詰所建設事業	4
キャリア・サポート・スタッフ配置事業	3
社会体育館長寿命化改修事業	410

【特色ある施策・事業等】

新型コロナウイルスワクチン接種対策事業
出産子育て応援特別給付金支給事業
町内飲食店新型コロナウイルス感染症対策支援事業
ＳＴＯＰ！コロナ差別対策運動
会計年度任用職員緊急雇用対策事業
防災備蓄倉庫管理事業
災害情報一斉伝達・収集システム
結婚新生活支援事業
小中学校ICT教育推進事業

【今後の主要課題及び目標等】

① 高崎玉村スマートインターチェンジや東毛広域幹線道路を活用したまちづくり
② 3市に囲まれた地域特性を活かしたまちづくり
③ 道の駅玉村宿を活かしたまちづくり
④ 民間と連携したまちづくり
⑤ リデザインを重視したまちづくり
⑥人口減少対策
⑦国際教育特区を生かしたまちづくり
⑧子育て世代に優しいまちづくり

【組織機構】

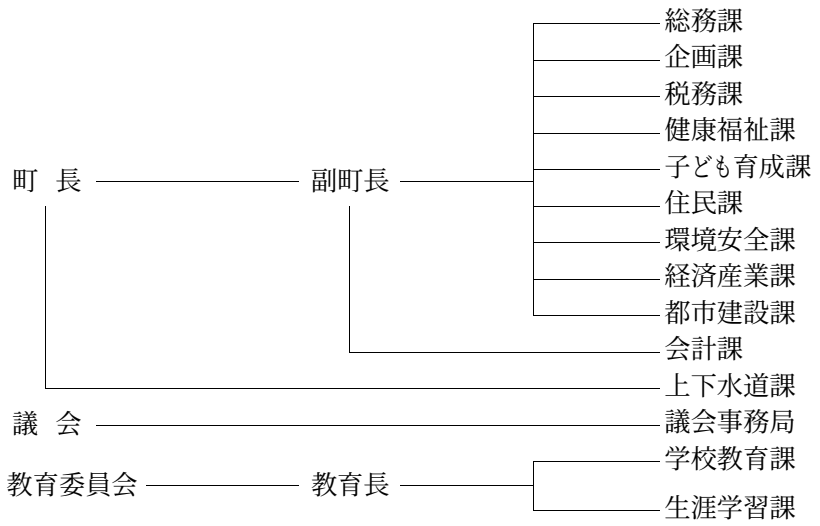

団体コード：105210

31. 板倉町（いたくらまち）

〒374－0192　邑楽郡板倉町大字板倉2682番地1

TEL　0276-82-1111
FAX　0276-82-1300

役場まで：東武日光線板倉東洋大前駅から車で10分

町　長　栗原（くりばら）　実（みのる）
期数　4　任期　R6.11.16
副町長　中里　重義

議　長　今村　好市　（議員任期 R5.4.30）

町制施行日	昭和30年2月1日	面　積	41.86 ㎢
H　P	https://www.town.itakura.gunma.jp/		
E-mail	info@town.gunma-itakura.lg.jp		

花：サクラ　　木：モクセイ　　鳥：ヒバリ

キャッチフレーズ　：　地域で支え合う　安全なまち　いたくら

【市町村のあらまし】

県の最東南端に位置し、南に利根川、北に渡良瀬川、東を渡良瀬遊水地に囲まれ、水の豊かな美しい自然に恵まれる町。平成23年に利根川・渡良瀬川合流域の水場景観が国の重要文化的景観に選定され、平成24年に渡良瀬遊水地がラムサール条約湿地に登録されるなど、環境への評価が高まっている。

また、都心から60km圏内であり、東北道が直近を通り、東武日光線板倉東洋大前駅があるなど、生活や産業の面でも交通の便の良い立地となっている。

これらの環境や立地などの資源をいかし、ニュータウン開発に取り組み、揚舟などの観光事業や企業誘致などの産業振興も進めている。

【産業・経済】

基幹産業である農業は、水稲と施設野菜が中心で、米は県内一の早場米として、またキュウリは全国有数の生産地として、首都圏近郊の立地と交通を生かし、大消費地へ鮮度よく出荷される。その他、担い手による小麦の団地化、飼料用イネの作付けにも積極的に取り組んでいる。また、企業や商業施設誘致に即応する体制強化を進めている。

【観光施設・公共施設等】

・群馬の水郷公園（揚舟　谷田川めぐり）
・天神池公園
・板倉グライダー滑空場
・板倉ゴルフ場
・わたらせ自然館
・文化財資料館
・三県境

【名勝・旧跡】

・渡良瀬遊水地
・雷電神社
・高鳥天満宮

【文化財】

・利根川・渡良瀬川合流域に形成された水場景観（国選定）
・雷電神社末社八幡宮稲荷神社社殿（国指定）
・雷電神社社殿（県指定）
・木造千手観音像（県指定）
・木造性信上人坐像（県指定）
・三角縁仏獣鏡（県指定）

【伝統行事・伝統芸能】

・長良神社弓取式（1月）　・火番小屋づくり（12月）
・雷電神社夏越大祓（6月）
・高鳥天満宮夏越大祓（7月）
・籾谷上坂東助作流獅子舞（7月）

【祭り・イベント等】（R3.6.1現在）

・高鳥天満宮例大祭（2月）
・雷電神社例大祭（5月）
・板倉まつり（8月・中止）
・福祉まつり(10月・中止)
・町民文化祭、公民館まつり(10月・中止)
・商工祭(10月・中止)

【特産品・名物】

・野菜（キュウリ、ナス、ニガウリ）、米、花き
・川魚料理（ナマズ、コイ、ウナギ）

【国勢調査人口】

区　分		H17.10.1	H22.10.1	H27.10.1
人口	男	7,857	7,814	7,477
	女	8,008	7,892	7,538
	計	15,865	15,706	15,015
世帯数		4,787	5,129	5,365
構成比	15歳未満	12.9 %	12.2 %	10.9 %
	15～64歳	65.1 %	64.3 %	60.8 %
	65歳以上	22.0 %	23.5 %	28.3 %

【人口及び有権者数】

区分	人　口	有権者
男	7,194	6,065
女	7,128	6,072
計	14,322	12,137
世帯数	5,778 世帯	

※
人口及び世帯数は住民基本台帳（R3.1.1現在）に基づく数値である。
有権者はR3.6月登録日現在の選挙人名簿登録者数である。

【令和2年度土地利用の状況】

農　地	53.7 %	2,247 ha
宅　地	13.2 %	553 ha
山　林	0.9 %	37 ha
そ の 他	32.2 %	1,349 ha

【産業別就業者数】 (H27国調)

区　分	第1次産業	第2次産業	第3次産業	総数(分類不能含)
就業者(人)	1,350	2,352	3,897	7,848
構成比(%)	17.8	31.0	51.3	100.0

【普通会計予算規模】 (単位:百万円)

年度	当初予算額	増減率
1	5,517	△15.7 %
2	5,670	2.8 %
3	5,576	△1.7 %

【議会議員】

条例定数 ： 12 人	現員数： 12 人 (R3.5.1現在)

【職員数】 (R3.4.1現在)

一般行政	教育	消防	公営企業等	合計
109 人	19 人	0 人	14 人	142 人

【令和2年度の主な施策・事業】 (単位:百万円)

旧庁舎解体撤去事業	121
町単独道路整備事業	90
産業施設及び商業施設誘致促進奨励事業	84
小学校スクールバス事業	32
町単独土地改良事業	27
八間樋橋解体撤去事業	5
主要道路延伸調査事業	4
子育て世代包括支援事業	0
公共施設利活用検討事業	0

【令和3年度の主な施策・事業】 (単位:百万円)

町単独道路整備事業	96
産業施設及び商業施設誘致促進奨励事業	82
新型コロナウイルスワクチン接種対策事業	45
緊急避難場所整備事業	28
県営五箇谷地区ほ場整備事業	28
県営城沼水路地区整備事業	26
道路長寿命化事業	25
橋梁長寿命化事業	20
小学校施設維持管理事業	18
担い手育成・就農支援事業	16

【特色ある施策・事業等】

①広域防災情報伝達システム事業
②洪水時緊急避難場所整備事業
③加工米対策事業
④板倉ニュータウン商業・業務用地利用促進事業
⑤揚舟運航事業
⑥三県境整備利活用事業
⑦敬老の集い補助事業
⑧16～18歳入院費無料化
⑨小中学校給食費の無料化
⑩子育て支援金支給事業

【今後の主要課題及び目標等】

①安全・安心で快適に暮らせるまち
②生涯にわたっていきいきと生活できるまち
③活力ある産業で活気があふれるまち
④充実した教育環境と歴史文化の薫るまち
⑤住みよい都市の整備と良好な景観のまち
⑥社会変化に対応する効率的な行政運営をするまち

【組織機構】

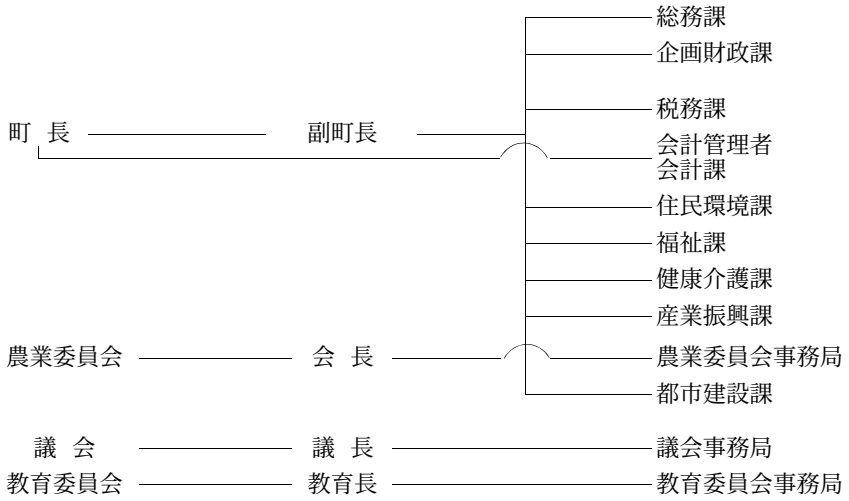

団体コード:105228 **32. 明和町**（めいわまち）	〒370－0795　邑楽郡明和町新里250番地1	
	TEL　0276-84-3111 FAX　0276-84-3114	役場まで: 東武伊勢崎線川俣駅徒歩10分

町　長　冨塚（とみづか）　基輔（もとすけ） 期数　2　任期　R5.4.25 副町長　瀬下　嘉彦 議　長　堀口　正敏　(議員任期R5.8.8)	町制施行日	平成10年10月1日	面　積　19.64 ㎢
	H　P E-mail	https://www.town.meiwa.gunma.jp/ info@town.meiwa.gunma.jp	
	花:キク　　木:ツゲ　　鳥:ー		

キャッチフレーズ　：仕事が好き、家族が好き。だから、明和町。

【市町村のあらまし】

県の東南端に位置し、気候は比較的温暖で南に利根川、北に谷田川が流れる水と緑が豊富な地域である。また、町の中央を走る東武伊勢崎線や国道122号線、東北自動車道等が配列される交通条件に大変恵まれた地域である。昭和30年、旧千江田村、梅島村、佐貫村の合併により明和村として誕生し、米麦を中心とした農業が盛んだったが、近年は花き、果樹栽培等の施設園芸も盛んである。また、工業誘致も積極的に推進し、首都圏への通勤圏としても注目を集めている。平成10年10月には町制を施行し、明和町となった。

【産業・経済】

農業は稲作が中心であるが、専業農家ではキュウリやナス等の施設野菜、梨や巨峰等の果樹栽培、シクラメン等の施設園芸も盛んである。特にわい性カーネーション（鉢物）については全国有数の産地である。交通網の発達により優良企業の誘致が実現し、製造品出荷額も順調に伸びている。

【観光施設・公共施設等】

・利根川総合運動場
・ふるさとの広場
・B＆G海洋センター
・日本キャンパックホール
・ふれあいセンタースズカケ・ポプラ
・駅前プラザ「メイちゃん家」

【名勝・旧跡】

・矢島遺跡
・奈良石

【文化財】

・三五詠歌碑
・阿弥陀三尊板碑
・正和の板碑
・川俣事件記念碑

【伝統行事・伝統芸能】

・どんど焼き
・ささら（獅子舞）
・里神楽

【祭り・イベント等】（R3.9.1現在）

・明和まつり（8月・中止）
・町民体育祭（10月・中止）
・文化祭・産業祭（11月・中止）
・公民館まつり（3月）

【特産品・名物】

・わい性カーネーション　・シクラメン
・梨　・巨峰（ブドウ）　・桃（明和の乙女）

【国勢調査人口】

区　分		H17.10.1	H22.10.1	H27.10.1
人口	男	5,460	5,605	5,540
	女	5,686	5,604	5,504
	計	11,326	11,209	11,044
世帯数		3,499	3,696	3,914
構成比	15歳未満	13.3 %	13.0 %	12.6 %
	15～64歳	66.7 %	64.5 %	60.5 %
	65歳以上	20.0 %	22.6 %	27.0 %

【人口及び有権者数】

区分	人　口	有権者
男	5,562	4,610
女	5,526	4,643
計	11,088	9,253
世帯数	4,283　世帯	

※
人口及び世帯数は住民基本台帳（R3.1.1現在）に基づく数値である。
有権者はR3.6月登録日現在の選挙人名簿登録者数である。

【令和2年度土地利用の状況】

農　地	43.3 %	850 ha
宅　地	20.3 %	398 ha
山　林	0.5 %	9 ha
その他	36.0 %	707 ha

【産業別就業者数】 (H27国調)

区　分	第1次産業	第2次産業	第3次産業	総数(分類不能含)
就業者(人)	392	2,109	3,052	5,621
構成比(%)	7.1	38.0	55.0	100.0

【普通会計予算規模】 (単位:百万円)

年度	当初予算額	増減率
1	5,510	△8.5 %
2	5,390	△2.2 %
3	5,800	7.6 %

【議会議員】

条例定数 : 12 人　現員数 : 12 人　(R3.5.1現在)

【職員数】 (R3.4.1現在)

一般行政	教育	消防	公営企業等	合計
87 人	32 人	0 人	16 人	135 人

【令和2年度の主な施策・事業】 (単位:百万円)

駅周辺整備負担金	412
道路整備事業	185
防災用備品購入	10
特定空家等代執行解体工事	10
プラスチック・スマートキャンペーン事業	5
産前・産後サポート事業	4
都市計画道路見直し業務委託	3

【令和3年度の主な施策・事業】 (単位:百万円)

道路新設改良整備事業	449
駅周辺地域整備事業	426
保健センター管理運営事業	55
新型コロナウイルスワクチン接種体制確保事業	14
ふるさと納税事業	13
防災用備品購入	3
ICT教育業務委託	1

【特色ある施策・事業等】

・就農者支援事業
・ごみの分別収集トップクラス
・元気アップサロン
・ふれあいセンタースズカケ・ポプラ
・出産祝金支給事業
・移住・定住促進(Mターン促進奨励金事業)

【今後の主要課題及び目標等】

・都市計画道路整備事業
・駅周辺整備事業
・災害対策事業
・町特産物のブランド化
・工業団地の造成
・ICT教育推進

【組織機構】

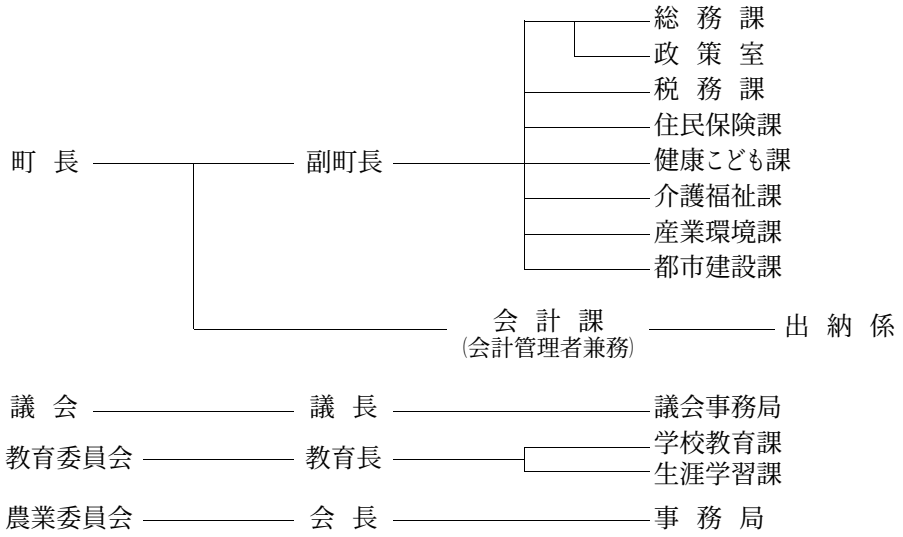

団体コード：105236

33. 千代田町（ちよだまち）

〒370－0598　邑楽郡千代田町大字赤岩1895番地の1

TEL　0276-86-2111
FAX　0276-86-4591

役場まで：
東武伊勢崎線館林駅より路線バスで30分

町　長　高橋（たかはし）　純一（じゅんいち）
期数　2　任期　R6.3.24
副町長　石橋　俊昭

議　長　柿沼　英己（議員任期R6.3.30）

町制施行日	昭和57年4月1日	面　積	21.73 ㎢
H　P	https://www.town.chiyoda.gunma.jp/		
E-mail	kikaku@town.chiyoda.gunma.jp		

花：キク　　木：モクセイ　　鳥：　－

キャッチフレーズ　：共につくろう　人と自然が輝く　元気で活力あるまち　ちよだ

【市町村のあらまし】

本町は「鶴舞う形の群馬県」の首の部分にあたり、東は明和町、北は館林市・邑楽町、西は大泉町、南は埼玉県（行田市・熊谷市）に接している。

町の形は、東西に細長く、標高は25m前後、比較的平坦地である。東京から60㎞圏内の好位置にあり、工業団地が造成され、優良企業が進出している。

町の東部には、首都圏の水需要に応えるため利根川を堰止めて造られた利根大堰があり、上流部の水域では、レガッタ・ジェットスキー等の水上スポーツが盛んである。また、ふれあいタウンちよだ住宅団地が造成され、現在分譲されている。

【産業・経済】

本町の農業は、米・麦を中心とした二毛作地帯であり、耕地利用率は県平均を上回っている。また、北部地区では、洪積台地を利用した植木栽培に取り組むなど、北関東有数の造園業が盛んな「植木の里」として緑を育んでいる。

工業は、二つの工業団地に優良企業が進出している。商業は、赤岩宿通りから町中心部（役場周辺）に集積。平成23年3月にはふれあいタウン商業区域内に大型商業施設が進出し新たな賑わいが創出された。

【観光施設・公共施設等】

・赤岩渡船（対岸の埼玉県熊谷市とを結ぶ県道）
・利根大堰（首都圏に水を送るための堰）
・第一三共なかさと公園（60mのローラースライダー、国交省関東の富士見百選）
・KAKINUMAアリーナ・アクア（総合体育館・温水プール）
・コスメ・ニスト千代田町プラザ

【名勝・旧跡】

・利根大堰

【文化財】

・光恩寺銅五種鈴（国指定重要文化財）
・光恩寺長屋門（国登録文化財）
・光恩寺庫裏（国登録文化財）
・光恩寺客殿（国登録文化財）
・光恩寺石蔵（国登録文化財）
・光恩寺阿弥陀三尊像（県指定重要文化財）
・光恩寺地蔵菩薩画像板碑（県指定重要文化財）
・光恩寺梵鐘（町指定重要文化財）
・寶林寺梵鐘（町指定重要文化財）
・東光寺仁王像（町指定重要文化財）

【伝統行事・伝統芸能】

・千代田の祭川せがき（8月18日）明治10年より
・光恩寺秋季不動尊大祭（10月28日）
・光恩寺春季不動尊大祭（3月28日）

【祭り・イベント等】（R3.9.1現在）

・レガッタ大会（8月1日・中止）
・千代田の祭川せがき（8月18日・施餓鬼（読経・灯ろう流し）のみ実施）
・オータムコンサート（11月・中止）
・ウィンターコンサート（時期未定・中止）
・地域住民のためのコンサート（2月20日）

【特産品・名物】

・米、麦、植木　・酒、ビール

【国勢調査人口】

区　分		H17.10.1	H22.10.1	H27.10.1
人口	男	5,752	5,700	5,659
	女	5,868	5,773	5,659
	計	11,620	11,473	11,318
世帯数		3,571	3,719	3,981
構成比	15歳未満	13.9 %	13.4 %	13.0 %
	15～64歳	66.1 %	64.4 %	60.0 %
	65歳以上	20.0 %	22.2 %	27.0 %

【人口及び有権者数】

区分	人　口	有権者
男	5,674	4,646
女	5,531	4,577
計	11,205	9,223
世帯数	4,505 世帯	

※
人口及び世帯数は住民基本台帳（R3.1.1現在）に基づく数値である。
有権者はR3.6月登録日現在の選挙人名簿登録者数である。

【令和2年度土地利用の状況】

農　地	46.7 %	1,015 ha
宅　地	20.3 %	442 ha
山　林	2.9 %	62 ha
その他	30.1 %	654 ha

【産業別就業者数】 (H27国調)

区　分	第1次産業	第2次産業	第3次産業	総数(分類不能含)
就業者(人)	293	2,424	2,838	5,595
構成比(%)	5.3	43.6	51.1	100.0

【普通会計予算規模】 (単位:百万円)

年度	当初予算額	増減率
1	4,534	1.3 %
2	4,985	9.9 %
3	4,530	△ 9.1 %

【議会議員】

条例定数 ： 12 人	現員数： 12 人 (R3.5.1現在)

【職員数】 (R3.4.1現在)

一般行政	教育	消防	公営企業等	合計
95 人	12 人	人	8 人	115 人

【令和2年度の主な施策・事業】 (単位:百万円)

公共施設複合化事業	389
市町村道路整備事業	160
公園整備事業	35
旧東幼稚園施設改修事業	22
小規模農村整備事業	14
通学路・防犯灯・横断歩道整備	10
ちよだ利根川おもてなしマラソン事業	10
橋梁維持事業	7
クビアカツヤカミキリムシ対策事業	4

【令和3年度の主な施策・事業】 (単位:百万円)

公園整備事業	55
公共施設(保健センター・総合福祉センター)複合化事業	40
道路新設改良整備事業	38
小規模農村整備事業	34
道路維持補修事業	30
ふれあいタウンちよだ調整池浚渫事業	24
東部運動公園施設改修事業	13
ちよだ利根川おもてなしマラソン事業	11
クビアカツヤカミキリムシ対策事業	6

【特色ある施策・事業等】

・第六次総合計画

本町では、利根川や平地林などの豊かな自然や歴史、伝統文化などを有効活用しつつ、より豊かな町民生活の実現を目指し、町民と行政が相互に信頼し協働しながら、長期的なまちづくりの方向性を示すとともに、総合的かつ計画的な行政運営を図るため、地方自治法の規定する基本構想を定め、『共につくろう　人と自然が輝く　元気で活力あるまち　ちよだ』を将来像とした令和3年度から令和10年度の8年間の「千代田町第六次総合計画」を策定、推進を行う。

【今後の主要課題及び目標等】

・千代田町総合戦略(令和3年度から令和6年度)

人口減少対策に焦点を置いた千代田町総合戦略を策定。令和42年の人口目標を9300人と定め、①新しい雇用環境の創出、②定住・移住促進、③結婚・出産・子育て支援、④人の交流促進を主要施策として、魅力的で活力のある地域社会を維持向上させていく。

・利根川新橋建設促進

令和2年12月群馬県策定の「ぐんま・県土整備プラン2020」において、着手に向けて検討する事業として記載されており、今後も関係市町と連携し、同盟会活動を積極的に取り組み、新橋の早期実現を促進する。

【組織機構】

町　長 ―― 副町長 ―― 総　務　課
― 企画財政課
― 税務会計課(会計管理者)
― 住民福祉課
― 健康子ども課
― 産業観光課
― 建設環境課
― 都市整備課

教育委員会 ―― 教育長 ―― 事　務　局
議　　会 ―― 議　長 ―― 事　務　局
農業委員会 ―― 会　長 ―― 事　務　局

団体コード:105244	〒370－0595 邑楽郡大泉町日の出55番1号		
34. 大泉町（おおいずみまち）	TEL 0276-63-3111 FAX 0276-63-3921	役場まで: 東武鉄道西小泉駅徒歩15分	
町 長 村山（むらやま） 俊明（としあき） 期数 3 任期 R7.5.4 副町長 飯田 健 議 長 田邉 信雄 (議員任期R7.5.4)	町制施行日	昭和32年3月31日	面 積 18.03 ㎢
	H P E-mail	https://www.town.oizumi.gunma.jp/ soumu@town.oizumi.gunma.jp	
	花:(春)チューリップ、(秋)サルビア 木:けやき、さざんか、つつじ類(さつき含む) 鳥:－		

キャッチフレーズ ：住んでみたい 住み続けたいまち おおいずみ

【市町村のあらまし】

大泉町は、県の南東端に位置し、地形は平坦で、利根川をはさんで埼玉県熊谷市と隣接している。昭和32年に大川村と小泉町が合併し「大泉町」が誕生した。現在では、日本を代表する優良企業が進出しており、北関東でも屈指の工業都市となっている。

また、外国籍の登録者人口が7,918人(令和3年4月1日現在)で、総人口に占める割合も約19％となっている。

【産業・経済】

戦前から軍需都市として栄え、昭和35年に首都圏都市開発区域の指定を受けてからは、電機機器・輸送機器を中心に日本を代表する優良企業が進出。製造品出荷額等は県内上位の工業都市である。

【観光施設・公共施設等】

城之内公園・いずみ緑道・いずみの杜・御正作公園
文化むら・スバル運動公園・小泉神社・社日神社・
いずみ総合公園

【名勝・旧跡】

・小泉城跡(富岡城跡) 附、城之内古墳(復元)
・伝、児島高徳墳墓

【文化財】

・県指定: 古海原前1号古墳
古海松塚11号古墳出土品一括
・町指定: 青麻神社庚申塔、阿弥陀三尊板碑
石造地蔵菩薩、小泉神社本殿及び彫刻
白石家文書

【伝統行事・伝統芸能】

・仙石ささら舞い
・吉田西里神楽
・社日稲荷神社探湯神事(くがたちしんじ)

【祭り・イベント等】(R3.9.1現在)

・4月上旬…城之内公園桜まつり(中止)
・6月1日…初山(中止)
・6月上旬…花菖蒲まつり(中止)
・7月下旬…大泉まつり(中止)
・9月・3月の第4日曜日…社日まつり
・毎月第4日曜日(7月及び12月～2月を除く。)
…活きな世界のグルメ横丁(年内は中止)

【特産品・名物】

・多文化共生の「食」と「文化」

【国勢調査人口】

区 分		H17.10.1	H22.10.1	H27.10.1
人口	男	21,763	21,049	21,872
	女	19,703	19,208	19,330
	計	41,466	40,257	41,202
世帯数		16,531	16,600	18,070
構成比	15歳未満	14.8 %	14.0 %	13.0 %
	15～64歳	71.9 %	69.2 %	66.3 %
	65歳以上	13.3 %	16.9 %	20.7 %

【人口及び有権者数】

区分	人 口	有権者
男	21,792	15,243
女	19,926	13,867
計	41,718	29,110
世帯数	19,632 世帯	

※
人口及び世帯数は住民基本台帳(R3.1.1現在)に基づく数値である。
有権者はR3.6月登録日現在の選挙人名簿登録者数である。

【令和2年度土地利用の状況】

農　地	14.9 %	269 ha
宅　地	48.9 %	882 ha
山　林	0.3 %	5 ha
そ の 他	35.9 %	647 ha

【産業別就業者数】 (H27国調)

区　分	第1次産業	第2次産業	第3次産業	総数(分類不能含)
就業者(人)	145	10,538	9,594	20,686
構成比(%)	0.7	52.0	47.3	100.0

【普通会計予算規模】 (単位:百万円)

年度	当初予算額	増減率
1	12,578	△ 1.2 %
2	12,888	2.5 %
3	13,191	2.4 %

【議会議員】

条例定数 ： 15 人	現員数： 15 人 (R3.5.5現在)

【職員数】 (R3.4.1現在)

一般行政	教育	消防	公営企業等	合計
211 人	26 人	0 人	21 人	258 人

【令和2年度の主な施策・事業】 (単位:百万円)

非常備消防事業	24
在宅高齢者福祉等推進事業	1
予防接種事業	140
子育て世代包括支援センター事業	3
橋りょう維持事業	54
南小学校校舎改修事業	49
放課後子ども教室事業	6

【令和3年度の主な施策・事業】 (単位:百万円)

交通安全活動推進事業	7
非常備消防事業	70
高齢者デマンド交通事業	11
認知症総合支援事業	4
がん患者医療用ウィッグ等購入費補助事業	1
新型コロナウイルス予防接種事業	117
太田市外三町広域斎場整備事業	1
河川整備事業	2
南小学校校舎改修事業	355
ICT環境整備推進事業	15

【特色ある施策・事業等】

・元気な地域支援事業
・多文化共生コミュニティセンター事業
・小学校英語教育推進事業
・学童保育学習サポート事業
・配偶者暴力相談支援センター事業
・ＳＮＳ等被害者支援事業
・避難所宿泊体験型防災訓練
・子育て育児用品購入費等助成事業
・性的マイノリティ者「パートナーシップ制度」
・スクールロイヤー設置事業

【今後の主要課題及び目標等】

・活力とにぎわいのあるまち
・快適で住みやすいまち
・互いにおもいやり、みんなで築く協働のまち
・誰もが支え合い、健康で心豊かに暮らせるまち
・環境と調和した安全安心なまち
・夢とやさしさをもって、生き生きと学ぶまち

【組織機構】

- 町　長
  - 副町長
    - 総務部 ―― 長公室、総務課、安全安心課
    - 企画部 ―― 企画戦略課、情報政策課、多文化協働課
    - 財務部 ―― 財政課、契約管財課、税務課、収納課
    - 健康福祉部 ―― 福祉課、高齢介護課、健康づくり課
    - 住民経済部 ―― 住民課、国民健康保険課、経済振興課、農業振興課
    - 都市建設部 ―― 都市整備課、土木管理課、都市施設課、環境整備課
  - 会計管理者 ―― 会計課
- 教育長 ―― 教育部 ―― 教育管理課、教育指導課、こども課、生涯学習課

議会事務局、監査委員事務局、農業委員会事務局

団体コード:105252 **35. 邑楽町**(おうらまち)	〒370－0692 邑楽郡邑楽町大字中野2570番地1	
	TEL 0276-88-5511 FAX 0276-89-0136	役場まで: 東武鉄道小泉線本中野駅徒歩15分

町 長 金子(かねこ) 正一(まさかず) 期数 4 任期 R5.12.18 副町長 半田 康幸 議 長 松村 潤 (議員任期 R5.5.20)	町制施行日	昭和43年4月1日	面 積 31.11 ㎢
	H P E-mail	https://www.town.ora.gunma.jp/index.html ora@swan.town.ora.gunma.jp	
	花:ヤマツツジ	木:アカマツ	鳥:－

キャッチフレーズ ： やさしさと活気の調和した 夢あふれるまち“おうら”

【市町村のあらまし】

本町は県の東南部、首都圏から約70kmの位置にあり、東は館林市、南は千代田町、西は太田市と大泉町、そして北は栃木県足利市に隣接している。白鳥の訪れる多々良沼公園や、緑豊かな平地林など恵まれた環境にある。昭和30年に中野村と高島村が合併し中島村が発足。翌年9月には千代田村の一部となっていた長柄村が加わり、昭和32年1月に邑楽村が誕生。その後、工業の発展や住宅団地の造成によって人口が増加し、昭和43年4月に町制を施行。

現在は、町の中央部にある中央公園周辺に役場庁舎・中央公民館などの公共施設を集約し、まとまりのあるまちづくりを進めている。

【産業・経済】

本町には、鞍掛工業団地をはじめとする6つの工業団地があり、自動車関連産業、電気機器関連産業が盛んである。製造品出荷額等については、常に県内において上位を維持している。

農業においては、米麦を中心に秋冬白菜、夏秋ナス、キャベツ、イチゴ、ニガウリ、そばなど地域の特性を生かした農産物の生産を行っている。

【観光施設・公共施設等】

シンボルタワー「未来MiRAi」
多々良沼公園(ふじ棚、白鳥飛来、さくら並木)
おうら中央公園
あいあいセンター(農産物直売所)
町立図書館
県立緑化センター
邑楽町中央公民館(邑の森ホール)

【名勝・旧跡】

多々良沼公園(4月さくら並木、5月ふじ棚、11月～3月白鳥飛来)
長柄神社の桜「エドヒガン」(町指定天然記念物)
鶉古城(町指定史跡)
松本古墳群(3.9.10.11.12.13.20号古墳)(町指定史跡)

【文化財】

永明寺のキンモクセイ(国指定天然記念物)
神光寺の大カヤ(県指定天然記念物)
高島小学校のトウグミ(県指定天然記念物)
長柄神社の桜「エドヒガン」(町指定天然記念物)
長柄神社本殿 附安永八年棟札(町指定重要文化財)
慶徳寺山門(町指定重要文化財)
鶉古城(町指定史跡)
中野絣一式(町指定重要有形民俗文化財)

【伝統行事・伝統芸能】

長柄神社の里神楽(町指定重要無形民俗文化財)
天王元宿祇園祭り(町指定重要無形民俗文化財)
八木節

【祭り・イベント等】(R3.6.1現在)

石打こぶ観音例大祭(1月、8月)
おうら祭り(8月・中止)
産業祭、邑多福まつり(11月)
多々良沼公園白鳥飛来(11月～3月)
光のページェントHiKARi MiRAi(11月～1月)

【特産品・名物】

秋冬白菜、夏秋ナス、キャベツ、イチゴ、ニガウリ、そば

【国勢調査人口】

区 分		H17.10.1	H22.10.1	H27.10.1
人口	男	13,683	13,569	13,285
	女	13,689	13,454	13,141
	計	27,372	27,023	26,426
世帯数		8,809	9,196	9,528
構成比	15歳未満	14.0 %	13.2 %	12.4 %
	15～64歳	68.8 %	65.3 %	59.3 %
	65歳以上	17.2 %	21.4 %	28.3 %

【人口及び有権者数】

区分	人 口	有権者
男	13,260	11,013
女	12,926	10,916
計	26,186	21,929
世帯数	10,401 世帯	

※
人口及び世帯数は住民基本台帳(R3.1.1現在)に基づく数値である。
有権者はR3.6月登録日現在の選挙人名簿登録者数である。

【令和2年度土地利用の状況】

農　地	51.5 %	1,601 ha
宅　地	24.2 %	752 ha
山　林	3.2 %	100 ha
その他	21.2 %	659 ha

【産業別就業者数】 (H27国調)

区　分	第1次産業	第2次産業	第3次産業	総数(分類不能含)
就業者(人)	608	5,136	7,020	12,967
構成比(%)	4.8	40.2	55.0	100.0

【普通会計予算規模】 (単位:百万円)

年度	当初予算額	増減率
1	8,078	△ 3.2 %
2	8,589	6.3 %
3	8,897	3.6 %

【議会議員】

条例定数 : 14 人　現員数 : 14 人　(R3.5.1現在)

【職員数】 (R3.4.1現在)

一般行政	教育	消防	公営企業等	合計
148 人	35 人	0 人	12 人	195 人

【令和2年度の主な施策・事業】 (単位:百万円)

中野東小学校改修事業	107
図書館管理運営事業	45
町立集会所管理事業(町立集会所改修工事など)	43
保育園施設整備事業	29
邑楽南中学校改修事業	21
災害対策事業	16
生活拠点施設整備事業	13
福祉タクシー使用料補助事業	9
幼児教育・保育給食費無償化事業	7
子育て世代包括支援センター運営事業	1

【令和3年度の主な施策・事業】 (単位:百万円)

生活拠点施設整備事業	261
非常備消防事業	29
共生社会ホストタウン推進事業	11
消費活性化事業	10
災害対策事業	8
幼児教育・保育給食費無償化事業	7
学校給食センター管理運営事業	6
生活支援体制整備事業	4
在宅医療・介護連携推進事業	2
子育て世代包括支援センター運営事業	2

【特色ある施策・事業等】

- 安全　防犯防災の推進
- 子育て　幼児教育・保育給食費無償化事業
- 農業　地域農畜産物の生産推進
- 観光　冬季の白鳥飛来地としてPR
- 土木　町道幹線道路の改良事業の推進
- 教育　「おうら生き生きプラン」に基づく健全育成
  小小連携・小中連携による英語教育の強化
  中央公民館を拠点とした教育と芸術・文化のまちづくり

【今後の主要課題及び目標等】

- 子どもを産み育てやすい環境の整備
  子育て支援の充実
- 産業振興の推進
  農業・工業・商業の振興
  企業誘致の推進
- 健康・高齢者福祉の充実
  地域包括ケアシステムの構築
- 災害に備えた危機管理体制の強化
- 教育・文化の向上
  質の高い学校教育及び社会教育の推進

【組織機構】

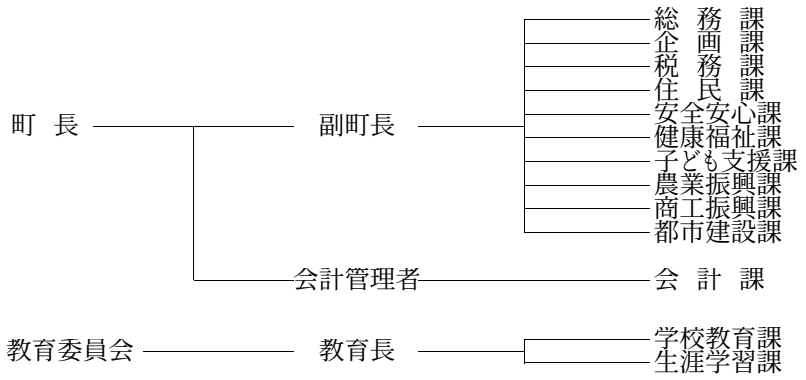

議会事務局、農業委員会事務局

広　域　圏　別　の　概　要

団体コード 108626	利根沼田広域市町村圏振興整備組合（とねぬまたこういきしちょうそんけんしんこうせいびくみあい）

【概　要】

所在地　〒378-0051
沼田市上原町1801番地2
利根沼田文化会館内（4階）
ＴＥＬ　0278-22-3691
ＦＡＸ　0278-23-8339
Ｈ　Ｐ　http://www.oze.or.jp/

構成市町村（1市1町3村）　沼田市・片品村・川場村・昭和村・みなかみ町

設立年月日　昭和45年7月3日
圏域人口　79,637 人
圏域面積　1,765.69 ㎢
ふるさと市町村圏　有（H2.9.12選定）　基金10億円

【執行機関】 理事会

理事長　氏　名　横山　公一
　　任　期　市町村長の在任期間
　　選出方法　構成市町村長の互選
副理事長　氏　名　堤　盛吉
　　任　期　市町村長の在任期間
　　選出方法　構成市町村長の互選
会計管理者　氏　名　見城　美江
　　任　期　会計管理者の在職期間
　　選出方法　理事長の属する市町村の会計管理者

【議　会】

議員定数　8人
議員の資格　構成市町村議会の議員
議員の任期　構成市町村議会の議員の在任期間
議員の選出方法　構成市町村議会の議員は充職、他の議員は定められた人員を構成市町村議会で選挙

【行政委員会委員数】　（単位：人）

教育委員	公平委員	監査委員	その他
-	-	2	-

【職員構成】　（単位：人）

	専　任	兼　任
一般職員	30	-
単純労務職員	3	-
教育公務員	-	-
消防職員	139	-
合　計	172	-

【広域市町村圏の特徴】

本圏域は、群馬県の北部に位置する山岳及び中山間地域である。また、谷川岳で有名な上信越国立公園と尾瀬を有する尾瀬国立公園のエリアに圏域の一部が含まれており、森林資源や温泉資源などに恵まれた一級の観光地として発展してきた圏域である。

【広域市町村圏計画基本構想等】

◎森林と人　職・住・遊・学　圏域づくり

◎計画期間　平成13年～平成22年（※延長）

【当初予算】　（単位：千円）

		令和2年度	令和3年度
一般会計		2,086,627	2,032,999
一般会計の内訳	議会費	176	176
	総務費	155,293	154,679
	民生費	202,938	202,757
	衛生費	180,267	173,194
	消防費	1,289,152	1,253,465
	教育費	128,968	113,035
	公債費	128,833	134,693
	予備費	1,000	1,000

【令和3年度重点施策】 （単位：百万円）

消防車両整備事業	48
ぬまた聖苑浄化槽更新事業	14

【今後の課題】

1. 自然環境と安全性が確保された圏域の創造
2. 生活重視・住民参加型の圏域の創造
3. プロジェクト主義からの脱却と社会資本ストックを活用した圏域の創造
4. 21世紀型産業の創出と人づくり育成システムが伴った圏域の創造
5. 構成市町村が活性化し自立化が図られた圏域の創造

【共同処理する事務】

1. ふるさと市町村圏計画の策定及び計画に基づく事業の実施に伴う連絡調整	全構成市町村
2. 巡回診療に関する事務	全構成市町村
3. 交通安全思想の普及及び交通事故相談並びに交通センターの設置及び管理	全構成市町村
4. 養護老人ホームの設置及び管理	全構成市町村
5. 文化会館の設置及び管理	全構成市町村
6. 消防組織法（昭和22年法律第226号）及び消防法（昭和23年法律第186号）に定める消防事務（水利施設の設置及び管理並びに非常備消防に関する事務を除く）	全構成市町村
7. 救急医療に関する事務	全構成市町村
8. 視聴覚ライブラリーの設置及び管理	全構成市町村
9. 火葬場・斎場の設置及び管理	全構成市町村 （みなかみ町は旧月夜野町区域）
10. ふるさと市町村圏計画の策定及び計画に基づく広域的事業の実施	全構成市町村
11. 看護師修学資金に関する事務	全構成市町村
12. 火薬類取締法（昭和25年法律第149号）及び液化石油ガスの保安の確保及び取引の適正化に関する法律（昭和42年法律第149号）に規定する知事の権限に属する事務のうち、関係市町村が処理することとされた事務	全構成市町村
13. 介護認定審査会の設置及び運営に関する事務	全構成市町村
14. 障害支援区分認定審査会の設置及び運営に関する事務	全構成市町村

【広域市町村圏振興整備組合が実施した事業】

- 伝染病隔離病舎（S31～H11）
- へき地巡回診療（S45～）
- 養護老人ホーム開設（S50～）
- 交通センター事業（S46～）
- 救急医療サブセンター開設（S47）
- 広域消防事業1本部4署（S49～）
- 文化会館開設（S50）
- 二次救急医療病院群輪番制実施（S56～）
- 休日急患診療所開設（S57）
- 広域観光センター開設（S57）
- 視聴覚ライブラリー開設(S59)
- 愛宕老人ホーム改築（S61）
- ぬまた聖苑開設（S63）
- 看護師修学資金貸与事業（H5～）
- 農業共済事業開始（H9）
- 広域観光センターアーケード建設（H10）
- 外科系在宅当番医制実施（H10～）
- 広域景観憲章制定（H10）
- 東消防署改修（H10）
- 介護認定審査会設置（H11）
- 北消防署改修（H11）
- 西消防署改修（H12）
- 消防本部・中央消防署改修（H14）
- 障害程度区分認定審査会設置（H18）
- 夜間小児救急診療室（H19～25）
- 交通センター駐車場拡張工事（H20）
- 消防緊急通信指令設備整備事業(H21)
- 地域情報通信技術利活用推進交付金事業(H21)
- 農業共済事業廃止(H21)
- ぬまた聖苑指定管理開始(H22～)
- 猿ヶ京老人ホーム事業廃止（H25）
- 休日夜間急患診療所開設（H26）
- たかさき消防共同指令センター開所（H28）
- 文化会館耐震化及び大規模改修(H28～29)
- 中央消防署女性専用施設整備事業(R2)

【組織図】

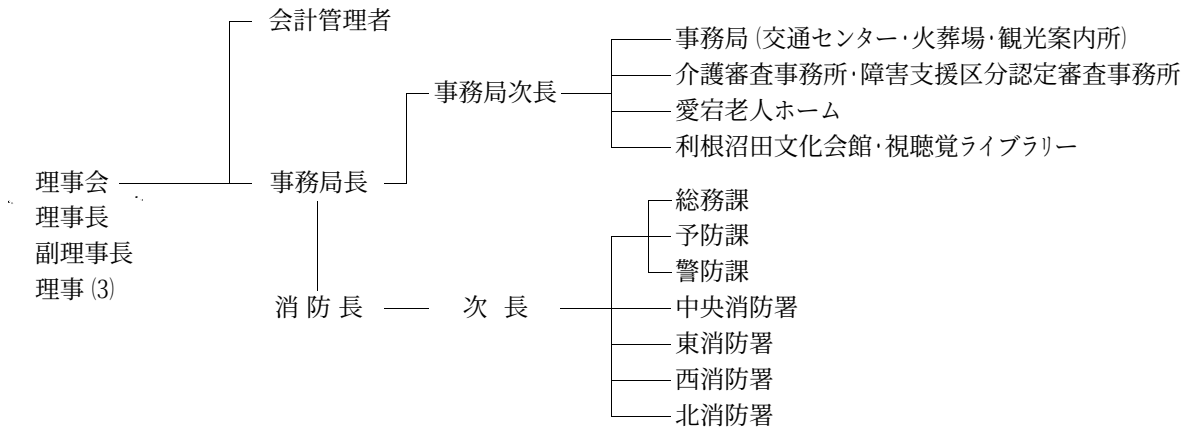

団体コード 108731	渋川地区広域市町村圏振興整備組合（しぶかわちくこういきしちょうそんけんしんこうせいびくみあい）

【概　要】

所在地　〒377-0007
渋川市石原1434番地1

ＴＥＬ　0279-60-5200
ＦＡＸ　0279-60-5881
Ｈ　Ｐ　http://www.sknet.or.jp/

構成市町村(1市1町1村)　渋川市･吉岡町･榛東村

設立年月日　昭和46年9月1日
圏域人口　112,243 人
圏域面積　288.65 ㎢
ふるさと市町村圏　有（H4.9.21選定）基金10億円

【執行機関】

管理者	氏　名	髙木　勉
	任　期	渋川市長の在任期間
	選出方法	渋川市長の職にある者
副管理者	氏　名	柴﨑　徳一郎･真塩　卓
	任　期	構成町村長及び渋川市副市長の在任期間
	選出方法	構成町村長及び渋川市副市長の職にある者
会計管理者	氏　名	中山　久子
	任　期	渋川市会計管理者の在職期間
	選出方法	渋川市会計管理者の職にある者

【議　会】

議員定数	15人
議員の資格	構成市町村議会の議員
議員の任期	構成市町村議会の議員の在任期間
議員の選出方法	構成市町村議会の議長は充職、他の議員は定められた人員を構成市町村議会で選挙

【職員構成】　（単位：人）

	専　任	兼　任
一般職員	25	37
単純労務職員	-	-
教育公務員	-	-
消防職員	165	-
合　計	190	37

【行政委員会委員数】　（単位：人）

教育委員	公平委員	監査委員	その他
-	3	2	-

【広域市町村圏の特徴】

本圏域は、群馬県の中央に位置し、赤城山、子持山、榛名山に囲まれ、利根川、吾妻川が合流するなど、自然環境に恵まれている。また、歴史資源と文化、そしてこの圏域の特徴ともいえる温泉の魅力を活用して、多くの人々が交流する圏域づくりが進められている。

【当初予算】　（単位：千円）

		令和2年度	令和3年度
一般会計		3,066,074	3,427,760
一般会計の内訳	議会費	1,376	1,379
	総務費	152,764	151,393
	衛生費	1,049,235	1,023,472
	労働費	1,698	1,586
	消防費	1,520,957	1,955,972
	教育費	549	1,893
	公債費	334,495	287,065
	予備費	5,000	5,000

【令和3年度重点施策】　（単位：百万円）

1. 消防自動車等購入事業　230
2. 消防庁舎建設等事業　292

【今後の課題】

1. 一般廃棄物処理施設の更新計画策定
2. 消防庁舎の建設及び維持管理

【共同処理する事務】

1. 消防組織法（昭和22年法律第226号）及び消防法（昭和23年法律第186号）に定める消防事務（水利施設の設置及び管理並びに非常備消防に関する事務を除く）	全構成市町村
2. ごみ処理施設の設置及び管理	全構成市町村
3. し尿処理施設の設置及び管理並びにし尿の収集、運搬及び処分	全構成市町村
4. 浄化槽の清掃並びに浄化槽汚泥の収集、運搬及び処分	全構成市町村
5. 組合立火葬場及び斎場の設置及び管理	全構成市町村
6. 夜間急患診療所の設置及び管理並びに救急医療対策補助事業	全構成市町村
7. 職業訓練センターの設置及び管理	全構成市町村
8. 組合立運動場の設置及び管理	全構成市町村
9. ふるさと市町村圏計画の策定及び事業の実施についての連絡調整	全構成市町村
10. ふるさと市町村圏計画における活動事業の実施に関する事務	全構成市町村
11. 火薬類取締法（昭和25年法律第149号）に規定する知事の権限に属する事務のうち、関係市町村が処理することとされた事務	全構成市町村
12. ガス事業法（昭和29年法律第51号）、電気用品安全法（昭和36年法律第234号）並びに液化石油ガスの保安の確保及び取引の適正化に関する法律（昭和42年法律第149号）に規定する市長の権限に属する事務及び知事の権限に属する事務のうち関係市町村が処理することとされた事務	全構成市町村

【広域市町村圏振興整備組合が実施した事業】（ふるさと市町村圏の事業は☆）

・ふるさと広域活動事業（H4～）☆　・救急医療対策事業（H5～）　・夜間急患診療所（H2～）
・火葬場斎場（H12～）　・清掃センター（S48～）　・環境クリーンセンター（S48～）
・職業訓練センター（S51～）　・消防救急事業（S47～）
・広域圏運動場（S59～）

【組織図】

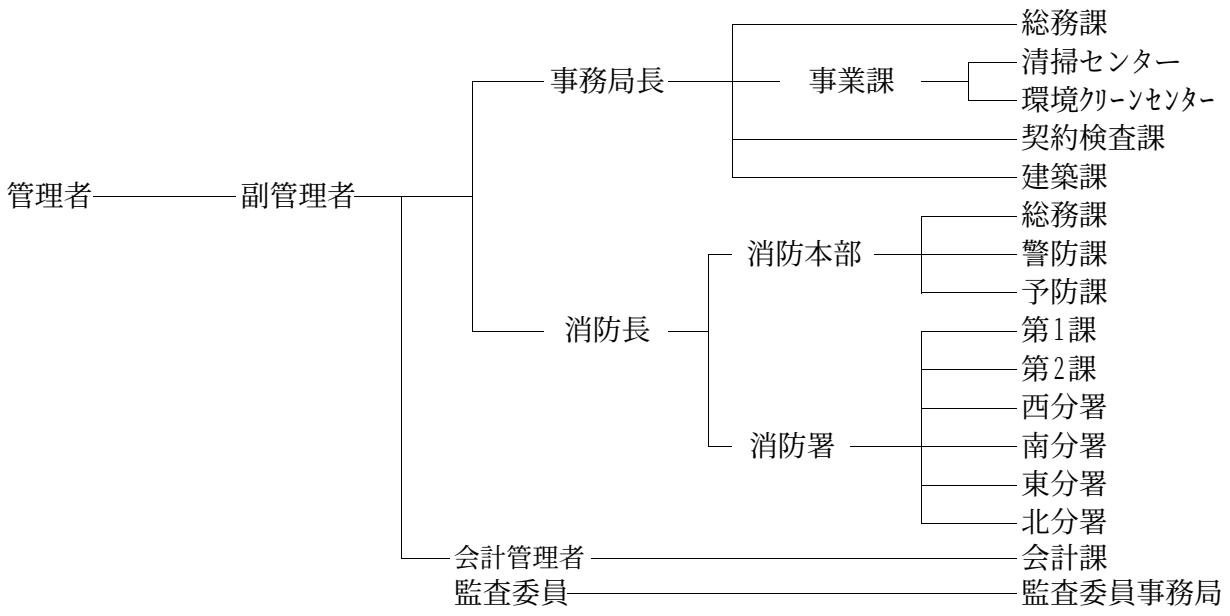

団体コード 108740	富岡甘楽広域市町村圏振興整備組合（とみおかかんらこういきしちょうそんけんしんこうせいびくみあい）

【概　要】

所在地　〒370-2316
富岡市富岡2486番地7

ＴＥＬ　0274-62-5261
ＦＡＸ　0274-63-3541
ＨＰ　http://www.tomiokakanra-kouiki.jp/

構成市町村 (1市2町1村)　富岡市･下仁田町･南牧村･甘楽町

設立年月日　昭和46年9月1日
圏域人口　69,423 人
圏域面積　488.67 ㎢
ふるさと市町村圏　無

【執行機関】

理事長　氏　名　榎本　義法
　　任　期　市町村長の在任期間
　　選出方法　構成市町村長の互選
副理事長　氏　名　茂原　荘一
　　任　期　市町村長の在任期間
　　選出方法　構成市町村長の互選

【議　会】

議員定数　15人
議員の資格　構成市町村議会の議員
議員の任期　構成市町村議会の議員の在任期間
議員の選出方法　構成市町村議会の議長は充職、他の議員は定められた人員を構成市町村議会で選挙

【職員構成】　(単位:人)

	専　任	兼　任
一般職員	18	-
単純労務職員	-	-
教育公務員	0	-
消防職員	138	-
合　計	156	-

【行政委員会委員数】　(単位:人)

教育委員	公平委員	監査委員	その他
4	3	2	-

【広域市町村圏の特徴】

本圏域は、妙義荒船佐久高原国定公園の名山秀峰を源とする鏑川水系の限りない恵沢のもとに、快適な自然と風土が形成されている地域である。上信越自動車道の開通による国土構造の中に占める優位な立地条件をはじめ、世界遺産である富岡製糸場及び荒船風穴を有しており、将来の地域発展の可能性は多岐にわたると期待されている。

【当初予算】　(単位:千円)

		令和2年度	令和3年度
一般会計		1,600,710	1,633,092
一般会計の内訳	議会費	818	818
	総務費	49,914	55,058
	衛生費	111,200	112,312
	消防費	1,199,515	1,213,325
	教育費	115,169	113,215
	公債費	114,094	128,364
	予備費	10,000	10,000
衛生管理センター事業特別会計		141,379	163,810
内訳	衛生費	136,379	158,810
	予備費	5,000	5,000

【令和3年度重点施策】　　（単位：百万円）

1. 汚泥再生処理センター整備事業　40
2. 消防組織再編整備　23

【今後の課題】

1. 消防本部組織の再編
2. 消防救急無線の更新に伴う財政負担の増加
3. 看護専門学校における教育環境の充実

【共同処理する事務】

1.	消防組織法（昭和22年法律第226号）及び消防法（昭和23年法律第186号）で定める市町村の消防事務（水利施設の設置及び管理並びに非常備消防に関する事務を除く。）	全構成市町村
2.	救急医療対策事業に関する事務	全構成市町村
3.	看護師養成所の設置及び管理に関する事務	全構成市町村
4.	火薬類取締法（昭和25年法律第149号）及び液化石油ガスの保安の確保及び取引の適正化に関する法律（昭和42年法律第149号）に規定する知事の権限に属する事務のうち、関係市町村が処理することとされた事務	全構成市町村
5.	し尿処理施設の設置及び管理に関する事務	富岡市、甘楽町

【広域市町村圏振興整備組合が実施した事業】

・救急医療対策事業（S55～）
・消防救急事業（S47～）
・富岡看護専門学校の管理運営（S57～）
・し尿処理施設の設置及び管理（R2～）
・母子ハイツかぶらの管理運営（S47～H26）
・富岡甘楽視聴覚ライブラリー管理運営（S53～H25）
・農業共済事業（H9～H21）
・広域圏計画の策定（S46～H21）
・福祉センターの管理運営（S47～H14）

【組織図】

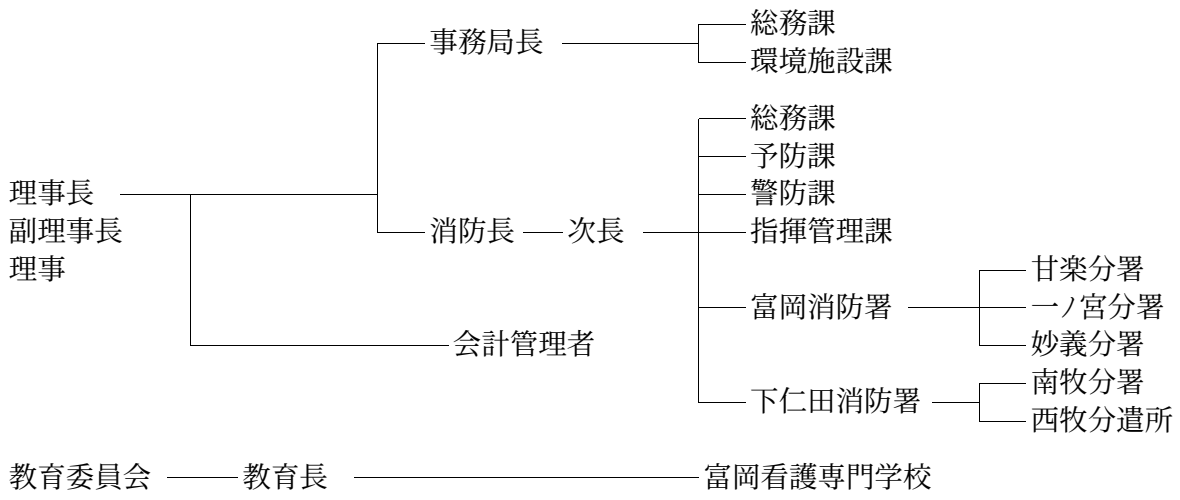

団体コード 108804	吾妻広域町村圏振興整備組合（あがつまこういきちょうそんけんしんこうせいびくみあい）

【概　要】

所在地　〒377-0425
吾妻郡中之条町大字西中之条135番地
バイテック文化ホール（中之条町文化会館）
ＴＥＬ　0279-75-4700
ＦＡＸ　0279-76-3060
Ｈ　Ｐ　https://www.aga-kouiki.jp/

構成市町村（4町2村）　中之条町・長野原町・嬬恋村・草津町・高山村・東吾妻町

設立年月日　昭和47年6月1日
圏域人口　53,509 人
圏域面積　1,278.55 ㎢
ふるさと市町村圏　有（H4.9.21選定）　基金458,460千円

【執行機関】

理事長　氏　名　伊能　正夫
　　任　期　町村長の在任期間
　　選出方法　構成町村長の互選
副理事長　氏　名　黒岩　信忠
　　任　期　町村長の在任期間
　　選出方法　構成町村長の互選
会計管理者　氏　名　町田　岳彦
　　任　期　町村の会計管理者の間
　　選出方法　理事長の任免

【議　会】

議員定数　12人
議員の資格　構成町村議会の議長及び副議長
議員の任期　構成町村議会の議員の在任期間
議員の選出方法　構成町村議会の議長及び副議長の充職

【職員構成】　（単位：人）

	専　任	兼　任
一般職員	18	3
単純労務職員	4	-
教育公務員	-	-
消防職員	120	-
合　計	142	3

【行政委員会委員数】　（単位：人）

教育委員	監査委員	その他
4	2	9

【広域市町村圏の特徴】

県の北西部に位置する本圏域は、上信越高原国立公園を擁し、豊富な温泉を始めとする観光資源に恵まれ県を代表する観光圏域である。産業は、農業と観光が基幹産業で、商工業は人口面や高速交通網から外れていることから、発展は遅れており、特に工業部門は県下の広域圏の中で最下位である。また、継続的な人口減少と急速な高齢化社会が進行している。構成町村は市がなく各町村とも財政基盤が比較的弱く、広域的社会資本の整備事業の進展も緩やかである。

【当初予算】　（単位：千円）

		令和2年度	令和3年度
一般会計		1,623,321	1,662,095
一般会計の内訳	議会費	230	220
	総務費	68,270	68,065
	民生費	288,543	294,288
	衛生費	81,653	81,109
	農林水産業費	359	359
	商工費	5,754	5,643
	消防費	1,076,044	1,054,023
	教育費	2,460	2,460
	公債費	99,008	154,928
	予備費	1,000	1,000
事業会計（病院事業）		56,592	57,248

【令和3年度重点施策】
1. 東部火葬場空調設備更新
2. 高規格等救急自動車購入

【今後の課題】
1. 組合施設の維持管理

【共同処理する事務】

1. 消防に関する事務（消防団及び水利施設に関する事務を除く）	全構成町村
2. 視聴覚ライブラリーの設置及び管理に関する事務	全構成町村
3. 中之条病院の設置及び管理に関する事務	全構成町村
4. 火葬場の設置及び管理に関する事務	全構成町村
5. 救急医療対策事務等の事務	全構成町村
6. ふるさと市町村圏基金の活用に関する事務	全構成町村
7. 関係町村において共有する山林の維持管理に関する事務	全構成町村
8. 老人福祉法（昭和30年法律第133号）の規定に基づく養護老人ホームの設置及び管理に関する事務	全構成町村
9. 火薬類取締法（昭和25年法律第149号）及び液化石油ガスの保安の確保及び取引の適正化に関する法律（昭和42年法律第149号）に規定する知事の権限に属する事務のうち、関係市町村が処理することとされた事務	全構成町村
10. 介護保険法（平成9年法律第123号）に規定する介護認定審査会に関する事務	全構成町村
11. 障害者自立支援法に規定する町村審査会に関する事務	全構成町村
12. 障害者自立支援法に基づく相談支援事業のうち指定相談事業者への委託に関する事務	全構成町村
13. 吾妻郡消費生活センターの設置及び管理に関する事務	全構成町村
14. 介護保険法（平成9年法律第123号）の規定に基づく訪問介護及び介護予防訪問介護の事業に関する事務	全構成町村
並びに特定施設入居者生活介護及び介護予防特定施設入居者生活介護の事業に関する事務	全構成町村
15. 障害者虐待の防止、障害者の養護者に対する支援等に関する法律（平成23年法律第79号）に規定する市町村障害者虐待防止センターの業務の委託に関する事務	全構成町村
16. 行政不服審査法（平成26年法律第68号）第81条第1項の規定に基づき、同法の規定によりその権限に属せられた事項を処理するための機関の設置及び運営に関する事務	全構成町村

【広域市町村圏振興整備組合が実施した事業】（ふるさと市町村圏の事業は☆）
・吾妻観光情報誌[CAO!]の発行☆　・吾妻郡東部火葬場の建設（H6）
・吾妻郡町村伝染病院組合、吾妻郡町村共有林維持管理組合、吾妻老人福祉施設組合、吾妻農業共済事務組合を統合（H6）
・屈折はしご消防車の整備（H7・24）・消防救助工作車の整備　・介護認定審査会の運営（H11～）
・災害対応等特殊水槽付消防ポンプ車の整備（H11・14・17・24・29・R2）
・高規格等救急自動車の整備（H9・12・13・15・16・18・22・25・26・27・28・30）　・養護老人ホーム新築工事（H16・17）
・広域観光推進事業（H16・17・18）☆　・養護老人ホーム自動消火装置設置工事（H22）
・消費生活センター設置（H22）・消防救助工作車の更新（H24）　・西部消防署庁舎建替工事（H27）☆
・養護老人ホーム空調設備新設工事（R1）　・消防本部・東部消防署庁舎建替工事（R1）

【組織図】

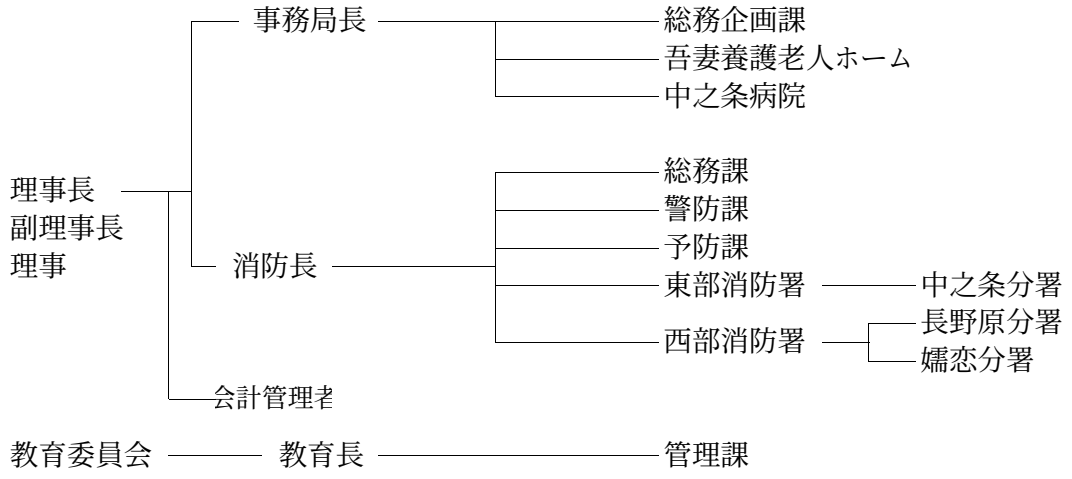

団体コード 108821	多野藤岡広域市町村圏振興整備組合（たのふじおかこういきしちょうそんけんしんこうせいびくみあい）

【概　要】

所在地　〒375-0014
藤岡市下栗須124番地6

ＴＥＬ　0274-24-1621
ＦＡＸ　0274-24-1622
ＨＰ　http://www8.wind.ne.jp/tanofujiokakouiki/

構成市町村 (2市1町1村)　藤岡市・上野村・神流町・高崎市（吉井町区域）

設立年月日　昭和47年8月1日
圏域人口　90,956 人
圏域面積　535.06 ㎢
ふるさと市町村圏　無

【執行機関】

理事長　氏　名　新井　雅博
　　任　期　市町村長の在任期間
　　選出方法　構成市町村長の互選
副理事長　氏　名　富岡　賢治
　　任　期　市町村長の在任期間
　　選出方法　構成市町村長の互選

【議　会】

議員定数　20人
議員の資格　構成市町村議会の議員
議員の任期　構成市町村議会の議員の在任期間
議員の選出方法　構成市町村議会の議長は充職、他の議員は定められた人員を構成市町村議会で選挙

【職員構成】　（単位：人）

	専　任	兼　任
一般職員	9	-
単純労務職員	-	-
教育公務員	-	-
消防職員	145	-
合　計	154	-

【行政委員会委員数】　（単位：人）

教育委員	公平委員	監査委員	その他
-	3	2	-

【広域市町村圏の特徴】

当圏域は、群馬県の南西部に位置し、東は神流川をへだて埼玉県に接し、西は富岡市、南は埼玉県、長野県に接し、北は烏川をへだてて、高崎市、玉村町に接し、東西52.0㎞、南北12.0㎞の圏域で、藤岡市、高崎市（吉井町区域）の一部は比較的平坦地だが、他の地区は山間部が主で、東西に細長い圏域である。

【当初予算】　（単位：千円）

		令和2年度	令和3年度
一般会計		1,860,452	1,843,386
一般会計の内訳	議会費	1,729	1,693
	総務費	156,123	157,153
	衛生費	247,428	260,348
	土木費	8,412	8,412
	消防費	1,316,829	1,308,060
	教育費	16,361	1,712
	公債費	98,070	92,508
	予備費	15,500	13,500

【令和3年度重点施策】 （単位：百万円）

1. 代替バス運行事業　89
2. 最終処分場機器整備工事　11
3. し尿処理施設機器整備工事　15
4. 高規格救急自動車整備事業　47

【今後の課題】

1. 組合施設の維持管理
2. 消防体制の充実と施設整備

【共同処理する事務】

1. 消防組織法（昭和22年法律第226号）及び消防法（昭和23年法律第186号）の規定による消防事務（水利施設の設置及び管理並びに消防団に関する事務を除く）	全構成市町村
2. 火薬類取締法（昭和25年法律第149号）及び液化石油ガスの保安の確保及び取引の適正化に関する法律（昭和42年法律第149号）に規定する知事の権限に属する事務のうち、関係市町村が処理することとされた事務	全構成市町村
3. 臨海学校の設置及び管理に関する事務	藤岡市・上野村・神流町
4. 広域観光資源の開発及び施設設置に関する事務	全構成市町村
5. 新町駅から上野村しおじの湯間の多野藤岡地域代替バスの運行に関する事務	藤岡市・上野村・神流町
6. 組合立一般廃棄物最終処分場の設置及び管理に関する事務	藤岡市・高崎市（吉井町区域に限る）
7. 組合立し尿処理施設の設置及び管理に関する事務	藤岡市・神流町・高崎市（吉井町区域に限る）
8. 岡之郷緑地公園の設置及び管理に関する事務	藤岡市・神流町・高崎市（吉井町区域に限る）

【広域市町村圏振興整備組合が実施した事業】

・消防・救急業務（S48～）
・一般廃棄物最終処分場（H11～）
・鮎の里整備事業（S58～S59）
・し尿処理事業（H19～）
・臨海学校（S55～）
・代替バス運行事業(H14～)
・交通災害共済事業（S49～H15）（給付業務～H17）
・岡之郷緑地公園管理事業（H19～）
・農業共済事業（S63～H21）
・高校生寄宿舎運営（S51～H6）

【組織図】

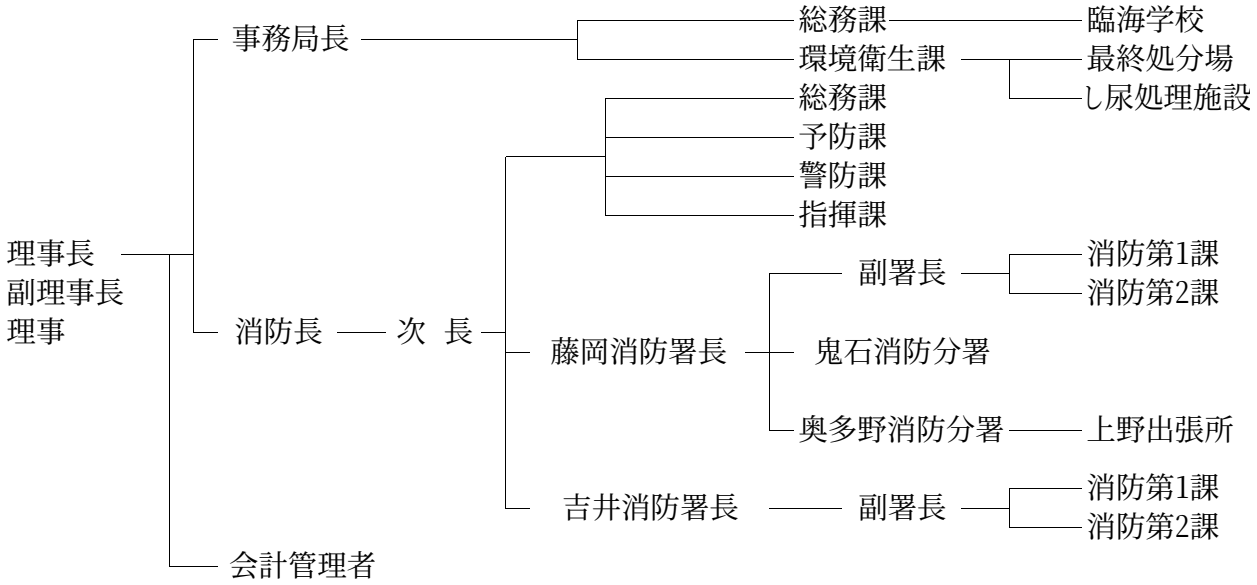

1-1)市町村所在地等一覧

1-2)市 町 村 合 併 の 状 況

2-1)支所・出張所一覧

2-2)支所・出張所に類する機関一覧

3)市町村の町及び大字等の現況表

4)特別地方公共団体(一部事務組合･財産区)の現況表

1-1) 市 町 村 所 在 地 等 一 覧

（令和3年10月1日現在）

市町村名		市町村長	郵便番号	所在地	電話番号	FAX番号
市	前橋市	山本　龍	371-8601	前橋市大手町二丁目12番1号	027-224-1111	027-224-3003
	高崎市	富岡　賢治	370-8501	高崎市高松町35番地1	027-321-1111	027-327-6470
	桐生市	荒木　恵司	376-8501	桐生市織姫町1番1号	0277-46-1111	0277-43-1001
	伊勢崎市	臂　泰雄	372-8501	伊勢崎市今泉町二丁目410	0270-24-5111	0270-23-9800
	太田市	清水　聖義	373-8718	太田市浜町2番35号	0276-47-1111	0276-47-1888
	沼田市	横山　公一	378-8501	沼田市下之町888	0278-23-2111	0278-24-5179
	館林市	多田　善洋	374-8501	館林市城町1番1号	0276-72-4111	0276-72-3297
	渋川市	髙木　勉	377-8501	渋川市石原80番地	0279-22-2111	0279-24-6541
	藤岡市	新井　雅博	375-8601	藤岡市中栗須327番地	0274-22-1211	0274-24-3252
	富岡市	榎本　義法	370-2392	富岡市富岡1460－1	0274-62-1511	0274-62-0357
	安中市	茂木　英子	379-0192	安中市安中一丁目23番13号	027-382-1111	027-381-0503
	みどり市	須藤　昭男	379-2395	みどり市笠懸町鹿2952	0277-76-2111	0277-76-2449
北群馬郡	榛東村	真塩　卓	370-3593	榛東村大字新井790－1	0279-54-2211	0279-54-8225
	吉岡町	柴崎　徳一郎	370-3692	吉岡町大字下野田560	0279-54-3111	0279-54-8681
多野郡	上野村	黒澤　八郎	370-1614	上野村大字川和11	0274-59-2111	0274-59-2470
	神流町	田村　利男	370-1592	神流町大字万場90－6	0274-57-2111	0274-57-2715
甘楽郡	下仁田町	原　秀男	370-2601	下仁田町大字下仁田682	0274-82-2111	0274-82-5766
	南牧村	長谷川　最定	370-2806	南牧村大字大日向1098	0274-87-2011	0274-87-3628
	甘楽町	茂原　荘一	370-2292	甘楽町大字小幡161－1	0274-74-3131	0274-74-5813
吾妻郡	中之条町	伊能　正夫	377-0494	中之条町大字中之条町1091	0279-75-2111	0279-75-6562
	長野原町	萩原　睦男	377-1392	長野原町大字長野原1340-1	0279-82-2244	0279-82-3115
	嬬恋村	熊川　栄	377-1692	嬬恋村大字大前110	0279-96-0511	0279-96-0516
	草津町	黒岩　信忠	377-1792	草津町大字草津28	0279-88-0001	0279-88-0002
	高山村	後藤　幸三	377-0792	高山村大字中山2856-1	0279-63-2111	0279-63-2768
	東吾妻町	中澤　恒喜	377-0892	東吾妻町大字原町1046	0279-68-2111	0279-68-4900
利根郡	片品村	梅澤　志洋	378-0498	片品村大字鎌田3967－3	0278-58-2111	0278-58-2110
	川場村	外山　京太郎	378-0101	川場村大字谷地2390－2	0278-52-2111	0278-52-2333
	昭和村	堤　盛吉	379-1298	昭和村大字糸井388	0278-24-5111	0278-24-5254
	みなかみ町	鬼頭　春二	379-1393	みなかみ町後閑318	0278-62-2111	0278-62-2291
佐波郡	玉村町	石川　眞男	370-1192	玉村町大字下新田201	0270-65-2511	0270-65-2592
邑楽郡	板倉町	栗原　実	374-0192	板倉町大字板倉2682－1	0276-82-1111	0276-82-1300
	明和町	冨塚　基輔	370-0795	明和町新里250－1	0276-84-3111	0276-84-3114
	千代田町	高橋　純一	370-0598	千代田町大字赤岩1895－1	0276-86-2111	0276-86-4591
	大泉町	村山　俊明	370-0595	大泉町日の出55－1	0276-63-3111	0276-63-3921
	邑楽町	金子　正一	370-0692	邑楽町大字中野2570－1	0276-88-5511	0276-89-0136

1-2)市町村合併の状況

（平成22年3月28日現在）

※平成15年以降に行われた市町村合併の状況である。

注:番号は合併期日順

⑭ 東吾妻町
(吾妻町、東村)
◆法定協設置　17. 3. 8
◆方式　新設合併
◆合併期日　18. 3. 27
◆在任特例　13か月
◆議員定数　26人→20人
◆議員報酬　現行どおり
◆地域自治組織　地域審議会
◆人口　16, 847人
◆面積　254㎢
◆広域圏組合　継続

⑨ 高崎市
(高崎市、倉渕村、箕郷町、群馬町、新町)
◆法定協設置　16. 9. 24(箕)
◆法定協設置　16. 9. 30
◆方式　編入合併
◆合併期日　18. 1. 23
◆在任特例　15か月
◆議員定数　98人→43人
(高32, 群5, 箕3, 新2, 倉1)
◆議員報酬　現行どおり
◆地域自治組織　地域審議会
◆人口　318, 176人
◆面積　307㎢
◆広域圏組合　継続

⑮ 高崎市
(高崎市、榛名町)
◆法定協設置　18. 2. 8
◆方式　編入合併
◆合併期日　18. 10. 1
◆在任特例　7か月
◆議員定数　63人→46人
(高32, 倉1, 群5, 箕3, 新2, 榛3)
◆議員報酬　現行どおり
◆地域自治組織　地域審議会
◆人口　339, 932人
◆面積　401㎢
◆広域圏組合　継続

⑰ 高崎市
(高崎市、吉井町)
◆法定協設置　20. 7. 2
◆方式　編入合併
◆合併期日　21. 6. 1
◆在任特例　22か月
◆議員定数　46人→41人
(高38, 吉3)
◆議員報酬　現行どおり
◆地域自治組織　地域審議会
◆人口　364, 919人
◆面積　459㎢
◆広域圏組合　継続

⑪ 安中市
(安中市、松井田町)
◆法定協設置　16. 10. 1
◆方式　新設合併
◆合併期日　18. 3. 18
◆在任特例　13か月
◆議員定数　38人→28人
◆議員報酬　2段階
◆地域自治組織　設置せず
◆人口　63, 179人
◆面積　276㎢
◆広域圏組合　継続

⑫ 富岡市
(富岡市、妙義町)
◆法定協設置　16. 8. 1
◆方式　新設合併
◆合併期日　18. 3. 27
◆在任特例　13か月
◆議員定数　35人→24人
◆議員報酬　富岡市に統一
◆地域自治組織　地域審議会
◆人口　53, 765人
◆面積　123㎢
◆広域圏組合　継続

⑩ 渋川市
(渋川市、北橘村、赤城村、子持村、小野上村、伊香保町)
◆法定協設置　16. 9. 1
◆方式　新設合併
◆合併期日　18. 2. 20
◆在任特例　12か月
◆議員定数　92人→30人
◆議員報酬　現行どおり
◆地域自治組織　地域審議会
◆人口　87, 469人
◆面積　240㎢
◆広域圏組合　継続

⑦ みなかみ町
(月夜野町、水上町、新治村)
◆法定協設置　16. 6. 18
◆方式　新設合併
◆合併期日　17. 10. 1
◆在任特例　7か月
◆議員定数　46人→23人
(月夜野10, 新治7, 水上6)
◆議員報酬　月夜野に統一
◆地域自治組織　設置せず
◆人口　23, 310人
◆面積　781㎢
◆広域圏組合　継続

④ 沼田市
(沼田市、白沢村、利根村)
◆法定協設置　15. 8. 28
◆方式　編入合併
◆合併期日　17. 2. 13
◆在任特例　27か月
◆議員定数　48人→30人以内
◆議員報酬　現行どおり
◆地域自治組織　地域自治区
◆人口　53, 177人
◆面積　443㎢
◆広域圏組合　継続

⑬ みどり市
(笠懸町、大間々町、東村)
◆法定協設置　16. 2. 23
◆方式　新設合併
◆合併期日　18. 3. 27
◆在任特例　13か月
◆議員定数　46人→22人
◆議員報酬　現行どおり
◆地域自治組織　設置せず
◆人口　52, 115人
◆面積　208㎢
◆広域圏組合　解散

⑥ 桐生市
(桐生市、新里村、黒保根村)
◆法定協設置　16. 2. 1
◆方式　編入合併
◆合併期日　17. 6. 13
◆在任特例　23か月
◆議員定数　56人→31人
(桐生26, 新里4, 黒保1)
◆議員報酬　3段階
◆地域自治組織　地域審議会
◆人口　128, 037人
◆面積　275㎢
◆広域圏組合　みどり市合併時に解散

⑤ 太田市
(太田市、尾島町、新田町、藪塚本町)
◆法定協設置　15. 12. 25
◆方式　新設合併
◆合併期日　17. 3. 28
◆在任特例　24か月
◆議員定数　74人→38人
◆議員報酬　2段階
◆地域自治組織　設置せず
◆人口　213, 299人
◆面積　176㎢
◆広域圏組合　継続

⑱ 中之条町
(中之条町、六合村)
◆法定協設置　21. 8. 27
◆方式　編入合併
◆合併期日　22. 3. 28
◆在任特例　14か月
◆議員定数　26人→18人
◆議員報酬　現行どおり
◆地域自治組織　設置せず
◆人口　19, 398人
◆面積　439㎢
◆広域圏組合　継続

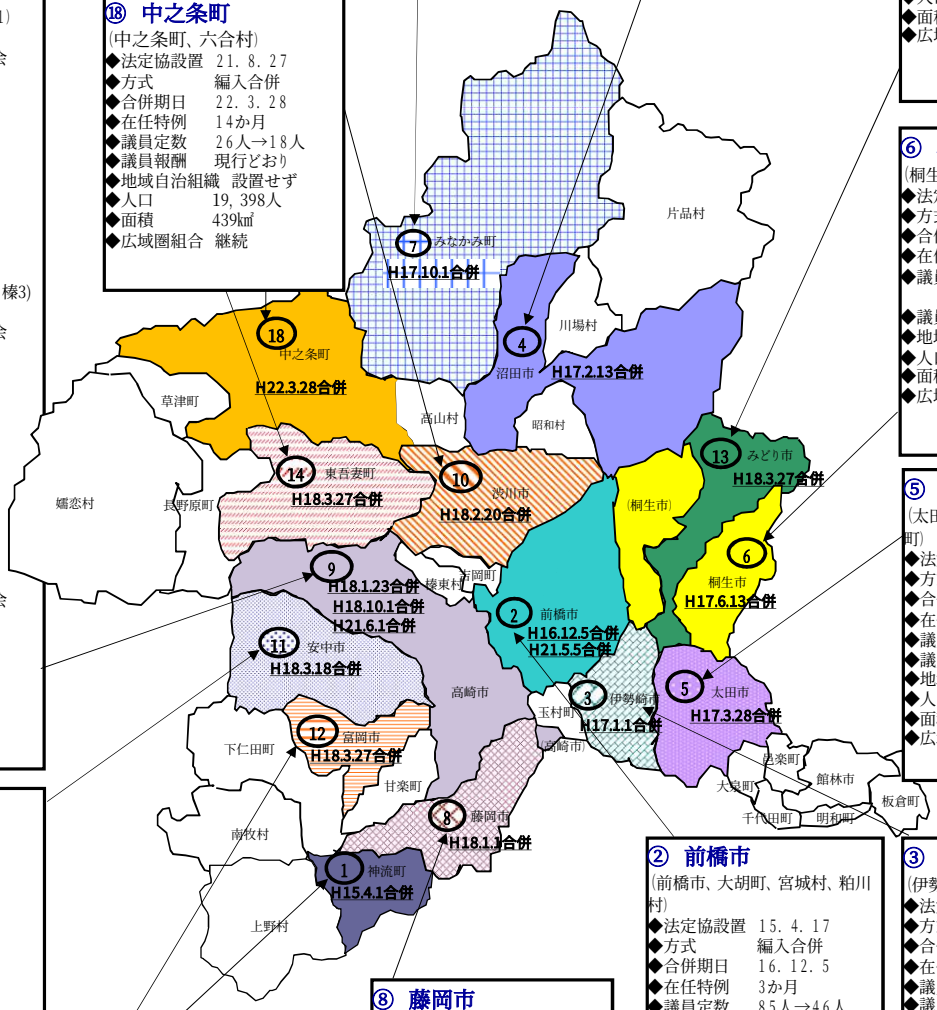

⑱ 中之条町
(中之条町、六合村)
◆法定協設置　21. 8. 27
◆方式　編入合併
◆合併期日　22. 3. 28
◆在任特例　14か月
◆議員定数　26人→18人
◆議員報酬　現行どおり
◆地域自治組織　設置せず
◆人口　19, 398人
◆面積　439㎢
◆広域圏組合　継続

⑧ 藤岡市
(藤岡市、鬼石町)
◆法定協設置　16. 7. 21
◆方式　編入合併
◆合併期日　18. 1. 1
◆在任特例　16か月
◆議員定数　35人→30人以内
◆議員報酬　現行どおり
◆地域自治組織　地域審議会
◆人口　69, 288人
◆面積　180㎢
◆広域圏組合　継続

① 神流町
(万場町、中里村)
◆法定協設置　13. 12. 3
◆方式　新設合併
◆合併期日　15. 4. 1
◆地域審議会　設置せず
◆在任特例　23か月
◆議員定数　21人→12人
◆議員報酬　万場町に統一
◆地域自治組織　設置せず
◆人口　2, 757人
◆面積　115㎢
◆広域圏組合　継続

② 前橋市
(前橋市、大胡町、宮城村、粕川村)
◆法定協設置　15. 4. 17
◆方式　編入合併
◆合併期日　16. 12. 5
◆在任特例　3か月
◆議員定数　85人→46人
(前36, 大5、粕3、宮2)
◆議員報酬　2段階
◆地域自治組織　地域審議会
◆人口　318, 584人
◆面積　241㎢
◆広域圏組合　解散

⑯ 前橋市
(前橋市、富士見村)
◆法定協設置　20. 1. 15
◆方式　編入合併
◆合併期日　21. 5. 5
◆在任特例　なし
◆議員定数　46人→49人
(前46, 富3)
◆議員報酬　統一
◆地域自治組織　地域審議会
◆人口　340, 904人
◆面積　312㎢
◆広域圏組合　前回合併時解散

③ 伊勢崎市
(伊勢崎市、赤堀町、東村、境町)
◆法定協設置　15. 8. 28
◆方式　新設合併
◆合併期日　17. 1. 1
◆在任特例　16か月
◆議員定数　84人→34人
◆議員報酬　統一
◆地域自治組織　設置せず
◆人口　202, 447人
◆面積　139㎢
◆広域圏組合　解散

協議項目	事例数
合併方式	新設 ⑨　編入 ⑨
議員身分特例	在任特例 ⑰　定数特例②
議員報酬	統一 ⑥　現行どおり⑦　複数段階 ⑤
地域自治組織	地域自治区 ①　地域審議会 ⑩　設置せず ⑦

2-1） 支所・出張所一覧

※「位置」「所管区域」欄においては、市町村名は省略して表記

№	市町村名	名　称	位　置	所 管 区 域
1	前橋市	城南支所	二之宮町1320番地	下大屋町、泉沢町、富田町の一部、荒口町、荒子町、西大室町、東大室町、飯土井町、新井町、二之宮町、今井町、笂井町、小屋原町、上増田町、鶴が谷町、神沢の森
		大胡支所	堀越町1115番地	大胡町、茂木町、堀越町、横沢町、滝窪町、東金丸町、河原浜町、樋越町、上大屋町
		宮城支所	鼻毛石町1507番地4	鼻毛石町、柏倉町、市之関町、三夜沢町、苗ヶ島町、馬場町、大前田町
		粕川支所	粕川町西田面216番地1	粕川町中之沢、粕川町室沢、粕川町月田、粕川町稲里、粕川町新屋、粕川町込皆戸、粕川町深津、粕川町女渕、粕川町西田面、粕川町前皆戸、粕川町上東田面、粕川町下東田面、粕川町一日市、粕川町中、粕川町膳
		富士見支所	富士見町田島240番地	富士見町田島、富士見町引田、富士見町横室、富士見町原之郷、富士見町小沢、富士見町米野、富士見町時沢、富士見町小暮、富士見町石井、富士見町漆窪、富士見町市之木場、富士見町山口、富士見町皆沢、富士見町赤城山
		上川淵市民サービスセンター	後閑町35番地	櫛島町、朝倉町、朝倉町一丁目、朝倉町二丁目、朝倉町三丁目、朝倉町四丁目、広瀬町一丁目、広瀬町二丁目、広瀬町三丁目、後閑町、上佐鳥町、下佐鳥町、宮地町、西善町、山王町、山王町一丁目、山王町二丁目、中内町、東善町
		下川淵市民サービスセンター	鶴光路町701番地	公田町、鶴光路町、新堀町、亀里町、横手町、下川町、力丸町、房丸町、徳丸町、下阿内町
		芳賀市民サービスセンター	鳥取町817番地	五代町、端気町、鳥取町、小坂子町、小神明町、勝沢町、嶺町、金丸町、高花台一丁目、高花台二丁目
		桂萱市民サービスセンター	上泉町141番地3	上泉町、石関町、亀泉町、荻窪町、堀之下町、三俣町一丁目、三俣町二丁目、三俣町三丁目、西片貝町一丁目、西片貝町二丁目、西片貝町三丁目、西片貝町四丁目、西片貝町五丁目、東片貝町、幸塚町、下沖町、上沖町、江木町、堤町、富田町の一部
		東市民サービスセンター	箱田町543番地1	箱田町、後家町、前箱田町、前箱田町二丁目、川曲町、稲荷新田町、青葉町、下新田町、朝日が丘町、上新田町、大利根町一丁目、大利根町二丁目、小相木町、小相木町一丁目、光が丘町、古市町の一部、古市町一丁目、古市町二丁目、江田町、新前橋町
		元総社市民サービスセンター	元総社町三丁目1番地1	元総社町、元総社町一丁目、元総社町二丁目、元総社町三丁目、石倉町、石倉町一丁目、石倉町二丁目、石倉町三丁目、石倉町四丁目、石倉町五丁目、下石倉町、大友町、大友町一丁目、大友町二丁目、大友町三丁目、大渡町、鳥羽町、問屋町一丁目、問屋町二丁目、古市町の一部
		総社市民サービスセンター	総社町総社1583番地2	総社町総社、総社町植野、総社町桜が丘、総社町高井、高井町一丁目、大渡町一丁目、大渡町二丁目、総社町一丁目、総社町二丁目、総社町三丁目、総社町四丁目
		南橘市民サービスセンター	日輪寺町158番地	田口町、川原町の一部、川原町一丁目、川原町二丁目、龍蔵寺町、下小出町、下小出町一丁目、下小出町二丁目、下小出町三丁目、北代田町、上細井町、青柳町、下細井町、日輪寺町、南橘町、荒牧町、荒牧町一丁目、荒牧町二丁目、荒牧町三丁目、荒牧町四丁目、関根町、関根町一丁目、関根町二丁目、関根町三丁目、川端町、上小出町一丁目、上小出町二丁目、上小出町三丁目
		清里市民サービスセンター	青梨子町339番地	清野町、青梨子町、池端町、上青梨子町
		永明市民サービスセンター	小屋原町1857番地3	上大島町、天川大島町、天川大島町一丁目、天川大島町二丁目、天川大島町三丁目、野中町、女屋町、東上野町、上長磯町、下長磯町、小島田町、駒形町、下大島町、下増田町
2	高崎市	高崎市倉渕支所	倉渕町三ノ倉303番地	倉渕町岩氷、倉渕町川浦、倉渕町権田、倉渕町三ノ倉、倉渕町水沼
		高崎市箕郷支所	箕郷町西明屋702番地4	箕郷町生原、箕郷町柏木沢、箕郷町金敷平、箕郷町上芝、箕郷町下芝、箕郷町白川、箕郷町善地、箕郷町富岡、箕郷町中野、箕郷町西明屋、箕郷町東明屋、箕郷町松之沢、箕郷町矢原、箕郷町和田山
		高崎市群馬支所	足門町1658番地	足門町、井出町、後疋間町、金古町、北原町、菅谷町、塚田町、稲荷台町、中泉町、中里町、西国分町、東国分町、引間町、冷水町、福島町、保渡田町、三ツ寺町、棟高町
		高崎市新町支所	新町3152番地1	新町

№	市町村名	名　称	位　置	所 管 区 域
(2)	(高崎市)	高崎市 榛名支所	下室田町900番地1	上大島町、上里見町、上室田町、神戸町、下里見町、下室田町、十文字町、白岩町、高浜町、中里見町、中室田町、榛名湖町、榛名山町、本郷町、三ツ子沢町、宮沢町
		高崎市 吉井支所	吉井町吉井川371番地	吉井町池、吉井町石神、吉井町岩井、吉井町岩崎、吉井町大沢、吉井町小串、吉井町片山、吉井町上奥平、吉井町黒熊、吉井町小暮、吉井町小棚、吉井町坂口、吉井町塩、吉井町塩川、吉井町下奥平、吉井町下長根、吉井町神保、吉井町多比良、吉井町高、吉井町多胡、吉井町中島、吉井町長根、吉井町南陽台一丁目、吉井町南陽台二丁目、吉井町南陽台三丁目、吉井町東谷、吉井町深沢、吉井町本郷、吉井町馬庭、吉井町矢田、吉井町吉井、吉井町吉井川
3	桐生市	新里支所	新里町武井693番地1	新里町全域
		黒保根支所	黒保根町水沼182番地3	黒保根町全域
		境野行政連絡所	境野町二丁目612番地の4 境野公民館内	市内全域
		広沢行政連絡所	広沢町四丁目1970番地の172　広沢公民館内	市内全域
		梅田行政連絡所	梅田町二丁目11番地の1 梅田公民館内	市内全域
		相生行政連絡所	相生町二丁目620番地の14 相生公民館内	市内全域
		川内行政連絡所	川内町五丁目17番地 川内公民館内	市内全域
		菱行政連絡所	菱町二丁目1349番地の1 菱公民館内	市内全域
4	伊勢崎市	伊勢崎市 赤堀支所	西久保町一丁目64番地5	市内全域
		伊勢崎市 あずま支所	東町2668番地1	市内全域
		伊勢崎市 境支所	境637番地	市内全域
5	沼田市	白沢支所	白沢町平出135番地1	白沢町
		利根支所	利根町追貝37番地	利根町
6	渋川市	渋川市伊香保行政センター	伊香保町伊香保162番地1	伊香保町伊香保、伊香保町湯中子、伊香保町水沢
		渋川市小野上行政センター	村上3756番地3	小野子、村上
		渋川市子持行政センター	吹屋384番地	上白井、中郷、横堀、北牧、吹屋、白井
		渋川市赤城行政センター	赤城町敷島568番地1	赤城町津久田、赤城町敷島、赤城町長井小川田、赤城町深山、赤城町棚下、赤城町持柏木、赤城町溝呂木、赤城町北上野、赤城町勝保沢、赤城町見立、赤城町滝沢、赤城町上三原田、赤城町三原田、赤城町樽、赤城町宮田、赤城町栄、赤城町北赤城山、赤城町南赤城山
		渋川市北橘行政センター	北橘町真壁2372番地1	北橘町八崎、北橘町分郷八崎、北橘町小室、北橘町下南室、北橘町上南室、北橘町上箱田、北橘町箱田、北橘町下箱田、北橘町真壁、北橘町赤城山
7	藤岡市	藤岡市 鬼石総合支所	鬼石170番地1	鬼石、浄法寺、三波川、譲原、保美濃山、坂原
8	安中市	安中市 松井田支所	松井田町新堀245番地	松井田町新堀、松井田町松井田、松井田町横川、松井田町五料、松井田町峠、松井田町坂本、松井田町原、松井田町入山、松井田町北野牧、松井田町西野牧、松井田町人見、松井田町二軒在家、松井田町八城、松井田町行田、松井田町下増田、松井田町高梨子、松井田町国衙、松井田町小日向、松井田町土塩、松井田町新井、松井田町上増田
9	みどり市	東支所	東町花輪205番地2	東町
10	神流町	神流町役場 中里支所	大字神ケ原427番地1	町内全域
11	中之条町	六合支所	大字小雨577番地1	旧六合村の区域

№	市町村名	名　称	位　置	所 管 区 域
12	東吾妻町	東吾妻町 東支所	大字奥田39番地1	大字五町田、箱島、岡崎、新巻及び奥田
		太田出張所	大字植栗160番地	大字岩井、植栗、小泉及び泉沢
		岩島出張所	大字岩下102番地	大字郷原、矢倉、岩下、三島、松谷及び厚田
		坂上出張所	大字本宿90番地	大字大戸、萩生、本宿、須賀尾及び大柏木
13	みなかみ町	水上支所	湯原64番地	旧水上町の区域
		新治支所	布施365番地	旧新治村の区域

(注) 1　本表は、地方自治法第155条に基づくものを記載。

2　支所とは、市町村内の特定区域を限り主として市町村の事務の全般にわたって事務を掌る事務所であり、出張所は、住民の便宜のために市役所又は町村役場まで出向かなくてもすむ程度の簡単な事務を処理するために設置するもののことである。

3　所管区域とは、各地方事務所等の分掌事務行使のために割り当てられた地域のことである。

2-2)　支所・出張所に類する機関一覧

※「位置」欄においては、市町村名は省略して表記

⑴ 分庁舎等一覧

№	市町村名	名　称	位　置	設置部署名
1	太田市	尾島庁舎	粕川町520番地	教育委員会（教育総務課、学校施設管理課、学校教育課、青少年課、文化財課）
		新田庁舎	新田金井町29番地	農政部（農業政策課、農村整備課）、農業委員会
		藪塚本町庁舎	大原町459番地1	行政事業部（用地管理課、用地開発課、事業管理課）、藪塚本町行政センター
2	みどり市	笠懸庁舎	笠懸町鹿2952番地	総務部、市民部、保健福祉部、危機管理課、会計局、競艇事業局
		大間々庁舎	大間々町大間々1511番地	産業観光部、都市建設部、議会事務局、監査委員事務局、農業委員会事務局
		教育庁舎	大間々町大間々235番地6	教育部

⑵ 連絡所等支所･出張所に準じる機関

№	市町村名	名　称	位　置	所管区域
1	前橋市	証明サービスコーナー	本町二丁目12番1号	市内全域
		第二証明交付コーナー	朝日町三丁目36番17号	市内全域
		第三証明交付コーナー	岩神町三丁目1番1号	市内全域
		第四証明交付コーナー	日吉町二丁目17番地10	市内全域
		第五証明交付コーナー	文京町三丁目20番36号	市内全域
2	高崎市	倉賀野市民サービスセンター	倉賀野町1900番地12	市内全域
		六郷市民サービスセンター	下小鳥町76番地5	市内全域
		片岡市民サービスセンター	石原町3892番地7	市内全域
		京ケ島市民サービスセンター	矢島町229番地	市内全域
		中川市民サービスセンター	井野町1060番地1	市内全域
		八幡市民サービスセンター	藤塚町187番地1	市内全域
		中居市民サービスセンター	中居町三丁目28番地2	市内全域
		南八幡市民サービスセンター	山名町155番地	市内全域
		高崎駅市民サービスセンター	八島町222番地	市内全域
		倉賀野出張所	倉賀野町1900番地12	高崎市倉賀野町

№	市町村名	名　称	位　置	所管区域
3	伊勢崎市	伊勢崎市市民サービスセンター宮子	宮子町3406番地3 (いせさきガーデンズ1階)	市内全域
		伊勢崎市市民サービスセンターあずま	西小保方町368番地 (スマーク伊勢崎2階)	市内全域
4	太田市	太田市東サービスセンター	石原町81番地(イオン太田ショッピングセンター内2階)	市内全域
		太田市西サービスセンター	新田市野井町592番地13 (ジョイフル本田・ニコモール内)	市内全域
		太田市太田行政センター	本町20番1号	太田地区
		太田市九合行政センター	飯塚町591番地1	九合地区
		太田市沢野行政センター	高林西町882番地5	沢野地区
		太田市韮川行政センター	東長岡町1853番地	韮川地区
		太田市鳥之郷行政センター	新野町203番地	鳥之郷地区
		太田市強戸行政センター	菅塩町345番地	強戸地区
		太田市休泊行政センター	龍舞町4053番地	休泊地区
		太田市宝泉行政センター	西野谷町38番地2	宝泉地区
		太田市毛里田行政センター	矢田堀町244番地5	毛里田地区
		太田市尾島行政センター	粕川町520番地	尾島地区
		太田市木崎行政センター	新田木崎町1215番地1	木崎地区
		太田市生品行政センター	新田村田町1107番地1	生品地区
		太田市綿打行政センター	新田大根町953番地1	綿打地区
		太田市藪塚本町行政センター	大原町459番地1	藪塚東部地区、藪塚西部地区
5	渋川市	渋川駅前証明サービスコーナー	渋川1832番地27(渋川駅前プラザ1階)	市内全域
6	藤岡市	美九里市民サービスセンター	神田1976番地2	市内全域
		日野市民サービスセンター	下日野2271番地3	市内全域

(注) 本表は、支所・出張所に類する機関として、地域自治区の事務所、分庁舎及び連絡所等を掲載したものである。

3） 市町村の町及び大字等の現況表

市町村名	合併・境界変更年月日	区域の変更形式	合併関係市町村名等	町又は大字の名称
前橋市	明25. 4. 1 市制施行		前橋市	岩神町一丁目、岩神町二丁目、岩神町三丁目、岩神町四丁目、昭和町一丁目、昭和町二丁目、昭和町三丁目、平和町一丁目、平和町二丁目、国領町一丁目、国領町二丁目、住吉町一丁目、住吉町二丁目、若宮町一丁目、若宮町二丁目、若宮町三丁目、若宮町四丁目、日吉町一丁目、日吉町二丁目、日吉町三丁目、日吉町四丁目、城東町一丁目、城東町二丁目、城東町三丁目、城東町四丁目、城東町五丁目、大手町一丁目、大手町二丁目、大手町三丁目、紅雲町一丁目、紅雲町二丁目、千代田町一丁目、千代田町二丁目、千代田町三丁目、千代田町四丁目、千代田町五丁目、本町一丁目、本町二丁目、本町三丁目、表町一丁目、表町二丁目、三河町一丁目、三河町二丁目、朝日町一丁目、朝日町二丁目、朝日町三丁目、朝日町四丁目、文京町一丁目、文京町二丁目、文京町三丁目、文京町四丁目、天川原町、天川町、南町一丁目、南町二丁目、南町三丁目、南町四丁目、六供町、天川原町一丁目、天川原町二丁目、六供町一丁目、六供町四丁目
	昭29. 4. 1	編入	上川淵村	上佐鳥町、櫛島町（ヌデジママチ）、朝倉町、朝倉町一丁目、朝倉町二丁目、朝倉町三丁目、朝倉町四丁目、後閑町、下佐鳥町、宮地町、広瀬町一丁目、広瀬町二丁目、広瀬町三丁目
			下川淵村	公田町、横手町、亀里町、鶴光路町、新堀町、下阿内町、力丸町、徳丸町、房丸町、下川町
			桂萱村（カイ ガヤ ムラ）	三俣町一丁目、三俣町二丁目、三俣町三丁目、幸塚町、上沖町、下沖町、西片貝町一丁目、西片貝町二丁目、西片貝町三丁目、西片貝町四丁目、西片貝町五丁目、上泉町、石関町、亀泉町、荻窪町、堀之下町、堤町、江木町、東片貝町
			芳賀村	勝沢町、小神明町、端気町（ハケマチ）、五代町、鳥取町、小坂子町、嶺町、金丸町、高花台一丁目、高花台二丁目
			元総社村	元総社町、元総社町一丁目、元総社町二丁目、元総社町三丁目、大友町一丁目、大友町二丁目、大友町三丁目、大渡町、石倉町、石倉町一丁目、石倉町二丁目、石倉町三丁目、石倉町四丁目、石倉町五丁目、鳥羽町、下石倉町
			総社町	総社町総社、総社町一丁目、総社町二丁目、総社町三丁目、総社町四丁目、大渡町一丁目、大渡町二丁目、総社町植野、総社町高井、高井町一丁目、総社町桜が丘、問屋町一丁目、問屋町二丁目
			（群馬郡）東村	箱田町、後家町、前箱田町、前箱田町二丁目、川曲町、稲荷新田町、下新田町、上新田町、古市町、小相木町、江田町、朝日が丘町、光が丘町、大利根町一丁目、大利根町二丁目、小相木町一丁目、古市町一丁目、新前橋町、青葉町
	昭29. 6. 4	境変	南橘村大字上小出、川原の各一部	敷島町、緑が丘町
	昭29. 9. 1	編入	南橘村	上細井町、下細井町、北代田町、下小出町、下小出町一丁目、下小出町二丁目、下小出町三丁目、上小出町一丁目、上小出町二丁目、上小出町三丁目、龍蔵寺町、青柳町、荒牧町、荒牧町二丁目、荒牧町三丁目、荒牧町四丁目、日輪寺町、川端町、田口町、関根町、関根町一丁目、関根町二丁目、関根町三丁目、川原町、南橘町

市町村名	合併・境界変更年月日	区域の変更形式	合併関係市町村名等	町又は大字の名称
(前橋市)	昭30. 1.20	編入	清里村	池端町、上青梨子町、青梨子町、清野町
			新高尾村大字鳥羽、中尾の一部	鳥羽町
	昭30. 4. 1	境変	木瀬村の一部	天川大島町、天川大島町一丁目、天川大島町二丁目、天川大島町三丁目、野中町、上大島町、上長磯町、女屋町、東上野町
	昭31. 4. 1	境変	(大胡町)	(荻窪町の一部)
			(群馬町)	(元総社町の一部)
	昭32.10.10	境変	城南村の一部	小島田町、下長磯町
	昭35. 4. 1	境変	玉村町の一部(旧上陽村)	西善町、山王町、中内町、東善町、山王町一丁目、山王町二丁目
			城南村の一部	駒形町
	昭42. 5. 1	編入	城南村	下大屋町、泉沢町、富田町、荒口町、荒子町、西大室町、東大室町、飯土井町、新井町、二之宮町、今井町、笂井町(ウツボイマチ)、小屋原町、上増田町、下増田町、下大島町、鶴が谷町、神沢の森
	昭46. 3. 1	境変	(群馬町)	(総社町高井の一部)
			群馬町大字北原の一部	—
	平10.11. 1	境変	(群馬町)	(元総社町の一部)
			群馬町大字塚田の一部	—
	平12.11. 1	境変	(大胡町)	(泉沢町の一部)
			大胡町大字上大屋の一部	—
	平16.12.5	編入	大胡町	大胡町、茂木町、堀越町、横沢町、滝窪町、東金丸町、河原浜町、樋越町、上大屋町
			宮城村	鼻毛石町、柏倉町、市之関町、三夜沢町、苗ヶ島町、馬場町、大前田町
			粕川村	粕川町中之沢、粕川町室沢、粕川町月田、粕川町稲里、粕川町新屋、粕川町込皆戸、粕川町深津、粕川町女渕、粕川町西田面、粕川町前皆戸、粕川町上東田面、粕川町下東田面、粕川町一日市、粕川町中、粕川町膳
	平21.5.5	編入	富士見村	富士見町田島、富士見町引田、富士見町横室、富士見町原之郷、富士見町小沢、富士見町時沢、富士見町小暮、富士見町皆沢、富士見町石井、富士見町漆窪、富士見町市之木場、富士見町山口、富士見町米野、富士見町赤城山

市町村名	合併・境界変更年月日	区域の変更形式	合併関係市町村名等	町又は大字の名称
高崎市	明33. 4. 1 市制施行		高崎市	本町、嘉多町、堰代町、赤坂町、常盤町、歌川町、並榎町、上和田町、相生町、住吉町、請地町、台町、大橋町、九蔵町、高砂町、山田町、椿町、末広町、成田町、柳川町、寄合町、羅漢町、四ツ屋町、元紺屋町、新紺屋町、中紺屋町、真町、弓町、北通町、東町、田町、白銀町、鞘町、宮元町、連雀町、通町、砂賀町、旭町、八島町、鶴見町、あら町、檜物町、鍛冶町、下横町、若松町、新田町、南町、和田町、下和田町一丁目、下和田町二丁目、下和田町三丁目、下和田町四丁目、下和田町五丁目、竜見町、昭和町、高松町
	昭 2. 4. 1	編入	塚沢村	飯塚町、芝塚町、貝沢町、東貝沢町一丁目、東貝沢町二丁目、東貝沢町三丁目、東貝沢町四丁目、岩押町、高関町、江木町、日光町、稲荷町、天神町、飯玉町、問屋町二丁目の一部、問屋町三丁目の一部、問屋町四丁目の一部
			片岡村	片岡町一丁目、片岡町二丁目、片岡町三丁目、聖石町、八千代町一丁目、八千代町二丁目、八千代町三丁目、八千代町四丁目、石原町、乗附町、寺尾町、城山町一丁目、城山町二丁目の一部
	昭14.10. 1	編入	佐野村	佐野窪町、上佐野町、下佐野町、下之城町、下中居町、中居町一丁目の一部、中居町二丁目の一部、中居町三丁目の一部、中居町四丁目の一部、上中居町、和田多中町、新後閑町、栄町、双葉町、北双葉町
	昭26. 4. 1	編入	六郷村	上並榎(ナミエマチ)町、筑縄町、上小塙(コバナマチ)町、下小塙町、下小鳥町、上小鳥町、問屋町一丁目の一部、問屋町二丁目の一部、問屋町三丁目の一部、問屋町西一丁目の一部、問屋町西二丁目の一部、緑町一丁目の一部、緑町二丁目の一部
	昭30. 1.20	編入	新高尾村（前橋市編入地域を除く）	日高町、新保田中町、中尾町、新保町
			中川村	小八木町、大八木町、正観寺町、井野町、浜尻町、問屋町一丁目の一部、問屋町二丁目の一部、問屋町三丁目の一部、問屋町四丁目の一部、問屋町西一丁目の一部、問屋町西二丁目の一部、緑町一丁目の一部、緑町二丁目の一部、緑町三丁目、緑町四丁目
			（碓氷郡）八幡村	八幡町、鼻高町、藤塚町、剣崎町、金井淵町、町屋町、下大島町、若田町
			豊岡村	上豊岡町、中豊岡町、下豊岡町、北久保町
	昭30. 8. 1	編入	長野村	北新波町、南新波町、我峰町、菊地町、楽間町、沖町、行力町、浜川町
	昭31. 9.30	編入	大類村	上大類町、南大類町、宿大類町、中大類町、柴崎町、中居町一丁目の一部、中居町二丁目の一部、中居町三丁目の一部、中居町四丁目の一部
			（多野郡）八幡村	山名町、木部町、阿久津町、根小屋町、城山町二丁目の一部
	昭32. 8. 1	編入	岩鼻村の一部	岩鼻町、台新田町、東中里町、矢中町、中居町一丁目の一部、中居町二丁目の一部、中居町三丁目の一部、中居町四丁目の一部
	昭32. 9. 1	境変	（群南村）	（下大類町）

市町村名	合併・境界変更年月日	区域の変更形式	合併関係市町村名等	町又は大字の名称
(高崎市)	昭34. 4. 1	境変	(群南村)	(柴崎町の一部)
			群南村大字下大類の一部	—
	昭36. 4. 1	境変	(群南村)	(中大類町の一部)
	昭38. 3.31	編入	倉賀野町	倉賀野町、宮原町
	昭40. 4. 1	境変	(安中市)	(八幡町の一部)
	昭40. 9. 1	編入	群南村(旧岩鼻村含む)	京目町、大沢町、萩原町、島野町、元島名町、矢島町、西島町、西横手町、宿横手町、中島町、上滝町、下滝町、下斎田町、八幡原町、綿貫町、栗崎町、下大類町
	昭58. 4. 1	境変	(群馬町)	(正観寺町の一部)
			群馬町大字菅谷の一部	—
	昭59.12. 1	境変	(箕郷町)	(楽間町の一部)
			箕郷町大字下芝の一部	—
	平18. 1.23	編入	倉渕村	倉渕町岩氷、倉渕町川浦、倉渕町権田、倉渕町三ノ倉、倉渕町水沼
			箕郷町	箕郷町生原、箕郷町柏木沢、箕郷町金敷平、箕郷町上芝、箕郷町下芝、箕郷町白川、箕郷町善地、箕郷町富岡、箕郷町中野、箕郷町西明屋、箕郷町東明屋、箕郷町松之沢、箕郷町矢原、箕郷町和田山
			群馬町	足門町、井出町、後疋間町、金古町、北原町、菅谷町、塚田町、稲荷台町、中泉町、中里町、西国分町、東国分町、引間町、冷水町、福島町、保渡田町、三ツ寺町、棟高町
			新町	新町
	平18.10.1	編入	榛名町	上大島町、上里見町、上室田町、神戸町、下里見町、下室田町、十文字町、白岩町、高浜町、中里見町、中室田町、榛名湖町、榛名山町、本郷町、三ツ子沢町、宮沢町
	平21.6.1	編入	吉井町	吉井町池、吉井町石神、吉井町岩井、吉井町岩崎、吉井町大沢、吉井町小串、吉井町片山、吉井町上奥平、吉井町黒熊、吉井町小暮、吉井町小棚、吉井町坂口、吉井町塩、吉井町塩川、吉井町下奥平、吉井町下長根、吉井町神保、吉井町多比良、吉井町高、吉井町多胡、吉井町中島、吉井町長根、吉井町南陽台一丁目、吉井町南陽台二丁目、吉井町南陽台三丁目、吉井町東谷、吉井町深沢、吉井町本郷、吉井町馬庭、吉井町矢田、吉井町吉井、吉井町吉井川

市町村名	合併・境界変更年月日	区域の変更形式	合併関係市町村名等	町又は大字の名称
桐生市	大10. 3. 1 市制施行		桐生市	本町一丁目、本町二丁目、本町三丁目、横山町、本町四丁目、本町五丁目、本町六丁目、稲荷町、錦町一丁目、錦町二丁目、錦町三丁目、織姫町、桜木町、美原町、清瀬町、新宿一丁目、新宿二丁目、新宿三丁目、三吉町一丁目、三吉町二丁目、小梅町、琴平町、浜松町一丁目、浜松町二丁目、仲町一丁目、仲町二丁目、仲町三丁目、川岸町、泉町、東町、高砂町、旭町、東一丁目、東二丁目、東三丁目、東四丁目、東五丁目、東六丁目、東七丁目、末広町、宮前町一丁目、宮前町二丁目、堤町一丁目、堤町二丁目、堤町三丁目、巴町一丁目、巴町二丁目、元宿町、永楽町、小曽根町、宮本町一丁目、宮本町二丁目、宮本町三丁目、宮本町四丁目、宮本町、東久方町一丁目、東久方町二丁目、東久方町三丁目、西久方町一丁目、西久方町二丁目、天神町一丁目、天神町二丁目、天神町三丁目、平井町
	昭 8. 4. 1	編入	境野村	境野町一丁目、境野町二丁目、境野町三丁目、境野町四丁目、境野町五丁目、境野町六丁目、境野町七丁目、広沢町一丁目の一部、広沢町間ノ島
	昭12. 4. 1	編入	広沢村	広沢町一丁目の一部、広沢町二丁目、広沢町三丁目、広沢町四丁目、広沢町五丁目、広沢町六丁目、広沢町七丁目の一部
	昭29.10. 1	編入	梅田村	梅田町一丁目、梅田町二丁目、梅田町三丁目、梅田町四丁目の一部、梅田町五丁目の一部
			相生村	相生町一丁目、相生町二丁目、相生町三丁目、相生町四丁目、相生町五丁目
			川内村の一部	川内町一丁目、川内町二丁目、川内町三丁目、川内町四丁目、川内町五丁目
	昭30. 6. 1	境変	毛里田村大字吉沢の一部	広沢町七丁目の一部
	昭34. 1. 1	編入	栃木県足利郡菱村	菱町一丁目、菱町二丁目、菱町三丁目、菱町四丁目、菱町五丁目
	昭43. 4. 1	境変	栃木県安蘇郡田沼町大字飛駒の一部	梅田町四丁目の一部、梅田町五丁目の一部
	平17. 6.13	編入	新里村	新里町赤城山、新里町板橋、新里町関、新里町高泉、新里町大久保、新里町奥沢、新里町鶴ケ谷、新里町山上（ヤマカミ）、新里町小林、新里町武井、新里町野、新里町新川（ニッカワ）
			黒保根村	黒保根町水沼、黒保根町八木原、黒保根町上田沢、黒保根町下田沢、黒保根町宿廻（シュクメグリ）
伊勢崎市	平17. 1. 1 市制施行	新設	伊勢崎市	曲輪町、大手町、平和町、本町、中央町、緑町、三光町、若葉町、喜多町、宗高町、柳原町、寿町、西田町、華蔵寺町、堤西町、堤下町、八幡町、末広町、乾町、上泉町、八坂町、今泉町二丁目、三和町、本関町、鹿島町、上植木本町、豊城町、上諏訪町、日乃出町、昭和町、宮前町、東本町、下植木町、今泉町一丁目、粕川町、北千木町、南千木町、茂呂町一丁目、茂呂町二丁目、美茂呂町、ひろせ町、茂呂南町、新栄町、波志江町、安堀町、太田町、稲荷町、宮子町、連取本町、連取元町、連取町、田中島町、田中町、東上之宮町、西上之宮町、宮古町、韮塚町、阿弥大寺町、今井町、山王町、堀口町、中町、柴町、戸谷塚町、福島町、八斗島町、除ケ町、大正寺町、富塚町、下道寺町、馬見塚町、長沼町、上蓮町、下蓮町、国領町、飯島町、羽黒町
			赤堀町	西久保町一丁目、西久保町二丁目、西久保町三丁目、曲沢町、赤堀鹿島町、間野谷町、香林町一丁目、香林町二丁目、野町、磯町、西野町、赤堀今井町一丁目、赤堀今井町二丁目、下触町、五目牛町、市場町一丁目、市場町二丁目、堀下町
			（佐波郡）東村	小泉町、平井町、東小保方町、東町、八寸町、三室町、田部井町一丁目、田部井町二丁目、田部井町三丁目、国定町一丁目、国定町二丁目、上田町、西小保方町
			境町	境東、境、境萩原、境百々東、境美原、境百々、境中島、境西今井、境上矢島、境伊与久、境木島、境下渕名、境上渕名、境東新井、境保泉、境保泉一丁目、境上武士、境下武士、境小此木、境島村、境平塚、境新栄、境米岡、境栄、境女塚、境三ツ木

市町村名	合併・境界変更年月日	区域の変更形式	合併関係市町村名等	町又は大字の名称
太田市	平17. 3. 28 市制施行	新設	太田市	朝日町、新井町、飯田町、飯塚町、石橋町、石原町、泉町、市場町、岩瀬川町、植木野町、牛沢町、内ケ島町、大島町、大鷲町、沖野町、沖之郷町、金山町、上強戸町、上小林町、上田島町、北金井町、清原町、熊野町、強戸町、小舞木町、下小林町、下田島町、下浜田町、城西町、庄屋町、新道町、末広町、菅塩町、スバル町、台之郷町、高瀬町、高林東町、高林西町、高林南町、高林北町、高林寿町、宝町、只上町、鶴生田町、寺井町、天良町、富沢町、富若町、鳥山町、鳥山上町、鳥山中町、鳥山下町、中根町、長手町、成塚町、新島町、新野町、西新町、西長岡町、西野谷町、西本町、西矢島町、韮川町、八幡町、浜町、原宿町、東今泉町、東金井町、東新町、東長岡町、東別所町、東本町、東矢島町、福沢町、藤阿久町、藤久良町、古戸町、別所町、細谷町、本町、丸山町、緑町、南矢島町、茂木町、八重笠町、安良岡町、矢田堀町、矢場町、矢場新町、由良町、吉沢町、米沢町、龍舞町、脇屋町
			尾島町	阿久津町、安養寺町、出塚町、岩松町、大舘町、押切町、尾島町、粕川町、亀岡町、小角田町、すずかけ町、世良田町、太子町、徳川町、備前島町、二ツ小屋町、堀口町、前小屋町、前島町、南ヶ丘町、武蔵島町
			新田町	新田赤堀町、新田市町、新田市野井町、新田市野倉町、新田大町、新田大根町、新田金井町、新田嘉祢町、新田上江田町、新田上田中町、新田上中町、新田木崎町、新田小金井町、新田小金町、新田権右衛門町、新田下江田町、新田下田中町、新田反町町、新田高尾町、新田多村新田町、新田溜池町、新田天良町、新田中江田町、新田萩町、新田花香塚町、新田早川町、新田瑞木町、新田村田町
			藪塚本町	大久保町、大原町、藪塚町、山之神町、寄合町、六千石町
	平22. 3. 1	境変	(埼玉県深谷市)	(二ッ小屋町の一部、前小屋町の一部)
			埼玉県深谷市高島の一部	大舘町の一部
沼田市	昭29. 4. 1	新設	沼田町	東倉内町、西倉内町、柳町、高橋場町、材木町、桜町、上原町、東原新町、西原新町、上之町、馬喰町(バクロマチ)、中町、坊新田町、下之町、鍛冶町、榛名町、清水町、薄根町
			利南村	戸鹿野町、新町、沼須町、上沼須町、下久屋町、上久屋町、久屋原町、横塚町、栄町
			池田村	佐山町、上発知町、中発知町、発知新田町、下発知町、岡谷町、奈良町、秋塚町
			薄根村	下沼田町、白岩町、硯田町、恩田町、井土上町、宇楚井町、原町、堀廻町、大釜町、善桂寺町、石墨町、戸神町、町田町
			川田村	上川田町、下川田町、今井町、屋形原町、岩本町
	昭47. 9. 1	境変	(白沢村)	(上久屋町、横塚町の一部)
			白沢村大字上古語父、下古語父の一部	—
	平17.2.13	編入	白沢村	白沢町高平、白沢町生枝、白沢町岩室、白沢町尾合、白沢町平出、白沢町上古語父、白沢町下古語父
			利根村	利根町追貝、利根町平川、利根町大楊、利根町高戸谷、利根町老神、利根町大原、利根町園原、利根町穴原、利根町根利、利根町小松、利根町柿平、利根町日向南郷、利根町日影南郷、利根町青木、利根町砂川、利根町輪組、利根町多那、利根町二本松、利根町千鳥、利根町石戸新田

市町村名	合併・境界変更年月日	区域の変更形式	合併関係市町村名等	町又は大字の名称
館林市	昭29. 4. 1	新設	館林町	本町一丁目、本町二丁目、本町三丁目、本町四丁目、千代田町、富士見町、栄町、仲町、西本町、代官町、台宿町、朝日町、大手町、城町、尾曳町
			郷谷村	広内町、加法師町、当郷町、若宮町、瀬戸谷町、坂下町、東広内町、細内町、千塚町、田谷町、四ツ谷町
			大島村	大島町
			赤羽村	上赤生田町、赤生田本町、赤生田町、羽附町、花山町、楠町、羽附旭町
			六郷村	新宿一丁目、新宿二丁目、緑町一丁目、緑町二丁目、松原一丁目、松原二丁目、つつじ町、美園町、小桑原町、富士原町、西美園町、堀工町、近藤町、分福町、南美園町、青柳町、苗木町、諏訪町、松原三丁目、東美園町
			三野谷村	野辺町、上三林町、下三林町、入ヶ谷町
			多々良村	高根町、北成島町、成島町、大谷町、赤土町、松沼町、木戸町、日向町、大街道一丁目、大街道二丁目、大街道三丁目、西高根町、新栄町
			渡瀬村	足次町、岡野町、大新田町、下早川田町、上早川田町、傍示塚町（ホウジツカチョウ）
	昭29. 8. 1	境変	西谷田村大字大曲の一部	—
			伊奈良村大字籾谷の一部	—
	昭32. 8. 1	境変	邑楽村大字赤堀の一部	—
	昭33. 4. 1	境変	明和村大字大輪の一部	—
	昭43. 1.10	境変	板倉町大字籾谷の一部	—
	昭43.11. 1	境変	板倉町大字籾谷の一部	—
	昭47. 5. 1	境変	邑楽町大字赤堀の一部	—
	昭47.10. 1	境変	邑楽町大字鶉の一部	—
	昭52. 9. 1	境変	板倉町大字岩田の一部	—
	昭53.12. 1	境変	邑楽町大字赤堀の一部	—
	昭55. 6. 1	境変	佐野市下羽田町の一部	—
渋川市	平18. 2.20 市制施行	新設	渋川市	渋川、阿久津、金井、南牧（ナンモク）、川島、祖母島（ウバシマ）、有馬、八木原、半田（ハンダ）、行幸田（ミユキダ）、石原、中村
			伊香保町	伊香保町伊香保、伊香保町湯中子（ユナカゴ）、伊香保町水沢
			小野上村	小野子、村上
			子持村	上白井、中郷、横堀、北牧（キタモク）、吹屋、白井
			赤城村	赤城町津久田、赤城町敷島、赤城町長井小川田、赤城町深山（ミヤマ）、赤城町棚下、赤城町持柏木、赤城町溝呂木、赤城町北上野、赤城町勝保沢、赤城町見立、赤城町滝沢、赤城町上三原田、赤城町三原田、赤城町樽、赤城町宮田、赤城町栄、赤城町北赤城山、赤城町南赤城山
			北橘村	北橘町八崎、北橘町分郷八崎、北橘町小室、北橘町下南室（ナムロ）、北橘町上南室、北橘町上箱田、北橘町箱田、北橘町下箱田、北橘町真壁、北橘町赤城山

市町村名	合併・境界変更年月日	区域の変更形式	合併関係市町村名等	町又は大字の名称
藤岡市	昭29. 4. 1	新設	藤岡町	藤岡、小林
			神流村	上戸塚、下戸塚、下栗須、岡之郷
			小野村	森、立石、立石新田、中島、森新田、中、上栗須、中栗須
			美土里村	上大塚、中大塚、下大塚、本動堂、篠塚、上落合
			美九里村	根岸、本郷、川除、牛田、神田、矢場、保美、三本木、高山
	昭30. 3. 1	編入	平井村	東平井、西平井、鮎川、緑埜、白石、三ツ木
			日野村	金井、下日野、上日野
	昭31.12. 1	境変	（新町）	(立石新田の一部)
	平18. 1. 1	編入	鬼石町	鬼石、浄法寺、譲原、保美濃山、坂原、三波川
富岡市	平18. 3.27 市制施行	新設	富岡市	富岡、七日市、曽木、田篠、君川、星田、黒川、別保、上黒岩、下黒岩、一ノ宮、宇田、宮崎、神農原、田島、大島、上高瀬、中高瀬、下高瀬、内匠、野上、岩染、南後箇、岡本、上高尾、下高尾、藤木、桑原、小桑原、相野田、白岩、後賀、蕨、南蛇井、中沢、蚊沼、神成、上小林、上丹生、下丹生、原
			妙義町	妙義町妙義、妙義町中里、妙義町行沢、妙義町諸戸、妙義町岳、妙義町大牛、妙義町菅原、妙義町古立、妙義町北山、妙義町上高田、妙義町下高田、妙義町八木連
安中市	平18. 3.18 市制施行	新設	安中市	中宿、安中、高別当、古屋、小俣、中宿一丁目、安中一丁目、安中二丁目、安中三丁目、安中四丁目、安中五丁目、原市、嶺、郷原、簗瀬、原市一丁目、原市二丁目、原市三丁目、原市四丁目、上磯部、西上磯部、東上磯部、下磯部、大竹、磯部一丁目、磯部二丁目、磯部三丁目、磯部四丁目、中野谷、鷺宮、上間仁田、下間仁田、岩井、野殿、大谷、板鼻、板鼻一丁目、板鼻二丁目、西上秋間、東上秋間、中秋間、下秋間、秋間みのりが丘、上後閑、中後閑、下後閑
			松井田町	松井田町新堀、松井田町松井田、松井田町横川、松井田町五料、松井田町峠、松井田町坂本、松井田町原、松井田町入山、松井田町北野牧、松井田町西野牧、松井田町人見、松井田町二軒在家、松井田町八城、松井田町行田、松井田町下増田、松井田町高梨子、松井田町国衙、松井田町小日向、松井田町土塩、松井田町新井、松井田町上増田
みどり市	平18. 3.27 市制施行	新設	（勢多郡）東村	東町荻原、東町花輪、東町小夜戸、東町小中、東町神戸、東町座間、東町草木、東町沢入
			笠懸町	笠懸町阿左美、笠懸町久宮、笠懸町鹿、笠懸町西鹿田
			大間々町	大間々町大間々、大間々町桐原、大間々町高津戸、大間々町塩原、大間々町浅原、大間々町長尾根、大間々町小平、大間々町上神梅、大間々町下神梅、大間々町塩沢

北群馬郡	榛東村 （桃井村） 昭34. 8. 1 名称変更	昭32. 3.30	新設	桃井村	長岡、山子田、新井、上野原
				相馬村の一部	広馬場
		昭34. 1. 1	境変	箕郷町大字柏木沢の一部	—
	吉岡町 平 3. 4. 1 町制施行	昭30. 4. 1	新設	明治村	小倉、上野田、下野田、北下、南下、陣場
				駒寄村	大久保、漆原
多野郡	上野村	明22. 4. 1		上野村	乙母（オトモ）、川和、勝山、新羽（ニッパ）、野栗沢、乙父（オッチ）、楢原
	神流町	平15. 4. 1	新設	万場町	柏木、麻生、生利（ショウリ）、万場、塩沢、森戸、黒田、小平、相原、青梨、船子
				中里村	魚尾（ヨノオ）、神ケ原（カガハラ）、平原（ヘバラ）、尾附

市町村名		合併・境界変更年月日	区域の変更形式	合併関係市町村名等	町又は大字の名称
甘楽郡	下仁田町	昭30. 3.10	新設	下仁田町	下仁田、吉崎、川井、栗山
				小坂村	上小坂、中小坂、下小坂、東野牧
				西牧村	本宿、西野牧、南野牧
				青倉村	青倉、平原、大桑原、宮室、風口
				馬山村	馬山、白山
		昭31. 4. 1	境変	南牧村大字小沢の一部	下郷
	南牧村	昭30. 3.15	新設	尾沢村	砥沢、羽沢、星尾、熊倉
				月形村	大日向、大仁田、六車
				磐戸村	小沢、大塩沢、磐戸、千原、檜沢
		昭31. 4. 1	境変	(下仁田町)	(大字小沢の一部)
	甘楽町	昭34. 2. 1	新設	小幡町	小幡、上野、轟(トドロク)、国峰、善慶寺、秋畑
				新屋村	白倉、天引、金井、造石、庭谷
				福島町の一部	福島、小川
		昭48.12. 1	境変	(吉井町)	(大字金井の一部)
吾妻郡	中之条町	昭30. 4.15	新設	中之条町	中之条町、伊勢町、西中之条、青山、市城
				沢田村	山田、折田、上沢渡、下沢渡、四万
				伊参村	岩本、蟻川、五反田、大道
				名久田村	平、横尾、大塚、赤坂、栃窪
		平22. 3.28	編入	六合村	小雨、生須、太子(オオシ)、赤岩、日影、入山
	長野原町	明22.5		長野原町	川原畑、川原湯、横壁、林、長野原、大津、羽根尾、古森、与喜屋、応桑、北軽井沢
	嬬恋村	明22. 4. 1		嬬恋村	田代、干俣、大笹、大前、西窪、門貝、三原、鎌原、芦生田、袋倉、今井
	草津町	明33. 7. 1		草津町	草津、前口
	高山村	明22. 4. 1	新設	中山村	中山
				尻高村	尻高(シッタカ)
	東吾妻町	平18. 3.27 町制施行	新設	東村	五町田、箱島、岡崎、新巻、奥田
				吾妻町	岩井、植栗、小泉、泉沢、原町、川戸、金井、郷原、矢倉、岩下、松谷、三島、厚田、大戸、萩生、本宿、須賀尾、大柏木
利根郡	片品村	明22. 4. 1		片品村	須賀川、御座入(ミザノリ)、菅沼、築地、下平、摺渕、幡谷、花咲、針山、東小川、越本、土出、戸倉、鎌田
	川場村	明22. 4. 1	新設	川場村	門前、谷地、川場湯原、中野、太田川、小田川、萩室、立岩、生品、天神
	昭和村	昭33.11. 1	新設	久呂保村	森下、橡久保(トチクボ)、川額(カワハケ)、赤城原
				糸之瀬村	糸井、貝野瀬
		昭36. 8. 1	境変	利根村の一部(旧赤城根村)	生越(オゴセ)
	みなかみ町	平17.10. 1 町制施行	新設	月夜野町	後閑、師(モロ)、真庭、政所、上牧、奈女沢(ナメザワ)、大沼、下牧、月夜野、小川、石倉、下津、上津
				水上町	藤原、夜後、粟沢、綱子、幸知、湯桧曽(ユビソ)、大穴、吉本、鹿野沢、小日向、高日向、寺間、小仁田、川上、湯原、阿能川、谷川、向山
				新治村	永井、吹路、猿ヶ京温泉、相俣、須川、東峰、西峰須川、入須川、布施、新巻、羽場、師田、湯宿温泉

市町村名		合併・境界変更年月日	区域の変更形式	合併関係市町村名等	町又は大字の名称
佐波郡	玉村町	昭32. 8. 1	新設	玉村町	上新田、与六分、下新田、上之手、上飯島、角渕、南玉、福島、斉田、後箇、上茂木、下茂木、川井、飯倉、五料、小泉、下之宮、箱石、宇貫、八幡原
				上陽村	飯塚、藤川、樋越、上福島、西善、中内、山王、東善
		昭32.10.15	境変	群南村の一部	板井
		昭35. 4. 1	境変	(前橋市)	(西善、中内、山王、東善)
		昭51.10. 1	境変	(伊勢崎市)	(五料の一部)
邑楽郡	板倉町	昭30. 2. 1 町制施行	新設	西谷田村	除川(ヨケガワ)、西岡、西岡新田、大曲、大荷場、細谷、離(ハナレ)
				海老瀬村	海老瀬、朝日野一丁目、朝日野二丁目、朝日野三丁目、朝日野四丁目、泉野一丁目、泉野二丁目、泉野三丁目
				大箇野村	下五箇、大高嶋、飯野
				伊奈良村	板倉、岩田、籾谷、内蔵新田、大蔵
	明和町 平10.10. 1 町制施行	昭30. 3. 1	新設	千江田村	下江黒、上江黒、斗合田、千津井、江口、田島
				梅島村	新里(ニッサト)、梅原、中谷、南大島
				佐貫村	大輪、須賀、川俣、大佐貫、矢島、入ヶ谷
		昭33. 4. 1	境変	(館林市)	(大字大輪の一部)
	千代田町 昭57. 4. 1 町制施行	昭30. 3.31	新設	永楽村	赤岩、舞木、新福寺、福島、鍋谷、赤岩西、舞木東
				富永村	瀬戸井、上五箇、上中森、下中森、萱野、木崎、昭和
				長柄村	—
		昭31. 9.30	境変	(中島村)	(篠塚、狸塚、赤堀…旧長柄村)
	大泉町	昭32. 3.31	新設	大川村	坂田、古氷(フルコオリ)、寄木戸、仙石、古海、吉田、<u>日の出、富士三丁目の一部、坂田一丁目、坂田二丁目の一部、坂田三丁目、坂田四丁目、坂田五丁目の一部、坂田六丁目、坂田七丁目、仙石一丁目、仙石二丁目、仙石三丁目、仙石四丁目、丘山</u>
				小泉町	<u>上小泉、下小泉、住吉、富士一丁目、富士二丁目、富士三丁目の一部、西小泉一丁目、西小泉二丁目、西小泉三丁目、西小泉四丁目、西小泉五丁目、中央一丁目、中央二丁目、中央三丁目、朝日一丁目、朝日二丁目、朝日三丁目、朝日四丁目、朝日五丁目、東小泉一丁目、東小泉二丁目、東小泉三丁目、城之内一丁目、城之内二丁目、城之内三丁目、城之内四丁目、城之内五丁目、北小泉一丁目、北小泉二丁目、北小泉三丁目、北小泉四丁目、いずみ一丁目、いずみ二丁目、坂田二丁目の一部、坂田五丁目の一部</u>
	邑楽町 (中島村) 昭32.1.1 名称変更 昭43.4.1 町制施行	昭30. 3. 1	新設	中野村	中野、鶉新田、鶉(ウズラ)、光善寺、新中野、明野
				高島村	藤川、秋妻、石打
		昭31. 9.30	境変	千代田村の一部(旧長柄村)	篠塚、狸塚(ムジナツカ)、赤堀

(注) 1　令和3年6月1日現在のものである。

2　「区域の変更形式」欄の「新設」は新設合併、「編入」は編入合併、「境変」は境界変更(市町村数の減少を伴わないもの)、「合併関係市町村名等」欄の( )の市町村は境界変更により当該市町村の区域を編入した市町村、「町又は大字の名称」欄の( )は境界変更により減少した区域をそれぞれ示すものである。

3　「町又は大字の名称」欄の名称は、当該市町村内の地方自治法上のすべての町又は大字名であり、いわゆる公称区域名である。また、同欄中、下線の施してあるものは、住居表示を実施した町である。

4） 特別地方公共団体の現況表

令和3年4月1日現在

◎ 一部事務組合

区分	一部事務組合の名称 (団体コード)	設 置 年月日	組織団体名	処理する事務	事務所の所在地 電話番号
県と市町村による一部事務組合	高崎工業団地造成組合 (108022)	昭39. 6.19	群馬県・高崎市	工業団地造成	〒370-8501 高崎市高松町35-1 (高崎市役所内) (027)321-1111
山林経営、財産管理を主とした一部事務組合	烏帽子山植林組合 (108065)	明42.11.30	東吾妻町・中之条町・渋川市	山林経営	〒377-0892 東吾妻町大字原町1046 (東吾妻町役場内) (0279)68-2111
	群馬県市町村会館管理組合 (108766)	昭47. 2.25	全市町村	財産管理	〒371-0846 前橋市元総社町335-8 (群馬県市町村会館内) (027)290-1366
医療(病院経営)を主とした一部事務組合	桐生地域医療組合 (事)(108154)	昭26.4.5	桐生市・みどり市	医療	〒376-0024 桐生市織姫町6-3 (桐生厚生総合病院内) (0277)44-7171
	多野藤岡医療事務市町村組合 (事)(108162)	昭25.12. 5	藤岡市・高崎市(吉井町区域)・上野村・神流町	医療	〒375-8503 藤岡市中栗須813-1 (公立藤岡総合病院内) (0274)22-3311
	邑楽館林医療事務組合 (普)(108910)(事)(108189)	昭39. 7.21	館林市・板倉町・明和町・千代田町・大泉町・邑楽町	医療	〒374-8533 館林市成島町262-1 (公立館林厚生病院内) (0276)72-3140
	富岡地域医療企業団 (108936)	昭52. 7. 1	富岡市・甘楽町	医療	〒370-2316 富岡市富岡2073-1 (公立富岡総合病院内) (0274)63-2111
	下仁田南牧医療事務組合 (108944)	昭52. 7. 1	下仁田町・南牧村	医療	〒370-2601 下仁田町大字下仁田409 (下仁田厚生病院内) (0274)82-3555
	西吾妻福祉病院組合 (事)(109134)	平11. 2.10	長野原町・嬬恋村・草津町・中之条町	医療	〒377-1308 長野原町大字大津746-4 (0279)82-0232
し尿ごみ処理を主とした一部事務組合	館林衛生施設組合 (108391)	昭39. 9. 9	館林市・板倉町・明和町・千代田町	し尿処理 ごみ処理(千代田町を除く)	〒374-0013 館林市赤生田町65-1 (0276)72-1624
	西吾妻衛生施設組合 (108421)	昭41. 4.11	長野原町・嬬恋村・草津町	し尿処理	〒377-1521 嬬恋村大字今井285 (0279)97-2171
	西吾妻環境衛生施設組合 (108707)	昭46. 5.20	長野原町・嬬恋村	ごみ処理	〒377-1305 長野原町大字与喜屋1610-1 (0279)82-2736
	吾妻東部衛生施設組合 (108405)	昭40.12. 4	中之条町・高山村・東吾妻町	し尿、ごみ処理	〒377-0424 中之条町大字中之条町316-1 (0279)75-2099
	沼田市外二箇村清掃施設組合 (108758)	昭47. 1. 7	沼田市・川場村・昭和村	し尿、ごみ処理	〒378-0033 沼田市白岩町226 (0278)23-1009
	利根東部衛生施設組合 (108928)	昭52. 4.27	片品村・沼田市	ごみ処理	〒378-0403 片品村大字菅沼251-10 (尾瀬クリーンセンター内) (0278)58-2016
	甘楽西部環境衛生施設組合 (108383)	昭39. 8.27	下仁田町・南牧村	し尿、ごみ処理、火葬場	〒370-2601 下仁田町大字下仁田682 (下仁田町役場内) (0274)64-8811
	大泉町外二町環境衛生施設組合 (108901)	昭51. 3.22	大泉町・邑楽町・千代田町	ごみ処理、火葬場	〒370-0512 大泉町大字上小泉330-1 (0276)63-1266
	太田市外三町広域清掃組合 (109142)	平11. 5. 1	太田市・千代田町・大泉町・邑楽町	ごみ処理	〒373-0842 太田市細谷町604-1 (0276)33-7980
	吾妻環境施設組合 (109207)	令2.7.27	中之条町・長野原町・嬬恋村・草津町・高山村・東吾妻町	ごみ処理	〒377-0892 東吾妻町大字原町1046 (東吾妻町役場内) (0279)68-2111

区分	一部事務組合の名称 (団体コード)	設 置 年月日	組織団体名	処理する事務	事務所の所在地 電話番号
消防を主とした一部事務組合	館林地区消防組合 (108618)	昭45. 4. 1	館林市・板倉町・明和町・千代田町・邑楽町	消防事務	〒374-0015 館林市上赤生田町4050-1 (0276)72-7229
	高崎市・安中市消防組合 (108634)	昭45. 9. 1	高崎市・安中市	消防事務	〒370-0861 高崎市八千代町1-13-10 (027)322-2393
広域行政を主とした一部事務組合	利根沼田広域市町村圏振興整備組合 (108626)	昭45. 7. 3	沼田市・片品村・川場村・昭和村・みなかみ町	広域行政 消防事務	〒378-0051 沼田市上原町1801-2 (利根沼田文化会館内) (0278)22-3691
	渋川地区広域市町村圏振興整備組合 (108731)	昭46. 9. 1	渋川市・吉岡町・榛東村	広域行政 消防事務	〒377-0007 渋川市石原1434-1 (0279)60-5200
	富岡甘楽広域市町村圏振興整備組合 (108740)	昭46. 9. 1	富岡市・下仁田町・南牧村・甘楽町	広域行政 消防事務 し尿処理	〒370-2316 富岡市富岡2486-7 (0274)62-5261
	吾妻広域町村圏振興整備組合 (普)(108804)(事)(109088)	昭47. 6. 1	中之条町・長野原町・嬬恋村・草津町・高山村・東吾妻町	広域行政 消防事務 医療	〒377-0425 中之条町大字西中之条135 (バイテック文化ホール(中之条町文化会館)内) (0279)75-4700
	多野藤岡広域市町村圏振興整備組合 (108821)	昭47. 8. 1	藤岡市・上野村・神流町・高崎市(吉井町区域)	広域行政 消防事務 し尿処理	〒375-0014 藤岡市下栗須124-6 (0274)24-1621
退職手当・補償等を主とした一部事務組合	群馬県市町村総合事務組合 (109061)	平 2.10. 1	全市町村 25一部事務組合	消防団員補償、町村職員等 退職手当、 自然災害補償	〒371-0846 前橋市元総社町335-8 (群馬県市町村会館内) (027)290-1352
教育(学校運営)を主とした一部事務組合	利根沼田学校組合 (108839)	昭47.12.23	沼田市・片品村・川場村・昭和村・みなかみ町	高等学校の設置及び管理	〒379-1313 みなかみ町月夜野591 (利根商業高等学校内) (0278)62-2202
水道事業を主とした一部事務組合	群馬東部水道企業団 (109193)	平27.10.1	太田市・館林市・みどり市・板倉町・明和町・千代田町・大泉町・邑楽町	水道事業	〒373-0853 太田市浜町11番28号 (0276)49-5355

◎ 広域連合

広域連合名	設置年月日	組織団体名	処理する事務	事務所の所在地
群馬県後期高齢者医療広域連合	平19.2.19	県内全市町村	後期高齢者医療制度に係る事務 資格の管理 医療給付 保険料の賦課 保健事業	〒371-0854 前橋市大渡町一丁目10番地7 (群馬県公社総合ビル6階) (027) 256-7171

◎ 財産区

財産区設置市町村名	財産区名	財産の種別	財産区議会の設置の有無	事務所の所在地
藤岡市	藤岡市三波川財産区	山林 (135ha)	無 (財産区管理会を設置している。)	〒370-1492 藤岡市鬼石170-1 (鬼石総合支所内) (0274) 52-3111

資　料　編

【行財政】
1.1 市町村の変遷一覧・・・・・・・・・・・・・・・・・・・・・・・107
1.2 市町村長等名簿・・・・・・・・・・・・・・・・・・・・・・・・108
1.3 議員定数及び定例会開催状況一覧表・・・・・・・・・・・・・109
1.4 財政状況・・・・・・・・・・・・・・・・・・・・・・・・・・・110
1.5 姉妹都市等提携状況一覧表（国外・国内）・・・・・・・・・・115
【統計】
2.1 人口及び面積等・・・・・・・・・・・・・・・・・・・・・・・119
2.2 産業別就業者数・・・・・・・・・・・・・・・・・・・・・・・120
【地域指定・計画】
3.1 主な地域指定の状況一覧表・・・・・・・・・・・・・・・・・121
3.2 市町村総合計画状況一覧表・・・・・・・・・・・・・・・・・122
3.3 広域市町村圏計画状況一覧表・・・・・・・・・・・・・・・・123
【公共施設】
4.1 公共施設の状況・・・・・・・・・・・・・・・・・・・・・・・124
4.2 公の施設・指定管理者制度導入状況一覧表・・・・・・・・・128
4.3 文化会館等一覧表・・・・・・・・・・・・・・・・・・・・・・131
4.4 博物館等施設一覧表・・・・・・・・・・・・・・・・・・・・・133
4.5 日帰り公営温泉施設一覧表・・・・・・・・・・・・・・・・・135
【公営企業・土地開発公社・三セク】
5.1 市町村別地方公営企業実施状況一覧表・・・・・・・・・・・137
5.2 市町村土地開発公社一覧表・・・・・・・・・・・・・・・・・138
5.3 市町村が出資、出えんする第三セクター一覧表・・・・・・139
【特色ある地域の個性】
6.1 市町村章一覧表・・・・・・・・・・・・・・・・・・・・・・・141
6.2 市町村の花・木・鳥一覧表・・・・・・・・・・・・・・・・・144
6.3 市町村マスコットキャラクター一覧表・・・・・・・・・・・145
6.4 原動機付自転車等の新課税標識導入状況一覧表・・・・・・147

1.1　市町村数の変遷一覧

令和3年4月1日現在

年　月	群馬県				全国				備考
	市	町	村	計	市	町	村	計	
明治 21年	―	111	1,102	1,213	―	(71,314)		71,314	
22年	―	35	171	206	39	(15,820)		15,859	市制町村制施行 **【明治の大合併】**
昭和 22年	4	40	153	197	210	1,784	8,511	10,505	地方自治法施行
28年10月	5	40	151	196	286	1,966	7,616	9,868	町村合併促進法施行
36年 6月	11	28	36	75	556	1,935	981	3,472	**【昭和の大合併】**
40年 4月	11	27	34	72	560	2,005	827	3,392	市町村合併特例法施行
50年 4月	11	28	31	70	643	1,974	640	3,257	〃　延長
60年 4月	11	29	30	70	651	2,001	601	3,253	〃　延長
平成 7年 4月	11	32	27	70	663	1,994	577	3,234	〃　延長
10年10月	11	33	26	70	670	1,994	568	3,232	**明和村町制**
15年 4月	11	33	25	69	677	1,961	552	3,190	**【平成の合併】** 万場町･中里村＝**神流町**
16年12月	11	32	23	66	712	1,736	481	2,929	**前橋市、**大胡町、宮城村、粕川村
17年 1月	11	30	22	63	712	1,695	462	2,869	伊勢崎市、赤堀町、(佐波) 東村、境町＝**伊勢崎市**
17年 2月	11	30	20	61	721	1,613	419	2,753	**沼田市、**白沢村、利根村
17年 3月	11	27	20	58	729	1,465	377	2,571	太田市、尾島町、新田町、藪塚本町 ＝**太田市**
17年 6月	11	27	18	56	740	1,303	329	2,372	**桐生市、**新里村、黒保根村
17年10月	11	26	17	54	750	1,178	288	2,216	月夜野町、水上町、新治村 ＝**みなかみ町**
18年 1月	11	25	17	53	761	1,044	247	2,052	**藤岡市、**鬼石町
	11	22	16	49	761	1,025	241	2,027	**高崎市、**倉渕村、箕郷町、群馬町、新町
18年 2月	11	21	12	44	763	1,006	229	1,998	渋川市、伊香保町、小野上村、子持村、北橘村、赤城村 ＝**渋川市**
18年 3月	11	20	12	43	767	967	218	1,952	安中市、松井田町＝**安中市**
	11	19	12	42	715	874	200	1,789	富岡市、妙義町＝**富岡市**
	12	17	11	40					笠懸町、大間々町、(勢多) 東村 ＝**みどり市**
	12	17	10	39					(吾妻) 東村、吾妻町＝**東吾妻町**
					777	846	198	1,821	
18年10月	12	16	10	38	779	842	196	1,817	**高崎市、**榛名町
21年 5月	12	16	9	37	783	802	191	1,776	**前橋市、**富士見村
21年 6月	12	15	9	36	783	801	191	1,775	**高崎市、**吉井町
22年 3月	12	15	8	35	786	764	184	1,734	**中之条町、**六合村
					786	757	184	1,727	
令和 3年 4月	12	15	8	35	792	743	183	1,718	
増　減	+1	▲18	▲18	▲35	＋122	▲1,251	▲385	▲1,514	※平成10年以降の増減

1.2　市町村長等名簿

（令和3年10月1日現在）

市町村名		首長	期	任期満了	副市町村長	任期満了	議長	副議長
市	前橋市	山本　龍	3	6.2.27	大野　誠司	7.7.31	横山　勝彦	富田　公隆
					戸塚　良明	6.3.31		
	高崎市	富岡　賢治	3	5.5.1	兵藤　公保	6.3.31	白石　隆夫	片貝　喜一郎
					齋藤　達也	4.6.8		
	桐生市	荒木　恵司	1	5.5.1	森山　享大	5.9.9	北川　久人	岡部　純朗
	伊勢崎市	臂　泰雄	1	7.1.22	下城　賢治	7.3.31	吉山　勇	須永　聡
	太田市	清水　聖義	5	7.4.16	木村　正一	7.5.31	斎藤　光男	矢部　伸幸
	沼田市	横山　公一	2	4.5.9	五十嵐　靖男	4.3.31	久保　健二	戸部　博
	館林市	多田　善洋	1	7.4.1	野口　一幸	7.7.11	野村　晴三	権田　昌弘
	渋川市	髙木　勉	2	7.9.12	未選任		望月　昭治	池田　祐輔
	藤岡市	新井　雅博	1	4.5.9	髙橋　厚	4.9.23	大久保　協城	丸山　保
	富岡市	榎本　義法	1	4.4.22	布施　正明	6.3.31	壁田　賢二	島田　進義
	安中市	茂木　英子	2	4.4.22	粟野　好映	4.6.30	吉岡　完司	遠間　大和
	みどり市	須藤　昭男	1	4.4.22	塚越　昭一	5.3.31	古田島　和茂	杉山　英行
北群馬郡	榛東村	真塩　卓	4	5.5.17	倉持　直美	6.6.30	小山　久利	清水　健一
	吉岡町	柴崎　徳一郎	1	5.4.26	野村　幸孝	5.6.4	岩崎　信幸	金谷　康弘
多野郡	上野村	黒澤　八郎	2	7.6.13	※条例により不設置		仲澤　太郎	松元　平吉
	神流町	田村　利男	2	5.4.26	未選任		坂本　英夫	岡宮　秀明
甘楽郡	下仁田町	原　秀男	2	6.12.4	未選任		島崎　紘一	千野　榮冶
	南牧村	長谷川　最定	2	4.4.30	※条例により不設置		茂木　栄一	中澤　幹男
	甘楽町	茂原　荘一	5	6.7.22	森平　仁志	6.9.30	中野　喜久勇	金田　倍視
吾妻郡	中之条町	伊能　正夫	2	4.11.29	野村　泰之	5.6.8	山本　隆雄	齋藤　祐知
					未選任			
	長野原町	萩原　睦男	2	4.4.29	市村　敏	4.5.31	黒岩　巧	大羽賀　進
					（ダム）佐藤　修二郎	4.5.31		
	嬬恋村	熊川　栄	4	5.4.30	加藤　康冶	5.6.30	土屋　幸雄	佐藤　鈴江
	草津町	黒岩　信忠	3	4.1.29	福田　隆次	6.3.31	黒岩　卓	中澤　広夫
	高山村	後藤　幸三	2	4.3.30	平形　郁雄	6.6.30	林　昌枝	山口　英司
	東吾妻町	中澤　恒喜	3	4.4.22	渡辺　三司	6.6.30	須崎　幸一	樹下　啓示
利根郡	片品村	梅澤　志洋	1	3.11.12	金子　賢司	4.12.31	千明　道太	萩原　正信
	川場村	外山　京太郎	2	5.4.26	宮内　実	5.6.30	角田　文雄	新木　敏郎
	昭和村	堤　盛吉	3	6.5.30	角田　正良	7.3.31	藤井　貞充	加藤　生
	みなかみ町	鬼頭　春二	1	4.10.27	宮崎　育雄	6.3.31	山田　庄一	森　健治
佐波郡	玉村町	石川　眞男	1	6.1.31	古橋　勉	4.3.31	三友　美恵子	備前島　久仁子
邑楽郡	板倉町	栗原　実	4	6.11.16	中里　重義	7.3.31	今村　好市	市川　初江
	明和町	冨塚　基輔	2	5.4.25	瀬下　嘉彦	5.10.31	堀口　正敏	坂上　祐次
	千代田町	高橋　純一	2	6.3.24	石橋　俊昭	6.4.1	柿沼　英己	森　雅哉
	大泉町	村山　俊明	3	7.5.4	飯田　健	7.5.31	田邉　信雄	宮永　万里子
	邑楽町	金子　正一	4	5.12.18	半田　康幸	6.3.31	松村　潤	松島　茂喜

1.3　議員定数及び定例会開催状況一覧表

令和3年5月1日現在

市町村名		条例定数	現員数			令和元年及び令和2年定例会開催状況			
			男	女	計	3月	6月	9月	12月
市	前橋市	38	31	7	38	3月3日～26日	6月11日～30日	9月1日～24日	11月26日～12月15日
	高崎市	38	34	4	38	2月25日～3月18日	6月10日～24日	9月11日～10月2日	11月30日～12月14日
	桐生市	22	21	1	22	2月25日～3月19日	5月28日～6月18日	8月26日～9月18日	11月27日～12月18日
	伊勢崎市	30	25	5	30	2月20日～3月19日	6月9日～25日	8月28日～9月29日	11月30日～12月17日
	太田市	30	27	3	30	2月17日～3月18日	6月12日～29日	9月2日～24日	11月30日～12月15日
	沼田市	20	19	1	20	2月27日～3月23日	6月9日～19日	9月1日～23日	12月1日～11日
	館林市	18	16	2	18	3月6日～24日	6月5日～18日	9月4日～24日	12月4日～17日
	渋川市	18	15	2	17	2月28日～3月25日	6月12日～25日	9月3日～28日	11月30日～12月11日
	藤岡市	18	16	2	18	2月27日～3月17日	6月11日～24日	9月2日～17日	11月26日～12月9日
	富岡市	18	17	1	18	3月2日～25日	6月4日～23日	9月1日～28日	11月30日～12月18日
	安中市	20	17	3	20	2月25日～3月17日	6月5日～18日	9月2日～18日	11月30日～12月11日
	みどり市	18	12	6	18	2月19日～3月19日	6月1日～25日	9月1日～24日	11月27日～12月15日
北群馬郡	榛東村	12	8	4	12	3月2日～16日	6月11日～19日	9月1日～16日	11月30日～12月9日
	吉岡町	14	13	0	13	3月1日～15日	6月1日～9日	9月1日～13日	12月1日～9日
多野郡	上野村	8	8	0	8	3月11日～23日	6月17日	9月11日～23日	12月18日
	神流町	8	8	0	8	3月4日～12日	6月28日	9月10日～17日	12月17日
甘楽郡	下仁田町	12	12	0	12	3月6日～18日	6月5日～11日	9月7日～18日	12月14日～22日
	南牧村	8	8	0	8	3月4日～16日	6月5日～11日	9月7日～16日	12月4日～11日
	甘楽町	12	11	1	12	3月6日～12日	6月5日～11日	9月7日～14日	12月7日～14日
吾妻郡	中之条町	15	13	2	15	3月3日～26日	6月3日～17日	9月2日～17日	12月2日～16日
	長野原町	10	10	0	10	3月5日～19日	6月12日～19日	9月1日～16日	12月3日～17日
	嬬恋村	12	10	2	12	3月3日～12日	6月2日～12日	9月1日～11日	12月1日～11日
	草津町	12	10	0	10	3月2日～10日	6月1日～5日	9月1日～7日	12月1日～7日
	高山村	10	9	1	10	3月4日～19日	6月8日～12日	9月4日～18日	12月7日～15日
	東吾妻町	14	12	2	14	3月4日～17日	6月4日～15日	9月6日～16日	12月6日～15日
利根郡	片品村	12	11	1	12	3月5日～13日	6月5日～12日	9月3日～11日	12月4日～11日
	川場村	10	9	1	10	3月6日～11日	6月4日～11日	9月4日～11日	12月4日～11日
	昭和村	12	9	2	11	3月6日～17日	6月5日～12日	9月4日～15日	12月10日～17日
	みなかみ町	18	15	2	17	3月2日～12日	6月1日～11日	9月8日～17日	11月30日～12月10日
佐波郡	玉村町	13	10	3	13	3月3日～18日	6月2日～11日	9月1日～14日	12月1日～9日
邑楽郡	板倉町	12	11	1	12	3月9日～19日	6月9日～15日	9月8日～17日	12月8日～14日
	明和町	12	12	0	12	3月6日～16日	6月5日～8日	9月4日～15日	12月4日～10日
	千代田町	12	12	0	12	3月2日	6月4日～11日	9月8日～18日	12月4日～11日
	大泉町	15	13	2	15	3月3日～19日	6月9日～11日	9月1日～16日	12月8日～10日
	邑楽町	14	12	2	14	3月3日～16日	6月8日～12日	9月8日～18日	12月7日～11日
県計		565	496	63	559				

（注）1、条例定数は、各市町村が制定した議員定数条例に定められている議員定数である。
　　2、現員数は、令和3年5月1日現在の現員数である。

1.4　財政状況

(1－1) 令和2年度普通会計決算状況　　（「地方財政状況調査」に基づく。）

（単位：千円）

市町村名			歳入						
			地方税	地方交付税	国庫支出金	県支出金	地方債	その他	計
市	1	前橋市	53,584,014	11,655,342	63,460,512	10,209,426	14,201,100	38,904,988	192,015,382
	2	高崎市	62,070,609	13,417,969	64,052,062	10,972,486	8,908,700	47,611,521	207,033,347
	3	桐生市	13,227,769	9,693,031	19,045,599	3,565,665	5,674,300	11,774,417	62,980,781
	4	伊勢崎市	31,719,236	5,541,813	37,568,123	6,794,373	5,085,400	15,064,317	101,773,262
	5	太田市	38,040,721	1,365,344	38,786,370	6,663,515	6,995,431	19,534,144	111,385,525
	6	沼田市	6,357,210	6,151,275	9,125,301	1,573,634	2,717,696	3,822,974	29,748,090
	7	館林市	12,565,212	2,155,089	12,503,040	3,162,820	2,565,700	6,632,149	39,584,010
	8	渋川市	11,080,173	8,313,341	12,681,803	2,302,839	2,780,100	8,678,756	45,837,012
	9	藤岡市	8,986,040	4,853,774	11,731,629	2,170,251	2,650,365	3,774,041	34,166,100
	10	富岡市	7,082,935	4,093,030	9,033,514	1,855,349	2,872,600	5,310,267	30,247,695
	11	安中市	10,624,946	3,185,170	9,791,796	2,269,658	1,325,500	4,039,601	31,236,671
	12	みどり市	6,323,479	3,866,175	9,223,866	1,782,631	3,359,700	4,099,237	28,655,088
北群馬郡	13	榛東村	1,619,568	1,455,773	2,633,358	486,599	249,600	1,787,157	8,232,055
	14	吉岡町	2,631,079	1,138,133	4,109,739	702,622	888,700	1,131,678	10,601,951
多野郡	15	上野村	1,359,242	264,161	717,933	106,269	649,164	898,303	3,995,072
	16	神流町	162,931	1,564,816	618,336	136,027	165,904	1,021,858	3,669,872
甘楽郡	17	下仁田町	826,318	2,499,698	1,597,435	369,894	654,000	613,905	6,561,250
	18	南牧村	156,438	1,359,000	530,296	139,562	98,127	284,797	2,568,220
	19	甘楽町	1,476,426	1,815,331	2,274,103	347,288	496,471	1,120,866	7,530,485
吾妻郡	20	中之条町	2,147,709	3,743,936	2,499,033	607,046	1,059,700	3,125,768	13,183,192
	21	長野原町	1,050,313	1,643,666	1,521,328	1,840,335	506,578	2,778,793	9,341,013
	22	嬬恋村	1,811,033	2,336,559	2,638,487	556,539	659,646	2,106,168	10,108,432
	23	草津町	1,618,932	813,111	1,108,248	158,243	390,300	2,098,028	6,186,862
	24	高山村	559,873	1,175,629	736,242	182,746	299,266	1,113,225	4,066,981
	25	東吾妻町	1,919,126	3,199,102	2,191,527	394,205	878,200	1,761,369	10,343,529
利根郡	26	片品村	587,820	2,016,254	858,999	170,799	353,650	586,464	4,573,986
	27	川場村	388,126	1,323,506	906,663	170,753	200,044	653,675	3,642,767
	28	昭和村	1,197,373	1,552,294	1,370,780	350,496	248,500	2,168,871	6,888,314
	29	みなかみ町	3,394,139	4,992,958	3,250,265	751,507	1,434,800	2,932,479	16,756,148
佐波郡	30	玉村町	4,827,584	1,575,070	5,523,459	894,961	616,617	2,470,781	15,908,472
邑楽郡	31	板倉町	2,186,060	1,277,091	2,221,624	426,802	304,400	1,452,083	7,868,060
	32	明和町	2,614,018	360,405	1,975,579	295,244	434,300	1,671,114	7,350,660
	33	千代田町	2,297,437	608,946	1,730,545	263,537	374,605	1,548,115	6,823,185
	34	大泉町	6,816,059	189,936	6,106,620	1,033,639	615,490	3,520,341	18,282,085
	35	邑楽町	3,812,263	1,151,145	4,036,808	583,938	796,072	2,469,014	12,849,240
市計			261,662,344	74,291,353	297,003,615	53,322,647	59,136,592	169,246,412	914,662,963
町村計			45,459,867	38,056,520	51,157,407	10,969,051	12,374,134	39,314,852	197,331,831
県計			307,122,211	112,347,873	348,161,022	64,291,698	71,510,726	208,561,264	1,111,994,794
（参考）前年度			312,446,334	113,796,866	113,883,042	64,970,018	71,813,193	192,148,309	869,057,762

（単位：千円）

市町村名			歳出						
			人件費	物件費	扶助費	普通建設事業費	公債費	その他	計
市	1	前橋市	21,207,673	20,251,357	34,045,786	18,821,870	15,338,551	78,148,429	187,813,666
	2	高崎市	22,338,430	20,096,567	37,224,832	12,758,940	13,709,464	95,712,999	201,841,232
	3	桐生市	8,732,337	6,993,193	9,980,440	7,550,208	3,987,075	23,367,724	60,610,977
	4	伊勢崎市	12,802,426	11,234,799	21,272,457	7,522,216	7,662,685	38,042,955	98,537,538
	5	太田市	13,214,099	13,320,237	21,600,311	10,331,699	7,476,392	42,331,527	108,274,265
	6	沼田市	3,902,903	3,685,632	4,456,518	3,259,556	2,031,896	11,277,467	28,613,972
	7	館林市	4,855,493	4,129,667	5,800,282	4,494,266	2,112,711	16,112,336	37,504,755
	8	渋川市	6,101,692	4,768,763	6,714,381	3,233,563	3,779,210	19,353,117	43,950,726
	9	藤岡市	3,454,678	3,896,049	6,166,262	3,934,924	2,441,727	13,566,376	33,460,016
	10	富岡市	3,149,584	3,322,670	4,334,222	5,267,696	1,850,712	11,164,745	29,089,629
	11	安中市	3,948,993	3,057,134	5,456,084	1,946,274	2,935,193	12,539,535	29,883,213
	12	みどり市	3,137,126	2,984,134	4,629,850	4,483,994	1,354,534	10,501,685	27,091,323
北群馬郡	13	榛東村	820,611	1,313,067	1,257,914	680,900	339,641	3,429,348	7,841,481
	14	吉岡町	966,243	1,306,669	2,068,636	1,625,751	493,720	4,016,057	10,477,076
多野郡	15	上野村	345,980	707,807	125,754	969,554	388,023	1,251,573	3,788,691
	16	神流町	562,210	544,997	109,537	782,140	270,036	1,180,087	3,449,007
甘楽郡	17	下仁田町	859,299	685,008	487,443	782,525	638,068	3,058,005	6,510,348
	18	南牧村	404,896	312,235	94,024	193,786	176,825	1,190,048	2,371,814
	19	甘楽町	979,156	1,029,457	630,090	882,281	406,502	3,295,413	7,222,899
吾妻郡	20	中之条町	1,870,682	1,379,881	815,774	1,388,040	1,059,635	5,714,706	12,228,718
	21	長野原町	941,944	715,984	269,715	3,018,572	415,358	3,228,086	8,589,659
	22	嬬恋村	1,108,347	922,074	417,654	1,333,515	696,151	5,181,944	9,659,685
	23	草津町	852,665	873,595	252,879	739,910	319,346	2,990,320	6,028,715
	24	高山村	560,026	481,481	236,249	974,860	188,537	1,293,761	3,734,914
	25	東吾妻町	1,610,258	1,071,322	707,487	1,224,542	1,149,594	4,314,855	10,078,058
利根郡	26	片品村	712,890	716,180	175,966	490,805	454,498	1,736,481	4,286,820
	27	川場村	450,042	580,984	271,576	613,226	218,787	1,173,325	3,307,940
	28	昭和村	832,381	752,757	465,365	650,816	289,197	3,358,992	6,349,508
	29	みなかみ町	2,049,120	1,790,381	1,317,636	2,007,430	2,169,515	6,602,788	15,936,870
佐波郡	30	玉村町	2,139,351	2,343,117	2,197,317	994,686	895,991	6,435,446	15,005,908
邑楽郡	31	板倉町	1,251,859	954,624	783,254	300,489	428,336	3,423,574	7,142,136
	32	明和町	1,173,381	831,635	553,434	1,162,644	407,107	3,057,995	7,186,196
	33	千代田町	994,938	835,059	617,159	456,953	330,214	3,017,950	6,252,273
	34	大泉町	2,376,139	2,229,909	2,875,699	725,664	874,603	8,570,771	17,652,785
	35	邑楽町	1,833,155	1,247,112	1,510,155	1,151,894	731,194	5,791,766	12,265,276
市計			106,845,434	97,740,202	161,681,425	83,605,206	64,680,150	372,118,895	886,671,312
町村計			25,695,573	23,625,335	18,240,717	23,150,983	13,340,878	83,313,291	187,366,777
県計			132,541,007	121,365,537	179,922,142	106,756,189	78,021,028	455,432,186	1,074,038,089
（参考）前年度			121,828,532	121,527,773	175,466,420	126,548,366	77,992,801	211,715,579	835,079,471

(2) 決算による財政指標等　　（「地方財政状況調査」に基づく。）

（単位：%、千円）

市町村名			歳出決算額			標準財政規模			財政力指数		
			H30	R01	R02	H30	R01	R02	H30	R01	R02
市	1	前橋市	134,494,929	138,933,088	187,813,666	75,840,630	75,828,522	77,436,219	0.82	0.82	0.82
	2	高崎市	161,814,693	164,220,833	201,841,232	82,656,615	82,933,122	84,817,954	0.85	0.85	0.85
	3	桐生市	42,573,540	45,115,411	60,610,977	25,879,832	25,517,444	25,904,172	0.57	0.57	0.58
	4	伊勢崎市	75,823,605	76,479,191	98,537,538	42,580,008	42,428,578	43,759,600	0.84	0.85	0.86
	5	太田市	75,567,259	76,221,541	108,274,265	45,358,273	45,599,184	44,946,931	1.04	1.03	0.99
	6	沼田市	26,423,345	23,824,625	28,613,972	13,866,308	13,652,331	13,942,113	0.52	0.52	0.52
	7	館林市	27,538,157	27,172,603	37,504,755	16,124,606	16,207,608	16,732,552	0.85	0.86	0.86
	8	渋川市	34,982,544	36,902,365	43,950,726	21,414,164	21,196,843	21,472,721	0.60	0.60	0.59
	9	藤岡市	25,258,305	25,587,009	33,460,016	15,362,709	15,330,878	15,613,788	0.66	0.67	0.67
	10	富岡市	23,037,187	22,782,932	29,089,629	11,907,925	11,992,633	12,302,605	0.65	0.65	0.65
	11	安中市	23,648,164	23,167,803	29,883,213	15,045,482	15,194,179	15,549,039	0.78	0.78	0.79
	12	みどり市	18,484,552	19,147,229	27,091,323	11,664,109	11,572,531	11,850,272	0.64	0.64	0.64
北群馬郡	13	榛東村	5,412,398	5,646,498	7,841,481	3,282,462	3,309,380	3,545,145	0.56	0.56	0.56
	14	吉岡町	6,976,200	7,518,394	10,477,076	4,265,562	4,311,452	4,518,985	0.69	0.70	0.71
多野郡	15	上野村	3,251,737	3,430,332	3,788,691	1,628,841	1,614,749	1,650,534	0.99	0.98	0.96
	16	神流町	2,984,552	3,276,068	3,449,007	1,621,061	1,598,185	1,684,739	0.13	0.13	0.13
甘楽郡	17	下仁田町	5,008,336	5,419,941	6,510,348	3,310,751	3,341,838	3,480,591	0.29	0.29	0.28
	18	南牧村	2,200,377	1,936,712	2,371,814	1,395,126	1,389,597	1,471,093	0.14	0.14	0.15
	19	甘楽町	4,943,293	5,170,111	7,222,899	3,545,065	3,563,929	3,761,022	0.49	0.49	0.49
吾妻郡	20	中之条町	10,362,983	11,055,237	12,228,718	6,133,193	6,176,472	6,488,021	0.39	0.39	0.38
	21	長野原町	11,046,933	14,422,318	8,589,659	2,640,896	2,650,922	2,850,345	0.45	0.45	0.44
	22	嬬恋村	7,590,344	7,367,225	9,659,685	4,315,635	4,250,105	4,452,913	0.45	0.45	0.45
	23	草津町	5,266,442	5,325,192	6,028,715	2,349,724	2,365,874	2,485,967	0.73	0.72	0.69
	24	高山村	2,748,181	2,853,158	3,734,914	1,734,464	1,713,791	1,844,212	0.36	0.38	0.36
	25	東吾妻町	9,012,409	8,951,491	10,078,058	5,371,649	5,338,032	5,646,282	0.41	0.40	0.40
利根郡	26	片品村	4,172,267	3,538,852	4,286,820	2,615,925	2,652,789	2,796,380	0.25	0.25	0.25
	27	川場村	2,641,640	3,039,955	3,307,940	1,710,575	1,714,340	1,803,738	0.25	0.25	0.25
	28	昭和村	3,980,547	4,882,275	6,349,508	2,937,705	2,901,909	3,092,439	0.44	0.46	0.47
	29	みなかみ町	13,223,523	13,624,245	15,936,870	9,072,597	8,917,391	9,090,532	0.43	0.43	0.42
佐波郡	30	玉村町	10,398,588	10,989,913	15,005,908	7,161,651	7,113,861	7,600,953	0.77	0.77	0.77
邑楽郡	31	板倉町	6,430,153	5,364,257	7,142,136	3,830,938	3,833,333	4,066,064	0.62	0.64	0.64
	32	明和町	5,580,179	5,532,605	7,186,196	3,254,540	3,262,809	3,593,779	0.76	0.78	0.83
	33	千代田町	4,456,233	4,678,661	6,252,273	3,081,069	3,069,136	3,261,119	0.80	0.80	0.80
	34	大泉町	12,999,569	12,816,882	17,652,785	8,021,206	8,440,459	7,822,229	1.25	1.20	1.06
	35	邑楽町	8,712,527	8,684,519	12,265,276	5,623,553	5,646,719	6,071,957	0.77	0.77	0.78
市計			669,646,280	679,554,630	886,671,312	377,700,661	377,453,853	384,327,966	0.80	0.80	0.79
町村計			149,399,411	155,524,841	187,366,777	88,904,188	89,177,072	93,079,039	0.58	0.58	0.57
県計			819,045,691	835,079,471	1,074,038,089	466,604,849	466,630,925	477,407,005	0.75	0.75	0.74

（単位：%、千円）

市町村名			実質収支比率			経常収支比率			地方債現在高			実質公債費比率		
			H30	R01	R02	H30	R01	R02	H30	R01	R02	H30	R01	R02
市	1	前橋市	3.4	2.8	4.4	98.0	97.9	97.1	154,505,657	154,018,529	153,770,453	8.2	7.9	7.9
	2	高崎市	5.2	4.4	5.4	94.4	95.6	95.5	148,612,607	152,950,244	149,133,088	5.8	5.5	4.9
	3	桐生市	9.9	8.6	8.4	93.6	96.5	95.7	34,469,701	34,517,773	36,396,592	4.9	4.8	4.5
	4	伊勢崎市	5.4	5.9	6.2	96.7	93.8	95.5	70,396,709	70,801,808	68,564,691	5.0	4.9	5.1
	5	太田市	4.2	4.3	4.9	90.5	99.1	92.8	64,914,284	60,656,992	60,586,744	5.6	5.4	5.4
	6	沼田市	4.1	4.8	5.8	95.2	97.2	97.6	25,646,511	27,425,140	28,229,242	9.2	8.5	7.6
	7	館林市	12.9	12.0	12.3	96.8	98.2	96.9	25,948,152	26,101,337	26,673,738	4.9	4.9	5.2
	8	渋川市	7.1	8.8	8.1	95.8	96.5	95.4	35,742,107	35,803,828	34,992,887	5.9	5.6	5.1
	9	藤岡市	5.1	1.6	1.4	97.0	97.8	93.3	21,647,452	21,137,996	21,418,567	10.5	9.7	8.5
	10	富岡市	5.6	6.8	7.1	88.1	91.4	91.1	15,941,140	16,403,160	17,498,151	8.1	8.1	7.8
	11	安中市	5.3	5.8	7.5	96.4	95.0	91.8	24,791,522	23,213,877	21,702,739	8.2	8.3	8.4
	12	みどり市	8.8	7.9	10.9	100.9	99.4	96.8	14,039,555	14,466,192	16,519,546	3.8	3.7	3.7
北群馬郡	13	榛東村	4.6	7.7	5.8	94.2	91.8	92.8	2,515,483	2,273,541	2,200,192	10.0	10.0	9.3
	14	吉岡町	0.7	0.6	0.8	90.9	90.2	89.4	4,472,503	4,622,593	5,047,655	9.6	8.7	7.9
多野郡	15	上野村	5.0	2.6	10.5	79.3	75.4	74.3	2,586,077	2,865,375	3,134,551	7.9	8.1	7.6
	16	神流町	2.4	7.8	1.6	98.5	99.0	99.0	2,545,298	2,418,480	2,322,196	4.8	5.6	6.2
甘楽郡	17	下仁田町	2.3	2.2	0.7	94.0	93.7	89.8	5,457,856	5,332,568	5,371,261	9.1	9.3	8.6
	18	南牧村	9.7	13.7	12.7	85.9	87.4	84.5	1,915,057	1,944,525	1,874,671	2.2	2.0	2.0
	19	甘楽町	6.0	5.0	6.4	86.9	85.1	85.5	5,273,888	5,086,330	5,199,557	6.5	6.5	7.1
吾妻郡	20	中之条町	12.0	8.4	11.9	83.4	89.5	89.1	7,568,207	7,764,519	7,783,323	7.8	9.3	10.0
	21	長野原町	13.1	16.7	14.2	92.4	92.4	91.4	4,512,326	4,528,630	4,648,371	9.2	9.7	10.1
	22	嬬恋村	8.5	9.9	0.3	87.3	88.0	88.6	6,010,423	6,193,475	6,176,658	8.6	9.0	9.3
	23	草津町	5.7	5.1	5.9	98.5	94.4	93.6	3,577,647	3,442,757	3,529,146	3.5	4.3	4.4
	24	高山村	6.3	6.1	6.1	89.7	91.4	87.3	1,728,773	1,749,024	1,863,168	5.5	5.4	6.0
	25	東吾妻町	3.9	5.9	3.5	93.3	91.4	89.0	11,475,317	11,563,108	11,358,204	11.3	※11.7	11.4
利根郡	26	片品村	7.0	9.0	10.2	84.5	86.0	82.9	5,087,747	5,043,031	4,953,789	2.6	3.6	4.7
	27	川場村	12.2	14.0	14.0	84.2	82.6	77.3	2,096,297	2,158,339	2,146,674	9.3	9.2	9.2
	28	昭和村	13.0	13.6	14.4	88.6	87.9	83.5	2,682,895	2,643,880	2,611,485	5.6	6.0	5.8
	29	みなかみ町	5.5	5.6	4.1	95.0	95.0	95.1	11,359,470	10,406,899	9,709,282	11.8	11.9	11.5
佐波郡	30	玉村町	7.7	9.0	10.9	96.1	94.8	90.9	9,893,935	9,643,138	9,415,874	4.5	4.5	4.3
邑楽郡	31	板倉町	15.3	15.2	17.4	91.1	92.1	90.8	4,574,120	4,467,594	4,359,304	3.6	4.4	5.5
	32	明和町	9.6	9.3	3.0	94.1	85.0	99.5	4,190,365	4,082,527	4,129,346	6.6	6.7	7.6
	33	千代田町	8.3	7.0	10.9	96.8	95.3	93.2	3,553,610	3,492,743	3,553,883	6.5	6.0	5.3
	34	大泉町	6.3	5.2	7.8	90.8	101.1	100.0	7,353,223	6,677,259	6,451,089	2.1	3.2	3.9
	35	邑楽町	6.9	6.1	7.3	93.3	89.8	94.3	7,515,115	7,373,277	7,467,828	6.7	6.7	6.5
市計			5.6	5.2	6.1	95.2	96.6	95.3	636,655,397	637,496,876	635,486,438	6.5	6.2	6.0
町村計			7.3	7.5	7.5	91.4	91.6	91.1	117,945,632	115,773,612	115,307,507	6.9	7.2	7.4
県計			5.9	5.7	6.3	94.5	95.6	94.5	754,601,029	753,270,488	750,793,945	6.5	6.4	6.3

（注）経常収支比率については減収補てん債を経常一般財源に加えない数値である。
※東吾妻町は令和元年度決算における実質公債費比率を令和３年度に修正したため、昨年度公表数値から異動している。
※令和元年度の実質収支比率及び地方債残高について、最新の数値に変更している。

（単位：千円）

市町村名			財政調整基金現在高			その他の基金現在高		
			H30	R01	R02	H30	R01	R02
市	1	前橋市	6,271,103	6,068,463	4,585,827	4,231,505	3,085,261	3,821,955
	2	高崎市	6,630,353	4,410,081	5,443,768	8,812,414	6,479,232	6,755,202
	3	桐生市	3,839,150	3,677,483	3,388,285	5,098,563	4,974,895	5,304,168
	4	伊勢崎市	4,768,670	5,206,809	5,536,624	4,110,492	2,405,335	1,992,473
	5	太田市	11,783,638	9,947,141	9,599,704	1,694,006	1,496,723	1,293,849
	6	沼田市	3,144,983	3,007,174	3,285,886	1,606,198	1,265,644	988,789
	7	館林市	2,873,567	2,795,693	2,885,980	577,817	683,887	917,172
	8	渋川市	6,687,382	5,495,594	5,159,638	5,716,726	4,971,422	4,912,336
	9	藤岡市	2,932,380	3,032,564	2,732,706	2,377,095	2,282,083	2,399,358
	10	富岡市	3,088,021	2,441,505	2,514,610	6,070,052	5,905,935	5,363,113
	11	安中市	5,108,476	5,509,039	5,650,062	3,403,054	3,604,287	3,741,266
	12	みどり市	8,140,630	7,624,993	7,589,650	2,941,969	2,900,037	2,779,292
北群馬郡	13	榛東村	2,283,548	2,185,616	2,187,637	2,601,553	2,597,529	2,718,634
	14	吉岡町	2,305,861	2,141,839	2,134,615	206,674	197,354	183,331
多野郡	15	上野村	949,849	911,214	809,058	4,753,448	4,706,397	4,539,167
	16	神流町	1,783,357	1,490,679	1,400,883	3,030,561	2,574,623	2,426,872
甘楽郡	17	下仁田町	1,160,347	1,182,466	1,409,405	235,852	619,280	650,489
	18	南牧村	754,589	776,280	914,993	189,625	249,314	261,660
	19	甘楽町	1,440,100	1,488,909	1,570,902	976,930	862,150	959,083
吾妻郡	20	中之条町	8,077,628	7,832,210	7,704,936	2,067,842	2,517,832	2,030,819
	21	長野原町	2,804,101	2,617,280	2,624,130	3,374,373	3,839,890	3,790,734
	22	嬬恋村	1,510,499	1,695,666	1,706,127	2,065,982	2,111,930	2,255,197
	23	草津町	1,757,295	1,887,416	2,029,741	1,591,380	1,926,102	2,129,519
	24	高山村	1,694,414	1,241,997	1,145,554	2,449,874	2,378,556	2,399,747
	25	東吾妻町	2,554,317	2,870,501	3,322,921	2,239,141	1,890,991	1,660,117
利根郡	26	片品村	1,104,120	1,308,551	1,580,155	215,606	227,160	238,602
	27	川場村	520,894	483,001	638,075	724,394	761,273	684,737
	28	昭和村	1,689,850	1,633,425	1,639,834	3,050,310	3,259,259	3,610,995
	29	みなかみ町	3,369,632	3,170,424	2,781,074	4,023,535	4,182,274	4,400,713
佐波郡	30	玉村町	1,222,649	1,702,871	1,682,966	851,040	935,063	893,896
邑楽郡	31	板倉町	2,226,447	2,320,833	2,384,236	432,805	390,098	391,386
	32	明和町	1,518,199	2,077,518	1,591,229	427,469	494,668	494,763
	33	千代田町	1,267,798	1,208,384	1,238,874	1,098,093	1,222,883	1,151,231
	34	大泉町	5,186,326	4,879,202	4,255,748	2,684,063	2,766,132	2,831,712
	35	邑楽町	2,123,983	2,124,342	2,082,244	1,823,584	2,171,230	1,967,573
市計			65,268,353	59,216,539	58,372,740	46,639,891	40,054,741	40,268,973
町村計			49,305,803	49,230,624	48,835,337	41,114,134	42,881,988	42,670,977
県計			114,574,156	108,447,163	107,208,077	87,754,025	82,936,729	82,939,950

1.5　姉妹都市等提携状況一覧表

令和3年6月1日現在

(1) 姉妹都市・友好都市等提携（国内）

	市町村名	団体名及び交流施設
市	前　橋　市	萩市（山口県・H14.12.18 友好都市提携）
	高　崎　市	浦安市（千葉県・H28.2.4 高崎市市有林における「浦安市民水源の森」設置に関する協定）、金沢市（石川県・H20. 2.6 友好交流都市協定）、東久留米市（東京都・H28.3.29 地域間交流）、大洗町（茨城県・H22.3.26 地域間交流）、姫路市・朝来市・小田原市・斑鳩町（兵庫県・兵庫県・神奈川県・奈良県・H29.7.22 法隆寺ゆかりの都市文化交流協定）
	桐　生　市	日立市（茨城県・S40.6.18 都市親善提携）、鳴門市（徳島県・S55.9.18 親善都市提携）
	伊 勢 崎 市	長岡市寺泊地域（新潟県S61.11.15 友好親善都市提携）
	太　田　市	今治市（愛媛県・H14.4.4 姉妹都市提携）、弘前市（青森県・H18.11.15 友好都市提携）
	沼　田　市	下田市（静岡県・S41.5.7 姉妹都市提携）
	館　林　市	天童市（山形県・H13.10.27 観光物産等相互交流協定）、名護市（沖縄県・H21.4.25 友好都市締結）、上山市（山形県・H26.5.4 スポーツ交流協定）
	渋　川　市	地域間交流　逗子市（神奈川県）、世田谷区（東京都）
	藤　岡　市	羽咋市（石川県・S61.3.3 姉妹都市提携）、上越市（新潟県・H24.7.18 集客プロモーションパートナー都市協定）
	富　岡　市	岡谷市（長野県・S47.10.15 姉妹都市提携）、深谷市（埼玉県・H25.10.4 友好都市提携）、 横須賀市（神奈川県・H27.11.15友好都市提携）
	安　中　市	南房総市（千葉県・H15.3.30 友好都市提携）
北群馬郡	榛　東　村	大洗町（茨城県・H24.7.25 友好都市提携）、葛飾区（東京都・H29.10.28　葛飾区と榛東村の連携・協力に関する協定）
	吉　岡　町	大樹町（北海道・H23.10.9 友好都市提携）
甘楽郡	甘　楽　町	北区（東京都・S61.4.12 自然休暇村事業協定締結・S63.4.27「甘楽ふるさと館」（北区宿泊施設・甘楽町農林漁業体験実習館）・H9.4.19 友好都市交流協定）
吾妻郡	中 之 条 町	大網白里市（千葉県・S54.2.23 姉妹都市提携）、北区（東京都・H9.4.19 友好都市交流協定）
	長 野 原 町	いすみ市（千葉県・友好都市）
	嬬　恋　村	千代田区（東京都・S63.10.25 姉妹都市提携）、座間味村（沖縄県・S44.10.21 姉妹都市提携）、横浜市中区（神奈川県・H28.2.12　友好都市）
	草　津　町	葉山町（神奈川県・S44.3.29 姉妹都市提携）、草津市（滋賀県・H9.9.8 友好交流協定）
	東 吾 妻 町	杉並区（東京都・H18.8.26 友好都市提携・杉並区民営化宿泊施設「コニファーいわびつ」）、田辺市（和歌山県・H1.10.27 姉妹都市提携）、出雲市（島根県・H1.10.27 姉妹都市提携）
利根郡	片　品　村	蕨市（埼玉県・H8.10.14 ふれあい交流協定）、大洗町（茨城県H26.10.7友好都市協定）
	川　場　村	世田谷区（東京都・S56.11.16 区民健康村相互協力協定・世田谷区民健康村施設「ふじやまビレジ・なかのビレジ」）
	昭　和　村	玉村町（群馬県・H24.1.9 友好交流協定）、横浜市（神奈川県・H25.10.6 友好交流協定）
	みなかみ町	取手市（茨城県・H21.8.8 友好都市提携）、さいたま市（埼玉県・H16.12.20 友好都市提携）、川口市（埼玉県「水上少年自然の家」）、中野区（東京都・H24.9.13　交流都市提携）、三宅村（東京都・H28.4.28 友好都市提携）、伊奈町（埼玉県・H29.9.29 友好都市連携）、さいたま市（埼玉県「新治ファミリーランド」）
佐波郡	玉　村　町	山ノ内町（長野県・H19.8.1　友好交流都市締結）、昭和村（群馬県・H24.1.9　友好交流協定）、茨城町（茨城県・H26.1.7　友好交流都市協定）
邑楽郡	板　倉　町	上越市（新潟県・S63.8.1 姉妹都市）
	明　和　町	明和町（三重県・H11.6.5　友好交流提携）、掛川市（静岡県・H31.2.12・特産品による健康増進と交流に関する協定）

(2) 災害・防災等に関する提携

	市町村名	団 体 名 等
市	前　橋　市	水戸市・宇都宮市・千葉市・さいたま市・甲府市・横浜市（H8.10.23　災害時における相互援助に関する協定）、吉岡町（H9.3.28　災害時における相互応援に関する協定書）、熊谷市（埼玉県・H9.11.1　大規模災害時における相互応援に関する協定）、川口市・宇都宮市・水戸市（H18.7.27　水道災害相互応援に関する覚書）、湯沢町（新潟県・H19.1.25　災害時における相互援助に関する協定書）、練馬区（H23.1.6　練馬区と前橋市との災害時における相互応援に関する協定書）、柏崎市（新潟県・H25.10.15　災害時相互応援に関する協定書）、北区（東京都・H26.2.4　前橋市と北区との災害時における物資等の支援に関する協定）、新ひだか町・仙北市・柴田町・富岡町・幸手市・五泉市・本巣市・吉野町・雲南市・大村市・日南市・日立市（H26.4.17　全国さくらサミット加盟自治体による災害時における相互応援に関する協定書）、水戸市・高崎市・宇都宮市（H26.8.21　北関東中核都市連携会議災害時相互支援に関する協定書）、新潟市（新潟県・H26.9.29　前橋市と新潟市との危機発生時における相互応援に関する協定）、水戸市（茨城県・H30.2.15　原子力災害における水戸市民の県外広域避難に関する協定書）、水戸市・吹田市・函館市・旭川市・青森市・八戸市・秋田市・山形市・福島市・郡山市・いわき市・盛岡市・宇都宮市・越谷市・川越市・川口市・船橋市・横須賀市・柏市・高崎市・八王子市・富山市・金沢市・福井市・甲府市・長野市・松本市・岐阜市・豊橋市・豊田市・岡崎市・一宮市・高槻市・枚方市・八尾市・寝屋川市・東大阪市・姫路市・和歌山市・大津市・豊中市・明石市・西宮市・奈良市・尼崎市・鳥取市・松江市・倉敷市・呉市・福山市・下関市・高松市・松山市・高知市・長崎市・佐世保市・大分市・宮崎市・鹿児島市・久留米市・那覇市（R3.4.1　中核市災害相互応援協定）
	高　崎　市	川越市（埼玉県・S60.8.3 災害時相互応援協定）、越谷市（埼玉県・H7.10.19 災害時相互応援協定）、佐久市（長野県・H7.12.7 災害時相互応援協定）、前橋市（群馬県・H9.11.26 上水道相互連絡管設置に関する協定）、板橋区・日光市・都留市・鴨川市・渋川市・沼田市・かすみがうら市・桜川市・田上町・白河市・最上町・妙高市（H19.8.28 災害時相互応援協定）、水戸市・吹田市・函館市・旭川市・青森市・秋田市・郡山市・いわき市・盛岡市・山形市・八戸市・福島市・宇都宮市・越谷市・川越市・船橋市・横須賀市・柏市・前橋市・八王子市・川口市・富山市・金沢市・長野市・福井市・甲府市・岐阜市・豊橋市・岡崎市・豊田市・高槻市・枚方市・寝屋川市・東大阪市・姫路市・奈良市・和歌山市・大津市・豊中市・西宮市・尼崎市・明石市・八尾市・倉敷市・福山市・下関市・呉市・鳥取市・松江市・高松市・松山市・高知市・長崎市・佐世保市・大分市・宮崎市・鹿児島市・久留米市・那覇市（R2.4.1 中核市災害相互応援協定）、浦安市（千葉県・H24.11.27 災害時相互応援協定）、世田谷区（東京都・H26.2.3 災害時相互応援協定）、水戸市・前橋市・宇都宮市（H26.8.21 北関東中核都市連携会議 災害時相互応援協定）、新潟市（新潟県・H26.9.29 災害時相互応援協定）、東久留米市（東京都・H28.3.29 災害時相互応援協定）、水戸市（茨城県・H30.2.15 原子力災害における水戸市民の県外広域避難に関する協定）
	桐　生　市	日立市（茨城県・H7.11.29 災害時における相互応援協定）、日立市（茨城県・H24.8.7「災害時における相互応援協定」の応援事項に関する協議書）、競艇事業関係自治体16市【伊丹市・青梅市・大竹市・岡崎市・唐津市・蒲郡市・倉敷市・津市・周南市・常滑市・戸田市・鳴門市・府中市・丸亀市・箕面市・坂井市】（H9.3.27 大規模災害時の相互応援に関する協定 H9.4.1施行）、みどり市（H18.3.27 災害時における相互応援に関する協定(R3.3.23再結成)）、日光市（栃木県・H20.4.1 災害時における相互応援に関する協定）、宮古市（岩手県・H26.12.22 桐生市と宮古市との災害時における相互援助に関する協定）、行田市（埼玉県・H27.7.14 行田市と桐生市との災害時における相互応援に関する協定）、水戸市（茨城県・平成30.2.15 原子力災害における水戸市民県外広域避難に関する協定書）、大田区（東京都・平成30.3.6 災害時における相互応援に関する協定）
	伊 勢 崎 市	長岡市（新潟県・H8.3.28友好親善都市災害支援協定）、本庄市・深谷市（埼玉県・H18.6.28 災害時における相互応援に関する協定）、水戸市（茨城県・H30.2.15 原子力災害における水戸市民の県外広域避難に関する協定）
	太　田　市	大泉町（群馬県・S39.4.27 災害応援協定）、所沢市（H9.4.18 埼玉県・大規模災害の相互応援に関する協定）、熊谷市（H9.9.29 埼玉県・大規模災害時における相互応援に関する協定）、羽村市（東京都・H15.7.30 災害時相互応援協定）、流山市（千葉県・H25.3.7 災害時の相互応援に関する協定）、水戸市（茨城県・H30.2.15 原子力災害における水戸市民の県外広域避難に関する協定）、海老名市（神奈川県・H30.8.26 災害時における相互応援に関する協定）、木更津市（千葉県・R2.3.13 災害時における相互応援に関する協定）
	沼　田　市	下田市（静岡県・H7.11.22 災害時相互応援協定）、板橋区・日光市・都留市・鴨川市・渋川市・かすみがうら市・桜川市・田上町・白河市・最上町・妙高市・高崎市（H20.8.27 災害時相互援助協定）、新宿区（東京都・H24.10.30 災害時相互援助協定）、片品村・川場村・昭和村・みなかみ町（群馬県・H27.1.13 災害時相互応援協定）
	館　林　市	豊田市（愛知県・H8.5.29 災害時相互応援協定）、上越市（新潟県・H8.5.29 災害時相互応援協定）、姫路市（兵庫県・H8.5.29 災害時相互応援協定）、天童市（山形県・H20.10.1 災害時相互応援協定）、志木市（埼玉県・H9.8.4 災害時相互応援協定）、昭島市（東京都・H18.3.27 災害時相互応援協定）、練馬区（東京都・H24.3.27 練馬区と館林市との災害時における物資等の支援に関する協定）、龍ヶ崎市（茨城県・H24.5.30 災害時相互応援協定）、行田市（埼玉県・H29.12.15 災害時相互応援協定）、水戸市（茨城県・H30.2.15 原子力災害における水戸市民の県外広域避難に関する協定）、加須市（埼玉県・R2.2.7　災害時相互応援協定）
	渋　川　市	本庄市・加須市（埼玉県・H26.8.1 災害時相互応援協定）、南房総市（千葉県・H18.12.14　災害時相互応援協定）、見附市（新潟県・H25.5.8 災害時相互応援協定）　、新潟市・加茂市・見附市・長岡市・柏崎市・湯沢町（新潟県・H18.10.14　災害時相互援助協定）、足利市・佐野市・岩舟町・小山市・栃木市（栃木県・H18.10.14　災害時相互援助協定）、水戸市・茨城町・ひたちなか市（茨城県・H18.10.14　災害時相互援助協定）、沼田市・前橋市・高崎市・伊勢崎市・玉村町・みなかみ町（群馬県・H18.10.14　災害時相互援助協定）、板橋区（東京都・H20.8.27　災害時相互援助協定）、日光市（栃木県・H20.8.27　災害時相互援助協定）、都留市（山梨県・H20.8.27　災害時相互援助協定）、鴨川市（千葉県・H20.8.27　災害時相互援助協定）、かすみがうら市・桜川市（茨城県・H20.8.27　災害時相互援助協定）、妙高市・田上町（新潟県・H20.8.27　災害時相互援助協定）、白河市（福島県・H20.8.27　災害時相互援助協定）、最上町（山形県・H20.8.27　災害時相互援助協定）、高崎市、沼田市（ 群馬県・H20.8.27　災害時相互援助協定）、富良野市・本宮市・佐野市・中央市・西脇市・吉備中央町・山都町・宜野座村・吉野町（H23.10.22 全国へそのまち協議会加盟市町村災害時の相互応援に関する覚書）
	藤　岡　市	羽咋市（石川県・H7.7.7 災害時の相互応援協定）、富岡市・羽生市・春日部市・富士見市・藤枝市・藤沢市・江南市・津島市（H16.9.1 大規模災害時の相互応援に関する協定）、上尾市（埼玉県・H20.5.26 災害時相互応援に関する協定書）、砂川市・一関市・笠間市・桜川市・大田原市・千代田区・港区・新宿区・墨田区・新発田市・諏訪市・西尾市・大津市・野洲市・相生市・豊岡市・赤穂市・加西市・篠山市・加東市・三次市・山鹿市（H25.4.1 災害応急対策活動の相互応援に関する協定書）
	富　岡　市	岡谷市（長野県・H7.2.23・災害時の相互応援協定）、藤岡市・羽生市・春日部市・富士見市・藤沢市・藤枝市・江南市・津島市（H16.9.1 大規模災害時の相互応援に関する協定）、深谷市（埼玉県・H25.3.28・大規模災害時における相互応援に関する協定書）、江南市（愛知県・H25.5.1・災害時の情報発信に関する応援協定書）、小山市（栃木県・H26.10.26・災害時における相互応援に関する協定書）、出雲崎町（新潟県・H26.12.26・大規模災害時における相互支援に関する協定書）
	安　中　市	桶川市（埼玉県・H9.4.28 災害時における相互応援に関する協定）、水戸市・越生市・青梅市・小田原市・熱海市・知多市・奈良市・みなべ市・湯河原町・大宰府市・伊豆市・若狭町（H18.2.23 全国梅サミット協議会加盟市町災害時相互応援協定）、ふじみ野市（埼玉県・H25.5.23 災害時相互応援協定）、軽井沢町（長野県・H28.2.5 災害時相互応援協定）、南房総市（千葉県・H29.3.11 災害時相互応援協定）
	み　ど　り　市	桐生市（H18.3.27 災害時相互応援協定）、高畠町（山形県・H18.3.27 災害時相互応援協定）、日光市（栃木県・H20.4.1 災害時相互応援協定）、八潮市（埼玉県・H27.1.16 災害時相互応援協定）、水戸市（茨城県・H30.2.15 原子力災害における水戸市民の県外広域避難に関する協定）
北群馬郡	榛　東　村	大井町（神奈川県・H27.10.23 大規模災害時における相互応援に関する協定）
	吉　岡　町	前橋市（H9.3.28 災害時における相互応援に関する協定）
甘楽郡	甘　楽　町	北区（東京都H7.10.21 北区と甘楽町との災害時における相互応援に関する協定）
	下 仁 田 町	練馬区（東京都H22.11.24 練馬区と下仁田町との災害時における物資等の支援に関する協定）、うきは市（福岡県H29.4.14 災害時等における相互応援協定）

吾妻郡	中之条町	北区（東京都・H7.10.21 災害時における相互応援に関する協定）、大網白里市・山元町（H27.10.18 災害時における相互応援に関する協定）
	嬬恋村	千代田区（東京都・S63.10.25 震災等大規模災害時における相互応援に関する協定）、小諸市（長野県・S60.10.31 消防応援協定）
	長野原町	いすみ市（千葉県・H23.5.27 災害時における相互応援に関する協定）
	東吾妻町	愛荘町（滋賀県・H25.9.14 災害時相互応援協定）、藍住町（徳島県・H25.9.14 災害時相互応援協定）、南相馬市（福島県・H25.11.8 災害時相互援助に関する協定）
利根郡	片品村	蕨市（埼玉県・H8.10.14 災害時相互応援協定）、上尾市（埼玉県・H14.11.26 災害時相互応援協定）、日光市（栃木県・H20.4.1、災害時における片品村と日光市との相互応援に関する協定）　南相馬市（福島県・H25.8.28、災害時相互援助に関する協定）
	川場村	世田谷区（東京都・H7.7.29 災害時における相互援助協定）
	昭和村	横浜市（神奈川県・H17.7.27 災害時相互応援協定）、取手市（茨城県・H19.8.11 災害時相互応援協定）、玉村町（群馬県・H24.1.9 災害時相互応援協定）
佐波郡	玉村町	山ノ内町（長野県・H26.5.26　災害時相互応援協定）、昭和村（群馬県・H24.1.9　災害時相互応援協定）、茨城町（茨城県・H26.1.7 災害時における相互応援に関する要綱）
邑楽郡	板倉町	上越市(新潟県・H8.10.4 災害時相互応援に関する協定)、加須市(埼玉県・H27.1.28 災害時における相互応援に関する協定)、古河市(茨城県・H27.1.28 災害時における相互応援に関する協定)、野木町(栃木県・H27.1.28 災害時における相互応援に関する協定)、栃木市（栃木県・H28.5.27 災害時における相互応援に関する協定）、小山市(栃木県・H29.10.16 災害時における相互応援に関する協定)
	明和町	明和町（三重県・H25.1.23 災害時の相互応援に関する覚書の調印）、掛川市（静岡県・R1.9.26　災害時相互応援協定）
	大泉町	太田市（群馬県・S39.4.27 災害応援協定）、鏡石町（福島県・H25.7.30 災害時における相互応援協定）、境町（茨城県・H30.12.17 災害時における相互応援に関する協定）
	邑楽町	水戸市（茨城県・H30.2.15 原子力災害における水戸市民の県外広域避難に関する協定）

3市5町共通	高崎市 館林市 藤岡市 みなかみ町 板倉町 明和町 千代田町 大泉町	北茨城市・那須塩原市・大田原市・那須町・那須烏山市・那珂川町・佐野市・栃木市・鹿嶋市・潮来市・牛久市・かすみがうら市・土浦市・石岡市・筑西市・桜川市・結城市・常総市・守谷市・つくばみらい市・坂東市・常陸太田市・城里町・常陸大宮市・那珂市・神栖市・高萩市・茨城町・水戸市・笠間市・小美玉市・東海村・境町・五霞町・古河市・野田市・四街道市・浦安市・鴨川市・流山市・東金市・九十九里町・大網白里市・山武市・横芝光町・芝山町・我孫子市・柏市・白井市・鎌ヶ谷市・昭島市・上野原市・笛吹市・南アルプス市・中央市・昭和町・市川三郷町・甲斐市・富士川町・高崎市・館林市・藤岡市・板倉町・明和町・千代田町・大泉町・みなかみ町（H25.7.12 廃棄物と環境を考える協議会加盟団体災害時相互応援協定）
5市2町共通	前橋市 高崎市 伊勢崎市 沼田市 渋川市 玉村町 みなかみ町	新潟市・長岡市・柏崎市・加茂市・湯沢町・前橋市・高崎市・伊勢崎市・沼田市・渋川市・玉村町・みなかみ町・足利市・栃木市・佐野市・小山市・水戸市・ひたちなか市・茨城町（H8.10.14 北関東・新潟地域連携軸推進協議会 災害時における相互応援に関する要綱）
1市5町共通	館林市 板倉町 明和町 千代田町 大泉町 邑楽町	館林市・板倉町・明和町・千代田町・大泉町・邑楽町（H25.3.26 災害時における館林市邑楽郡隣接一市五町相互応援協定）
4市5町共通	桐生市 太田市 館林市 みどり市 板倉町 明和町 千代田町 大泉町 邑楽町	足利市、佐野市、桐生市、群馬東部水道企業団（H28.4.1　水道災害相互応援に関する協定）
2市1町1村共通	高崎市 藤岡市 神流町 上野村	高崎市・藤岡市・神流町・上野村（H8.10.1 災害時における相互応援に関する協定）
1市1町共通	太田市 大泉町	太田市・大泉町・上田市・飯田市・大垣市・美濃加茂市・可児市・浜松市・富士市・磐田市・掛川市・袋井市・湖西市・菊川市・　豊橋市・豊田市・小牧市・知立市・津市・四日市市・鈴鹿市・亀山市・伊賀市・長浜市・甲賀市・湖南市・総社市（H22.11.8 外国人集住都市会議災害時相互応援協定）
1市2町1村共通	富岡市 甘楽町 下仁田町 南牧村	富岡市・甘楽町・下仁田町・南牧村（H7.5.29・災害時の相互応援協定）
5町3村共通	榛東村 上野村 長野原町 草津町 片品村 千代田町 大泉町 下仁田町	榛東村、上野村、長野原町、草津町、片品村、千代田町、大泉町、下仁田町（H28.10.17 災害時における相互応援に関する協定）
3町共通	板倉町 明和町 千代田町	加須市・羽生市・行田市・板倉町・明和町・千代田町（H31.2.4　災害時における利根川両岸3市3町相互応援に関する協定）
2町共通	千代田町 大泉町	千代田町・熊谷市・大泉町（H31.3.25 災害時における利根川両岸1市2町相互応援に関する協定）

(3) 姉妹都市等提携(国外)

	市町村名	国　際　姉　妹　都　市
市	前　橋　市	オルビエート市(イタリア共和国ウンブリア州・H9.12.12友好都市提携)、バーミングハム市(アメリカ合衆国アラバマ州・H10.10.21姉妹都市提携)、メナーシャ市(アメリカ合衆国ウィスコンシン州・H17.8.22友好都市提携)
	高　崎　市	バトルクリーク市(アメリカ合衆国ミシガン州・S56.7.1姉妹都市提携)、サントアンドレ市(ブラジル連邦共和国サンパウロ州・S56.10.2姉妹都市提携)、承徳市(中華人民共和国河北省・S62.10.6友好都市提携)、プルゼニ市(チェコ共和国・H2.8.1姉妹都市提携)、モンテンルパ市(フィリピン共和国・H18.10.28姉妹都市提携)
	桐　生　市	ビエラ市(イタリア共和国ピエモンテ州ビエラ県・S38.10.12姉妹都市提携)、コロンバス市(アメリカ合衆国ジョージア州・S53.4.25姉妹都市提携)
	伊 勢 崎 市	スプリングフィールド市(アメリカ合衆国ミズーリ州・S61.7.18姉妹都市提携)、馬鞍山市(中華人民共和国安徽省・H1.11.9友好都市提携)
	太　田　市	バーバンク市(アメリカ合衆国カリフォルニア州・S59.2.14提携)、営口市(中華人民共和国遼寧省・S62.9.26国際友好都市提携)、グレイターラフィエット(ラフィエット市、西ラフィエット市、ティピカヌー郡:アメリカ合衆国インディアナ州・H5.10.7提携)
	沼　田　市	フュッセン市(ドイツ連邦共和国バイエルン州・H7.9.29姉妹都市提携)
	館　林　市	サンシャインコースト市(オーストラリア・クイーンズランド州・H8.7.9姉妹都市提携)、昆山市(中華人民共和国江蘇省H16.10.25友好都市提携)
	渋　川　市	ローガン市(オーストラリア連邦・クイーンズランド州・H8.4.17友好都市提携)、フォリーニョ市(イタリア共和国ウンブリア州ペルージャ県・H12.5.23姉妹都市提携)、アバノテルメ市(イタリア共和国ヴェネット州パドヴァ県・H5.3.31友好親善姉妹都市提携)、ハワイ郡(アメリカ合衆国ハワイ州・H9.1.22姉妹都市提携)、ファカタネ市(ニュージーランド・ベイオブ プレンティー地方・H28.11.7友好都市提携)、社頭郷(台湾・彰化県・H26.11.7友好協力協定)、員林市(台湾・彰化県・H27.4.16友好協力協定)、大樹区(台湾・高雄市・H29.10.31友好協力協定)
	藤　岡　市	江陰市(中華人民共和国江蘇省・H12.4.28友好都市提携)、リジャイナ市(カナダ・サスカッチュワン州・交流都市/中学生交流事業、H3～/フレンドシップ協定、R1.8.3)
	富　岡　市	アルバニー市(オーストラリア・西オーストラリア州・H13.2.1友好都市提携) ブール・ド・ペアージュ市(フランス・オーヴェルニュ・ローヌ・アルプ州・H27.11.4友好都市提携)
	安　中　市	キンバリー市(カナダ・ブリティッシュコロンビア州・H17.12.16姉妹都市提携)
甘楽郡	甘　楽　町	チェルタルド市(イタリア共和国トスカーナ州フィレンツェ県S58.10.20姉妹都市提携)、ハルビン市教育局(中華人民共和国黒龍江省・H1～3両市町視察を経てH3.8.29覚書により友好交流開始)
吾妻郡	長 野 原 町	リビングストン市(アメリカ合衆国モンタナ州・H3.10.28姉妹都市提携)
	草　津　町	ビーティッヒハイム・ビッシンゲン市(ドイツ連邦共和国バーデン・ヴェルテンベルグ州・S37.10.11姉妹都市提携)、ノイシュティフト村(オーストリア共和国・S61.3.21姉妹都市提携)、スノーイ・リバー町(オーストラリア・ニューサウスウエールズ州・H3.7.10姉妹都市提携)、カルロビ・ヴァリ(チェコ共和国・H4.5.20姉妹都市提携)
利根郡	片　品　村	永靖郷(台湾・H28.4.1友好都市) 埔心郷(台湾・H30.11.8友好都市)
	昭　和　村	イーグルポイント市(アメリカ合衆国オレゴン州・H17.12.8姉妹都市提携)
	みなかみ町	台湾台南市(H25.12.13友好都市提携)
佐波郡	玉　村　町	エレンズバーグ市(アメリカ合衆国ワシントン州・国際交流都市相互交流)
邑楽郡	大　泉　町	グアラチンゲター市(ブラジル連邦共和国サンパウロ州・H4.10.14姉妹都市提携)

2.1　人口及び面積等

市町村名			住基人口（R3.1.1）			世帯数	面　積	人口密度	高齢化率	出生率
							km²	人／km²	(65歳以上)	
			男	女	計（A）	(R3.1.1)	（B）	（A／B）	(R3.1.1)	R１
市	1	前橋市	164,072	170,983	335,055	151,431	311.59	1,075.3	29.4	6.6
	2	高崎市	182,905	189,284	372,189	167,597	459.16	810.6	28.2	7.1
	3	桐生市	52,254	56,076	108,330	49,728	274.45	394.7	36.0	4.2
	4	伊勢崎市	107,290	105,984	213,274	91,984	139.44	1,529.5	25.1	7.3
	5	太田市	114,693	109,524	224,217	98,491	175.54	1,277.3	26.0	6.6
	6	沼田市	22,718	23,955	46,673	20,602	443.46	105.2	34.1	5.2
	7	館林市	37,890	37,483	75,373	33,695	60.97	1,236.2	29.4	5.3
	8	渋川市	37,125	38,722	75,847	32,459	240.27	315.7	35.0	5.0
	9	藤岡市	31,549	32,806	64,355	27,649	180.29	357.0	32.0	5.3
	10	富岡市	23,646	24,110	47,756	20,370	122.85	388.7	33.4	4.6
	11	安中市	27,942	28,764	56,706	24,721	276.31	205.2	35.4	4.1
	12	みどり市	24,868	25,318	50,186	21,033	208.42	240.8	29.6	6.2
北群馬郡	13	榛東村	7,442	7,146	14,588	5,947	27.92	522.5	26.2	6.4
	14	吉岡町	10,698	11,110	21,808	8,343	20.46	1,065.9	22.5	9.4
多野郡	15	上野村	571	565	1,136	567	181.85	6.2	46.1	6.4
	16	神流町	835	900	1,735	939	114.60	15.1	61.2	1.2
甘楽郡	17	下仁田町	3,444	3,563	7,007	3,276	188.38	37.2	49.8	2.7
	18	南牧村	809	908	1,717	962	118.83	14.4	64.6	0.6
	19	甘楽町	6,424	6,519	12,943	5,069	58.61	220.8	34.3	3.8
吾妻郡	20	中之条町	7,635	7,918	15,553	6,782	439.28	35.4	39.3	3.7
	21	長野原町	2,722	2,703	5,425	2,491	133.85	40.5	38.1	4.6
	22	嬬恋村	4,804	4,614	9,418	3,909	337.58	27.9	37.2	5.2
	23	草津町	3,115	3,117	6,232	3,389	49.75	125.3	39.5	3.4
	24	高山村	1,818	1,801	3,619	1,508	64.18	56.4	35.8	6.9
	25	東吾妻町	6,533	6,729	13,262	5,584	253.91	52.2	41.4	3.5
利根郡	26	片品村	2,091	2,186	4,277	1,696	391.76	10.9	39.8	3.7
	27	川場村	1,548	1,671	3,219	1,128	85.25	37.8	36.1	2.8
	28	昭和村	3,594	3,592	7,186	2,739	64.14	112.0	32.2	7.0
	29	みなかみ町	8,938	9,344	18,282	7,920	781.08	23.4	40.3	4.9
佐波郡	30	玉村町	18,004	18,294	36,298	15,712	25.78	1,408.0	25.7	6.4
邑楽郡	31	板倉町	7,194	7,128	14,322	5,778	41.86	342.1	34.1	3.9
	32	明和町	5,562	5,526	11,088	4,283	19.64	564.6	30.9	6.6
	33	千代田町	5,674	5,531	11,205	4,505	21.73	515.6	30.6	5.2
	34	大泉町	21,792	19,926	41,718	19,632	18.03	2,313.8	22.9	5.7
	35	邑楽町	13,260	12,926	26,186	10,401	31.11	841.7	31.9	5.0
市　計			826,952	843,009	1,669,961	739,760	2,892.75	577.3	29.4	6.3
町村計			144,507	143,717	288,224	122,560	3,469.58	83.1	31.9	5.4
県　計			971,459	986,726	1,958,185	862,320	6,362.33	307.8	29.7	6.3

（注）１、出生率は令和元年「人口動態統計（確定数）」による人口千対の率である。
　　２、高齢化率は「住民基本台帳年報」（令和3年1月1日現在）による65歳以上の人口割合である。

2.2　産業別就業者数（H27.10.1国勢調査）

（単位：人、%）

市町村名			就業者総数（分類不能含）	第1次産業		第2次産業		第3次産業	
					%		%		%
市	1	前橋市	162,431	6,767	4.3	37,107	23.8	112,113	71.9
	2	高崎市	177,776	5,025	2.9	47,889	27.8	119,159	69.2
	3	桐生市	55,552	1,321	2.5	19,384	36.0	33,209	61.6
	4	伊勢崎市	102,160	3,951	4.0	35,843	36.5	58,336	59.4
	5	太田市	105,433	3,930	3.9	40,765	40.0	57,225	56.1
	6	沼田市	24,516	2,951	12.2	6,037	25.0	15,137	62.7
	7	館林市	36,491	1,541	4.3	12,790	35.8	21,401	59.9
	8	渋川市	38,338	2,475	6.7	10,546	28.4	24,053	64.9
	9	藤岡市	32,734	1,440	4.5	11,696	36.1	19,221	59.4
	10	富岡市	25,078	1,791	7.2	9,825	39.6	13,175	53.1
	11	安中市	28,533	1,348	4.9	9,587	34.8	16,614	60.3
	12	みどり市	25,687	1,147	4.6	8,958	35.8	14,888	59.6
北群馬郡	13	榛東村	7,727	482	6.4	2,104	28.0	4,919	65.5
	14	吉岡町	10,627	430	4.1	2,783	26.6	7,257	69.3
多野郡	15	上野村	577	128	22.2	116	20.1	333	57.7
	16	神流町	764	80	10.5	226	29.6	457	59.9
甘楽郡	17	下仁田町	3,678	481	13.1	1,399	38.2	1,779	48.6
	18	南牧村	757	79	10.5	279	37.0	396	52.5
	19	甘楽町	7,007	689	10.0	2,722	39.5	3,485	50.5
吾妻郡	20	中之条町	8,373	830	10.0	1,922	23.1	5,583	67.0
	21	長野原町	3,097	424	14.4	564	19.2	1,954	66.4
	22	嬬恋村	5,688	1,880	33.1	578	10.2	3,227	56.8
	23	草津町	3,735	42	1.1	304	8.2	3,356	90.7
	24	高山村	1,926	328	17.1	498	26.0	1,091	56.9
	25	東吾妻町	7,119	1,139	16.0	1,774	25.0	4,192	59.0
利根郡	26	片品村	2,512	526	21.1	454	18.2	1,514	60.7
	27	川場村	1,671	438	26.2	356	21.3	876	52.5
	28	昭和村	4,250	1,936	45.6	685	16.2	1,620	38.2
	29	みなかみ町	10,007	1,036	10.4	2,064	20.7	6,876	68.9
佐波郡	30	玉村町	19,099	520	2.8	6,105	33.0	11,863	64.2
邑楽郡	31	板倉町	7,848	1,350	17.8	2,352	31.0	3,897	51.3
	32	明和町	5,621	392	7.1	2,109	38.0	3,052	55.0
	33	千代田町	5,595	293	5.3	2,424	43.6	2,838	51.1
	34	大泉町	20,686	145	0.7	10,538	52.0	9,594	47.3
	35	邑楽町	12,967	608	4.8	5,136	40.2	7,020	55.0
市計			814,729	33,687	4.3	250,427	31.8	504,531	64.0
町村計			151,331	14,256	9.6	47,492	31.9	87,179	58.5
県計			966,060	47,943	5.1	297,919	31.8	591,710	63.1
（参考）平成22年度			965,403	51,801	5.5	297,640	31.8	585,636	62.6

（注）平成27年度の国勢調査に基づく数値である。ただし、総数には分類不能の産業も含む。

3.1　主な地域指定の状況一覧表

令和3年6月1日現在

市町村名			首圏	低工	農工	過疎	山振	辺地	集積	拠点	特農
市	1	前橋市	○		○			○	○	○	
	2	高崎市	○	○	○	◇	○	○	○	○	○
	3	桐生市	○		○	○	○		○	○	○
	4	伊勢崎市	○							○	
	5	太田市	○							○	
	6	沼田市		○	○	○	○	○			○
	7	館林市	○						○	○	
	8	渋川市			○	○	○	○			○
	9	藤岡市	○			◇	○	○		○	○
	10	富岡市		○	○						○
	11	安中市		○	○		○	○			○
	12	みどり市	○			○	○			○	○
北群馬郡	13	榛東村									
	14	吉岡町									
多野郡	15	上野村				◇	○	○			
	16	神流町				○	○	○			
甘楽郡	17	下仁田町		○		○	○	○			
	18	南牧村				○	○				○
	19	甘楽町			○			○			
吾妻郡	20	中之条町			○	○	○	○			○
	21	長野原町				○	○				
	22	嬬恋村				◇	○	○			
	23	草津町									
	24	高山村					○				
	25	東吾妻町			○	○	○	○			○
利根郡	26	片品村				○	○				
	27	川場村		○			○				
	28	昭和村		○				○			
	29	みなかみ町		○	○	○	○	○			○
佐波郡	30	玉村町	○							○	
邑楽郡	31	板倉町	○							○	
	32	明和町	○							○	
	33	千代田町	○							○	
	34	大泉町	○						○	○	
	35	邑楽町	○						○	○	
県計			14	8	11	16	19	15	6	14	12

(注)　一部地区指定含む。

首圏‥‥首都圏整備法により指定された近郊整備地帯等を有する市町村

低工‥‥低開発地域工業開発促進法により指定された開発区域を有する市町村

農工‥‥農村地域工業等導入促進法により指定された市町村

過疎‥‥過疎地域の持続的発展の支援に関する特別措置法に規定する過疎地域をその区域とする市町村。なお、旧過疎地域自立促進特別措置法において過疎地域として指定されており、かつ、新法の指定要件を満たさない地域（特定市町村）は「◇」と表示。

山振‥‥山村振興法により指定された振興山村を有する市町村

辺地‥‥辺地に係る公共的施設の総合整備のための財政上の特別措置等に関する法律による辺地を有する市町村。

集積‥‥地域産業の高度化に寄与する特定事業の集積の促進に関する法律（頭脳立地法）により承認を受けた集積促進地域を有する市町村

拠点‥‥地方拠点都市地域の整備及び産業業務施設の再配置の促進に関する法律により指定された地方拠点都市地域を有する市町村

特農‥‥特定農山村地域における農林業等の活性化のための基盤整備の促進に関する法律により基盤整備計画の作成された市町村

3.2　市町村総合計画状況一覧表

令和3年6月1日現在

広　域	市町村名	議決年月日	構想始期	構想終期	基本構想等のキャッチフレーズ
利根沼田	沼　田　市	H28. 9.29	H29. 4. 1	R9. 3.31	こころ豊かに暮らし、しあわせを実感できるまち　沼田
	片　品　村	H28. 3. 3	H28. 4. 1	R8. 3.31	小さくても輝く尾瀬の郷･かたしなの実現へ ～世界を視野に～
	川　場　村	-	H27. 4. 1	R7. 3.31	田園理想郷
	昭　和　村	H27. 3.16	H27. 4. 1	R7. 3.31	みんなでつくろう　元気な昭和村
	みなかみ町	-	H30. 4. 1	R9. 3.31	水と森林と人を育む　利根川源流のまち　みなかみ
高崎市等	高　崎　市	-	H30. 4. 1	R10. 3.31	変革する高崎
	安　中　市	H30. 3.19	H30. 4. 1	R9. 3.31	みんな元気で　いきいき暮らせる　市民総働のまち　あんなか
東毛	太　田　市	H28. 7. 5	H29. 4. 1	R7. 3.31	人と自然にやさしく、品格のあるまち太田
	館　林　市	R3.1.15	R3. 4. 1	R13. 3.31	里沼の息づく　次世代へ安心をつなぐ　暮らしやすいまち　館林
	板　倉　町	R2. 3. 9	R2. 4. 1	R10. 3.31	地域で支え合う　安全なまち　いたくら
	明　和　町	H27. 3. 9	H27. 4. 1	R7. 3.31	キラリとひかる　だれもが安全安心に暮らせるまち　明和町
	千代田町	R2.12.7	R3.4.1	R11.3.31	共につくろう　人と自然が輝く　元気で活力あるまち　ちよだ
	大　泉　町	H30.12.11	H31. 4. 1	設けず	住んでみたい　住み続けたいまち　おおいずみ
	邑　楽　町	H28. 9.16	H28. 4. 1	R8. 3.31	やさしさと活気の調和した 夢あふれるまち“おうら”
(伊勢崎佐波)	伊勢崎市	H26. 9.30	H27. 4. 1	R7. 3.31	夢ふくらみ　安心して暮らせる　元気都市　いせさき
	玉　村　町	R2.12.1	R3.4.1	R15. 3.31	暮らすなら、ここがいい。
渋川地区	渋　川　市	H29.12.12	H30. 4. 1	R9. 3.31	やすらぎとふれあいに満ちた“ほっと”なまち
	榛　東　村	-	H28. 4. 1	R8.3.31	「子どもに夢を　みんなに福祉と安心を」 －心かよいあう思いやりのむらづくり－
	吉　岡　町	H23. 3. 3	H23. 4. 1	R4. 3.31	キラリ　よしおか －人と自然輝く　丘の手タウン　吉岡町－
富岡甘楽	富　岡　市	H27.12.16	H28. 4. 1	R9. 3.31	世界遺産にふさわしいまち　とみおか
	下仁田町	H29. 3. 9	H29. 4. 1	R9. 3.31	人が輝き、暮らしが輝き、未来が輝くまち　しもにた
	南　牧　村	R3. 3.19	R3. 4. 1	R13. 3.31	みんなで創る一人ひとりが住みやすい南牧村
	甘　楽　町	H24. 3.15	H24. 4. 1	R4. 3.31	KANRAプラン輝き　キラッとかんら安心のまち

広　域	市町村名	議決年月日	構想始期	構想終期	基本構想等のキャッチフレーズ
（前　橋）	前　橋　市	H29.12.21	H30．4．1	R10．3.31	ビジョン：『めぶく。～良いものが育つまち（Where good things grow.）～』 将来都市像『新しい価値の創造都市・前橋』
吾　　妻	中之条町	-	H28．4．1	R8．3.31	中之条町まちづくりビジョン 「自然と文化が響きあう　みんなの故郷（ふるさと）なかのじょう」
	長野原町	H28．3．9	H28．4．1	R7．3.31	明るく活力ある町へ
	嬬　恋　村	-	R2.4.1	R12.3.31	高原に抱かれた美しい希望の里　嬬恋村
	草　津　町	H18．6.15	H18．4．1	H28．3.31	“歩み入る者にやすらぎを　去りゆく人にしあわせを” 町民憲章の理念実践によるまちづくり
	高　山　村	-	H27．4．1	R6．3.31	笑顔で輝く高山村
	東吾妻町	H30．3.15	H30．4．1	R10．3.31	住民が誇りを持って暮らすまち ～東吾妻　きみと　あなたと～
（桐　生）	桐　生　市	R1.12.18	R2．4．1	R10．3.31	感性育み　未来織りなす　粋なまち桐生
	みどり市	H30．6.29	H30．4．1	R10．3.31	輝くひと　輝くみどり　豊かな生活創造都市
多野藤岡	藤　岡　市	H29.11.29	H30．4．1	R10．3.31	郷土を愛し　未来を創生する藤岡
	神　流　町	H25．3.11	H25．4．1	R5．3.31	小さな町の底力！町民主役のまちづくり
	上　野　村	-	R3．4．1	R13．3.31	人・地域がつながり、輝ける未来へつなぐ

※広域市町村圏順に掲載。（）書きはすでに解消したもの。

3.3　広域市町村圏計画状況一覧表

令和3年6月1日現在

広域市町村圏名	計画年次	計画始期～終期年度	圏域の将来像・基本理念等
利根沼田	4次	13～22	森林と人　職・住・遊・学　圏域づくり
渋川地区	4次	12～21	くつろぎと出会いの圏域 コスモスガーデン・渋川広域圏
富岡甘楽	4次	12～21	かぶら連携21プラン～自然環境に恵まれた豊かな定住空間・交流空間の創出～
吾妻	4次	13～22	新世紀新あがつまの創生

4.1　公共施設の状況

(1) 令和2年度　　「公共施設状況調査」(簡易調査)に基づく。

市町村名			道路		都市公園等				公営住宅等	市町村立保育所数	市町村立老人ホーム		高等学校		
					市町村立		その他								
			実延長	面積	箇所	面積	箇所	面積			養護	特養	市町村立	一部事務組合立	うち寄宿舎設置
			m	㎡		㎡		㎡	戸	箇所	箇所	箇所	校	校	校
市	1	前橋市	3,966,945	23,079,312	435	3,775,913	1	178,000	5,296	16	0	0	1	0	0
	2	高崎市	4,017,454	19,024,091	220	3,512,100	3	4,815,000	4,071	21	0	0	1	0	0
	3	桐生市	1,150,657	5,863,918	91	1,038,429	0	0	2,779	4	0	0	1	0	0
	4	伊勢崎市	2,227,907	12,320,422	242	2,115,588	0	0	1,959	5	0	0	0	0	0
	5	太田市	2,559,908	13,554,456	239	2,750,296	1	187,000	3,106	0	1	0	1	0	0
	6	沼田市	1,386,093	6,037,140	29	349,303	0	0	391	6	0	0	0	0	-
	7	館林市	891,184	4,254,012	107	1,175,706	1	893,800	765	9	0	0	0	0	-
	8	渋川市	1,972,031	9,155,902	83	1,738,840	1	5,200,000	569	3	0	0	0	0	-
	9	藤岡市	1,167,695	4,667,451	30	1,067,827	33	30,397	620	2	0	0	0	0	-
	10	富岡市	1,078,664	4,521,489	30	257,981	0	0	526	1	0	0	0	0	-
	11	安中市	1,620,962	7,384,262	35	499,635	0	0	1,098	2	0	0	0	0	-
	12	みどり市	766,015	3,282,678	6	96,431	0	0	638	1	0	0	0	0	-
北群馬郡	13	榛東村	279,328	1,383,244	20	74,683	0	0	54	0	0	0	0	0	-
	14	吉岡町	308,423	1,643,269	4	204,402	0	0	50	0	0	0	0	0	-
多野郡	15	上野村	279,660	1,225,992	0	0	0	0	134	1	0	0	0	0	-
	16	神流町	245,574	1,088,971	0	0	0	0	94	1	0	0	0	0	-
甘楽郡	17	下仁田町	342,877	1,256,100	3	13,800	1	340,000	100	0	0	0	0	0	-
	18	南牧村	119,406	773,641	0	0	0	0	38	0	0	1	0	0	-
	19	甘楽町	381,247	1,445,861	6	263,924	0	0	42	1	0	0	0	0	-
吾妻郡	20	中之条町	696,666	2,952,332	13	81,788	0	0	238	3	0	0	0	0	-
	21	長野原町	228,230	1,108,543	8	78,670	0	0	153	0	0	0	0	0	-
	22	嬬恋村	467,914	2,596,593	0	0	0	0	93	1	0	0	0	0	-
	23	草津町	72,201	385,933	6	173,100	0	0	204	0	0	0	0	0	-
	24	高山村	240,018	772,330	0	0	0	0	65	1	0	0	0	0	-
	25	東吾妻町	618,167	3,484,511	3	10,115	0	0	161	2	0	1	0	0	-
利根郡	26	片品村	360,678	1,449,318	0	0	0	0	20	3	0	0	0	0	-
	27	川場村	162,030	1,097,228	0	0	0	0	4	0	0	0	0	0	-
	28	昭和村	528,337	2,521,442	0	0	0	0	0	2	0	0	0	0	-
	29	みなかみ町	1,102,806	4,300,858	7	216,110	0	0	519	1	0	0	0	1	0
佐波郡	30	玉村町	327,542	1,811,841	78	347,300	0	0	223	5	0	0	0	0	-
邑楽郡	31	板倉町	539,367	2,314,536	33	356,276	0	0	19	2	0	0	0	0	-
	32	明和町	253,252	1,326,402	6	64,203	0	0	50	0	0	0	0	0	-
	33	千代田町	257,921	1,429,066	7	168,874	0	0	79	0	0	0	0	0	-
	34	大泉町	299,625	2,034,894	40	367,400	0	0	596	3	0	0	0	0	-
	35	邑楽町	463,804	2,406,978	17	325,445	0	0	128	2	0	0	0	0	-
市計			22,805,515	113,145,133	1,547	18,378,049	40	11,304,197	21,818	70	1	0	4	0	0
町村計			8,575,073	40,809,883	251	2,746,090	1	340,000	3,064	28	0	2	0	1	0
県計			31,380,588	153,955,016	1,798	21,124,139	41	11,644,197	24,882	98	1	2	4	1	0

市町村名			その他　市町村立																	
			児童館		公会堂・市民会館		公民館		図書館		博物館		体育館		陸上競技場		野球場		プール	
			箇所	専任職員数	箇所	専任職員数	箇所	専任職員数	箇所	専任職員数	箇所	専任職員数	箇所	専任職員数	箇所	専任職員数	箇所	専任職員数	箇所	専任職員数
				人		人		人		人		人		人		人		人		人
市	1	前橋市	5	0	3	22	21	76	17	63	2	26	5	9	4	5	4	0	9	11
	2	高崎市	6	18	9	100	45	68	6	69	3	19	10	45	3	5	7	10	19	15
	3	桐生市	0	0	1	13	16	35	2	23	0	0	9	2	1	2	7	3	8	3
	4	伊勢崎市	9	64	7	36	15	41	4	19	0	0	9	17	3	0	9	0	8	5
	5	太田市	15	37	4	22	14	85	5	16	1	9	4	38	2	0	5	0	2	0
	6	沼田市	0	0	2	7	7	15	1	7	0	0	4	5	1	1	2	1	2	0
	7	館林市	3	7	2	8	11	11	1	7	2	0	2	12	1	0	1	0	3	0
	8	渋川市	0	0	1	13	12	33	2	6	1	4	7	19	3	2	9	0	2	0
	9	藤岡市	1	2	3	17	8	8	1	6	0	0	3	4	1	0	5	2	1	5
	10	富岡市	2	6	0	0	12	37	1	5	2	7	4	7	1	0	1	0	2	0
	11	安中市	0	0	1	6	11	22	2	15	1	8	10	4	1	0	1	0	2	0
	12	みどり市	0	0	2	3	3	8	2	3	3	8	3	2	0	0	6	0	0	0
北群馬郡	13	榛東村	1	0	0	0	1	0	0	0	0	0	2	4	0	0	1	4	0	0
	14	吉岡町	1	2	1	1	1	2	1	1	1	1	2	0	3	0	0	0	0	0
多野郡	15	上野村	0	0	1	0	0	0	1	1	0	0	0	0	0	0	0	0	1	0
	16	神流町	0	0	0	0	0	0	0	0	0	0	1	0	0	0	0	0	1	0
甘楽郡	17	下仁田町	0	0	0	0	2	2	0	0	1	2	4	0	0	0	0	0	0	0
	18	南牧村	0	0	0	0	1	1	0	0	0	0	1	0	0	0	0	0	0	0
	19	甘楽町	0	0	1	0	1	0	1	1	0	0	2	0	1	0	0	0	0	0
吾妻郡	20	中之条町	0	0	3	19	5	4	1	5	1	2	10	0	1	0	2	0	3	0
	21	長野原町	0	0	0	0	0	0	0	0	1	3	1	0	0	0	1	0	0	0
	22	嬬恋村	0	0	0	0	5	0	0	0	0	0	3	0	2	0	2	0	0	0
	23	草津町	0	0	1	0	1	0	1	2	0	0	1	5	0	0	1	0	1	5
	24	高山村	1	1	1	0	1	0	0	0	0	0	1	0	0	0	2	0	0	0
	25	東吾妻町	0	0	3	0	10	8	0	0	0	0	4	0	1	0	2	0	0	0
利根郡	26	片品村	1	3	1	0	2	0	0	0	0	0	7	0	0	0	0	0	0	0
	27	川場村	0	0	1	1	0	0	0	0	0	0	1	0	0	0	0	0	0	0
	28	昭和村	0	0	0	0	1	0	0	0	0	0	2	0	0	0	0	0	0	0
	29	みなかみ町	1	0	2	6	3	5	0	0	0	0	12	7	0	0	5	0	3	0
佐波郡	30	玉村町	5	11	1	4	1	3	1	6	0	0	1	3	1	2	3	0	1	2
邑楽郡	31	板倉町	1	1	1	0	4	10	0	0	0	0	1	2	0	0	0	0	1	0
	32	明和町	0	0	1	1	1	5	1	1	0	0	1	1	0	0	0	0	1	2
	33	千代田町	2	4	1	2	0	0	1	1	0	0	2	2	0	0	4	0	1	1
	34	大泉町	4	22	1	8	1	4	1	4	0	0	1	4	0	0	1	0	0	0
	35	邑楽町	4	0	0	0	3	8	1	4	0	0	2	3	0	0	0	0	0	0
市計			41	134	35	247	175	439	44	239	15	81	70	164	21	15	57	16	58	39
町村計			21	44	20	42	44	52	10	26	4	8	62	31	9	2	24	4	13	10
県計			62	178	55	289	219	491	54	265	19	89	132	195	30	17	81	20	71	49

市町村名			（その他　市町村立）					上水道等給水人口				廃棄物処理施設			
			保健センター	青年の家		集会施設		簡易水道		飲料水供給施設		し尿		ごみ	
				箇所	専任職員数	箇所	延べ面積	市町村営	組合営	市町村営	組合営	処理人口	年間総収量	処理人口	年間総収量
			箇所		人		㎡	人	人	人	人	人	kl	人	kl
市	1	前橋市	1	1	4	36	7,268	0	0	0	0	5,468	3,756	334,535	102,181
	2	高崎市	6	0	0	363	22,428	4,727	0	0	0	5,946	3,329	371,585	92,915
	3	桐生市	3	1	6	394	17,963	0	0	0	0	4,885	9,122	107,601	39,013
	4	伊勢崎市	4	0	0	229	21,132	0	0	0	0	14,404	6,764	212,946	76,524
	5	太田市	4	0	0	180	15,621	0	0	0	0	59,322	67,871	224,001	75,868
	6	沼田市	2	0	0	182	16,725	22,197	0	0	0	3,681	1,881	46,478	18,282
	7	館林市	1	0	0	78	4,832	0	0	0	0	3,126	1,191	75,480	25,661
	8	渋川市	1	0	0	37	4,104	0	0	0	0	3,750	1,768	75,490	29,032
	9	藤岡市	1	0	0	87	5,122	424	0	89	0	3,995	1,875	64,413	27,312
	10	富岡市	1	0	0	26	12,561	0	0	0	0	2,294	1,751	47,498	16,640
	11	安中市	2	0	0	122	6,265	0	0	0	0	2,911	2,783	56,429	20,490
	12	みどり市	3	0	0	55	7,572	1,779	0	37	0	22,014	6,447	50,009	17,367
北群馬郡	13	榛東村	1	0	0	29	7,394	0	0	0	0	840	198	14,496	4,194
	14	吉岡町	1	0	0	27	1,885	0	0	0	0	391	200	21,808	7,059
多野郡	15	上野村	1	0	0	3	1,301	768	0	0	0	22	372	1,135	342
	16	神流町	2	0	0	38	5,177	1,630	0	0	0	287	172	1,726	444
甘楽郡	17	下仁田町	1	0	0	42	3,530	0	0	0	0	1,950	914	6,917	1,908
	18	南牧村	0	0	0	40	2,444	1,639	0	0	0	536	404	1,688	476
	19	甘楽町	1	0	0	30	2,677	683	0	0	0	537	0	12,943	2,783
吾妻郡	20	中之条町	2	0	0	8	3,212	3,718	0	240	0	1,742	568	15,405	6,090
	21	長野原町	1	0	0	0	0	6,985	0	0	0	439	423	5,457	2,207
	22	嬬恋村	0	0	0	33	8,933	6,117	0	76	0	587	655	9,528	4,109
	23	草津町	1	0	0	0	0	519	0	0	0	8	147	6,225	4,070
	24	高山村	1	0	0	11	1,274	3,552	0	0	0	171	148	3,506	1,132
	25	東吾妻町	1	0	0	29	8,004	2,567	0	0	0	1,694	1,300	13,262	4,645
利根郡	26	片品村	1	0	0	0	0	4,053	0	0	0	0	0	4,277	2,084
	27	川場村	1	0	0	25	1,620	3,095	0	0	0	358	656	3,187	1,145
	28	昭和村	1	0	0	8	416	7,084	0	0	0	864	324	7,178	1,944
	29	みなかみ町	3	0	0	64	6,968	0	0	0	0	863	718	18,121	5,797
佐波郡	30	玉村町	1	0	0	6	2,796	0	0	0	0	198	514	36,211	13,815
邑楽郡	31	板倉町	1	0	0	21	1,284	0	0	0	0	538	360	14,228	3,914
	32	明和町	1	0	0	8	946	0	0	0	0	211	154	11,026	3,119
	33	千代田町	1	0	0	5	829	0	0	0	0	1,075	366	11,198	4,736
	34	大泉町	1	0	0	0	0	0	0	0	0	1,982	1,013	41,770	16,665
	35	邑楽町	1	0	0	45	3,124	0	0	0	0	2,344	1,056	26,117	10,005
市計			29	2	10	1,789	141,593	29,127	0	126	0	131,796	108,538	1,666,465	541,285
町村計			25	0	0	472	63,814	42,410	0	316	0	17,637	10,662	287,409	102,683
県計			54	2	10	2,261	205,407	71,537	0	442	0	149,433	119,200	1,953,874	643,968

市町村名			公共下水道							都市下水路	
			現在排水人口	計画排水区域面積	現在排水区域面積	計画終末処理場数	現在終末処理場数	計画処理区域面積	現在処理区域面積	計画排水区域面積	現在排水区域面積
			人	㎡	㎡	箇所	箇所	㎡	㎡	㎡	㎡
市	1	前橋市	239,130	69,485,000	62,859,100	2	2	69,485,000	62,859,100	0	0
	2	高崎市	275,560	86,506,200	68,684,700	2	3	86,506,200	68,684,700	0	0
	3	桐生市	88,739	34,317,000	26,911,000	1	1	34,317,000	26,911,000	0	0
	4	伊勢崎市	80,031	26,515,700	19,826,000	1	1	26,515,700	18,103,800	2,445,500	1,514,500
	5	太田市	104,831	57,721,000	19,270,000	2	2	57,721,000	19,270,000	2,180,000	1,092,000
	6	沼田市	27,647	11,620,000	10,120,000	2	2	11,620,000	10,120,000	0	0
	7	館林市	36,649	12,160,000	9,300,000	2	2	12,160,000	9,300,000	0	0
	8	渋川市	35,075	16,925,000	14,211,300	5	5	16,925,000	14,211,300	0	0
	9	藤岡市	20,655	5,524,000	4,622,000	0	0	5,524,000	4,622,000	0	0
	10	富岡市	11,427	4,100,000	3,501,300	0	0	4,100,000	3,501,300	1,074,000	1,074,000
	11	安中市	21,874	10,000,000	5,598,300	0	0	10,000,000	5,598,300	0	0
	12	みどり市	13,968	11,530,000	4,473,000	0	0	11,530,000	4,473,000	0	0
北群馬郡	13	榛東村	6,761	3,160,000	2,816,900	0	0	3,160,000	2,816,900	0	0
	14	吉岡町	12,608	7,290,000	3,700,000	0	0	7,290,000	3,700,000	0	0
多野郡	15	上野村	0	0	0	0	0	0	0	0	0
	16	神流町	0	0	0	0	0	0	0	0	0
甘楽郡	17	下仁田町	0	0	0	0	0	0	0	0	0
	18	南牧村	0	0	0	0	0	0	0	0	0
	19	甘楽町	9,220	5,390,000	4,220,000	0	0	5,390,000	4,220,000	880,000	120,000
吾妻郡	20	中之条町	8,790	4,490,000	4,490,000	3	3	4,490,000	4,490,000	0	0
	21	長野原町	2,685	2,370,000	2,370,000	1	1	2,370,000	2,370,000	0	0
	22	嬬恋村	3,738	2,000,000	1,940,000	1	1	2,000,000	1,940,000	0	0
	23	草津町	4,601	2,440,000	2,440,000	1	1	2,440,000	2,440,000	995,000	995,000
	24	高山村	0	0	0	0	0	0	0	0	0
	25	東吾妻町	2,541	1,600,800	1,600,800	1	1	1,600,800	1,600,800	431,600	431,600
利根郡	26	片品村	1,199	810,000	810,000	1	1	810,000	810,000	0	0
	27	川場村	2,829	1,600,000	1,580,000	1	1	1,600,000	1,580,000	0	0
	28	昭和村	0	0	0	0	0	0	0	0	0
	29	みなかみ町	8,604	9,142,000	4,975,000	1	1	9,142,000	4,975,000	0	0
佐波郡	30	玉村町	31,137	9,589,000	7,316,000	0	0	9,589,000	7,316,000	0	0
邑楽郡	31	板倉町	2,371	2,180,000	1,469,000	1	1	2,180,000	1,469,000	758,400	363,600
	32	明和町	6,141	3,120,000	2,158,000	1	1	3,120,000	2,158,000	0	0
	33	千代田町	3,205	1,380,000	1,142,800	0	0	1,380,000	1,142,800	0	0
	34	大泉町	10,924	3,430,000	2,732,000	0	0	3,430,000	2,732,000	0	0
	35	邑楽町	6,106	2,490,000	1,690,000	0	0	2,490,000	1,690,000	1,310,000	1,310,000
市計			955,586	346,403,900	249,376,700	17	18	346,403,900	247,654,500	5,699,500	3,680,500
町村計			123,460	62,481,800	47,450,500	12	12	62,481,800	47,450,500	4,375,000	3,220,200
県計			1,079,046	408,885,700	296,827,200	29	30	408,885,700	295,105,000	10,074,500	6,900,700

4.2　公の施設・指定管理者制度導入状況一覧表

令和3年4月1日現在

市町村名		公の施設数（注1）	指定管理者制度導入施設数	指定管理者制度を導入した特徴的な施設	
				指定年度	施設名
市	前　橋　市	713 施設	88 施設	令和元年度	富士見農産物加工施設
				令和2年度	創業センター
	高　崎　市	809 施設	99 施設	平成28年度	高崎アリーナ シルバーセンター田町
				平成30年度	高崎芸術劇場
				令和2年度	清水善造メモリアルテニスコート
	桐　生　市	250 施設	27 施設	平成18年度	桐生が岡遊園地
				平成21年度	桐生市新里温水プール
	伊 勢 崎 市	463 施設	40 施設	平成18年度	伊勢崎市華蔵寺公園遊園地
				平成22年度	伊勢崎市あずまウォーターランド 伊勢崎市境プール 伊勢崎市民プール
	太　田　市	630 施設	64 施設	平成27年度	太田国際貨物ターミナル テクノプラザおおた
				平成29年度	太田市高度救急医療支援センター 道の駅おおた交流センター
				平成30年度	太田市まちなか交流館くらっせ
	沼　田　市	163 施設	13 施設	平成18年度	沼田市温泉休養施設　（白沢高原温泉望郷の湯） 沼田市温泉休養施設　（南郷温泉しゃくなげの湯）
				令和元年度	テラス沼田トレーニングプラザ
	館　林　市	132 施設	3 施設	平成17年度	館林市総合福祉センター
				平成25年度	館林市障がい者総合支援センター
				令和元年度	館林市斎場
	渋　川　市	258 施設	121 施設	平成17年度	渋川市スカイランドパーク遊園地等
				平成20年度	小野上温泉センター等
	藤　岡　市	157 施設	29 施設	平成30年度	藤岡市民プール（みずとぴあ藤岡） ららん藤岡 藤岡市みかぼみらい館
				令和元年度	藤岡市自然活用管理センター
				令和2年度	庚申山総合公園 藤岡総合運動公園
	富　岡　市	138 施設	8 施設	平成28年度	妙義ふれあいプラザ妙義温泉「もみじの湯」
	安　中　市	264　施設	23　施設	平成24年度	碓氷峠の森公園 碓氷峠鉄道文化むら
				令和2年度	安中市健康増進施設恵みの湯
	み ど り 市	127 施設	24 施設	令和3年度	みどり市温泉施設かたくりの湯 みどり市地域活動支援センターおおまま

市町村名		公の施設数（注1）	指定管理者制度導入施設数	指定管理者制度を導入した特徴的な施設	
				指定年度	施設名
北群馬郡	榛東村	89 施設	7 施設	平成22年度	榛東村ふれあい館 榛東村福祉センター
				平成25年度	榛東村学童保育所（5施設）
	吉岡町	46 施設	11 施設	平成18年度	リバートピアよしおか 緑地運動公園
				平成23年度	学童クラブ
				平成24年度	道の駅よしおか温泉 老人福祉センター
多野郡	上野村	59 施設	12 施設	平成17年度	上野村生活福祉センター
				平成24年度	上野村交流休憩施設
	神流町	90 施設	4 施設	平成18年度	農業用用排水施設
				平成24年度	道の駅　万葉の里
				平成30年度	古民家の宿川の音
				令和2年度	神流町麻生木材ヤード
甘楽郡	下仁田町	78 施設	3 施設	平成18年度	下仁田町観光館道の駅
				平成30年度	下仁田町福祉作業所 下仁田町起業支援テレワークオフィス
	南牧村	38 施設	6 施設	平成22年度	南牧村自然休養施設
				平成26年度	道の駅オアシスなんもく
				平成28年度	軽費老人ホームいこい
				平成29年度	小規模特別養護老人ホームかのか 南牧村多世代交流カフェ「ひだまり」 南牧村定住促進住宅
	甘楽町	56 施設	6 施設	平成18年度	甘楽ふるさと農園 甘楽町福祉センター
				平成28年度	甘楽町地域交流センター
吾妻郡	中之条町	155 施設	18 施設	平成26年度	宿花まめ 四万ゆずりは荘
				平成28年度	チャツボミゴケ公園
	長野原町	52 施設	8 施設	平成17年度	資源リサイクルセンター
				平成25年度	八ッ場ふるさと館
	嬬恋村	92 施設	5 施設	令和2年度	嬬恋村農産物等直売所　あさまのいぶき
				平成28年度	嬬恋の宿　あいさい
	草津町	78 施設	28 施設	平成18年度	草津温泉スキー場 草津温泉ゴルフ場 大滝乃湯 西の河原露天風呂
	高山村	37 施設	4 施設	令和元年度	高山村道の駅「中山盆地」 高山ふれあいパーク 高山温泉いぶきの湯 みどりの村
	東吾妻町	86 施設	7 施設	平成23年度	あづま温泉桔梗館
				平成26年度	特別養護老人ホームいわびつ荘 道の駅「あがつま峡」【あがつまふれあい公園及び吾妻峡温泉天狗の湯】
				平成30年度	いわびつ体験農園

市町村名		公の施設数（注1）	指定管理者制度導入施設数	指定管理者制度を導入した特徴的な施設	
				指定年度	施設名
利根郡	片　品　村	125 施設	32 施設	平成23年度	花の駅片品
				平成26年度	片品村営スノーパル・オグナほたか
	川　場　村	98 施設	38 施設	平成18年度	田園プラザ施設
				平成21年度	てんぐ山公園 川場村スポーツ広場
	昭　和　村	31 施設	10 施設	平成16年度	昭和の森ゴルフ場
				平成29年度	道の駅「あぐりーむ昭和」
	みなかみ町	165 施設	35 施設	平成18年度	みなかみ町猿ヶ京温泉交流公園「満天星の湯」 みなかみ町水紀行館
佐波郡	玉　村　町	43 施設	12　施設	平成30年度	道の駅「玉村宿」
				令和2年度	健康の森児童館
邑楽郡	板　倉　町	26 施設	5 施設	平成18年度	板倉町総合老人福祉センター 板倉町デイサービスセンター 板倉町地域活動支援センター 板倉町障害者デイサービスセンター
				平成28年度	健康の郷　「季楽里」
	明　和　町	25 施設	6 施設	平成20年度	東部学童保育所 西部学童保育所 明和町老人福祉センター
				平成21年度	明和町デイサービスセンター 明和町社会福祉会館 明和町地域活動支援センター
	千 代 田 町	18 施設	0 施設	ー	ー
	大　泉　町	99 施設	27 施設	平成18年度	大泉町文化むら
				平成20年度	大泉町いずみの杜
	邑　楽　町	49 施設	4 施設	平成23年度	邑楽町地域活動支援センター 邑楽町福祉センター　寿荘
広域圏	利根沼田広域市町村圏振興整備組合	3 施設	1 施設	平成22年度	利根沼田広域斎場ぬまた聖苑
	渋川地区広域市町村圏振興整備組合	5 施設	1 施設	平成26年度	渋川広域斎場しらゆり聖苑
	吾妻広域町村圏振興整備組合	4 施設	1 施設	平成18年度	中之条病院
	多野藤岡広域市町村圏振興整備組合	2 施設	1 施設	平成26年度	岡之郷緑地公園

注1）公の施設数とは、地方自治法第244条に基づき、地方公共団体が条例により設置及び管理している公の施設（学校・河川・道路を除く）の総数とする。
注2）指定管理者制度導入施設数については、公の施設のうち同法244条の2第3項の規定による指定管理者を指定している施設数を記載。

4.3　文化会館等一覧表

令和3年4月1日現在

市町村名		施設名	所在地	電話番号	席数 大ホール	席数 小ホール	指定管理者制度導入の状況	開館年月
市	前橋市	昌賢学園まえばしホール（前橋市民文化会館）	南町3-62-1	027-221-4321	1,200	600	○	S57.11
		ヤマダグリーンドーム前橋（グリーンドーム前橋）	岩神町1-2-1	027-235-2000	7,594	-	―	H2.5
		前橋テルサ	千代田町2-5-1	027-231-3211	496	-	○	H4.7
		大胡シャンテ マルエホール（前橋市民文化会館大胡分館）	大胡町15	027-283-1100	483	-	○	H7.3
		前橋市粕川公民館	粕川町西田面194-4	027-285-3311	319	-	―	H10.5
		前橋市総合福祉会館 前橋市第四コミュニティセンター	日吉町2-17-10	027-237-0101	500	-	○	H15.1
	高崎市	群馬音楽センター	高松町28-2	027-322-4527	1,935	-	○	S36.7
		高崎市文化会館	末広町23-1	027-325-0681	705	-	○	S59.7
		高崎シティギャラリー（コアホール）	高松町35-1	027-328-5050	324	-	○	H6.2
		高崎芸術劇場	栄町9-1	027-321-7300	2,027	389	○	R1.9
		箕郷文化会館	箕郷町生原922-1	027-371-7211	601	-	―	H4.7
		新町文化ホール	新町3190-1	0274-42-9133	489	-	―	H3.4
		榛名文化会館（エコール）	上里見町1072-1	027-374-5001	507	-	―	H7.5
		吉井文化会館	吉井町吉井285-2	027-387-3211	507	-	―	S54.5
	桐生市	桐生市立中央公民館市民ホール	稲荷町1-4	0277-47-4343	490	-	―	S54.11
		美喜仁桐生文化会館（桐生市市民文化会館）	織姫町2-5	0277-40-1500	1,517	310	○	H9.5
	伊勢崎市	伊勢崎市文化会館	昭和町3918	0270-23-6070	1,440	494	○	S56.4
		伊勢崎市民プラザ	富塚町220-13	0270-32-9488	408	-	○	H2.2
		伊勢崎市赤堀芸術文化プラザ	西久保町二丁目82-1	0270-63-1200	511	-	○	H2.9
		伊勢崎市あずまホール	田部井町三丁目2090	0270-62-0170	496	-	○	S63.3
		伊勢崎市境総合文化センター	境木島818	0270-76-2222	708	-	○	H8.5
	太田市	太田市民会館	飯塚町200-1	0276-57-8577	1,501	-	―	H29.4
		太田市社会教育総合センター	熊野町23-19	0276-22-3442	501	-	―	S58.8
		太田市学習文化センター	飯塚町1549-2	0276-48-6280	431	-	―	H3.6
		太田市新田文化会館･総合体育館	新田金井町607	0276-57-2222	998	-	―	H8.5
		太田市藪塚本町文化ホール	大原町505-2	0277-78-0511	509	-	―	H10.7
		太田市尾島生涯学習センター	亀岡町63-1	0276-52-2341	345	-	―	H14.4
	沼田市	沼田市利根観光会館	利根町老神607-1	0278-20-5050	582	-	―	H3.4
	館林市	館林市文化会館カルピス®ホール	城町3-1	0276-74-4111	1,070	304	―	S49.11
		館林市三の丸芸術ホール	城町1-2	0276-75-3030	512	-	―	S61.11

市町村名		施設名	所在地	電話番号	席数		指定管理者制度導入の状況	開館年月
					大ホール	小ホール		
市	渋川市	渋川市民会館	渋川2795	0279-24-2261	1,111	400	○	S51.6
		渋川市北橘ふれあいセンター	北橘町真壁2354	0279-52-2300	504	-	―	S60.5
		渋川市金島ふれあいセンター	金井1999	0279-22-0241	300	-	―	H5.6
	藤岡市	藤岡市民ホール	藤岡1567-4	0274-22-3305	320	-	―	S62.7
		藤岡市みかぼみらい館	藤岡2728	0274-22-5511	1,100	406	○	H7.2
	富岡市	富岡市生涯学習センター	七日市400-1	0274-62-1531	548	-	―	S52.10
	安中市	安中市文化センター	安中3-9-63	027-381-0586	800	-	―	S57.7
		安中市松井田文化会館	松井田町新堀530	027-393-4400	468	180	―	H8.4
	みどり市	笠懸野文化ホール	笠懸町阿左美1579-1	0277-77-1212	1,011	-	―	H5.10
		童謡ふるさと館	東町座間367-1	0277-97-3008	400	-	―	H1.5
北群馬郡	吉岡町	吉岡町文化センター	下野田472	0279-54-1161	508	-	―	H8.5
甘楽郡	下仁田町	下仁田町文化ホール	下仁田142	0274-82-5600	400	-	―	S62.4
	甘楽町	甘楽町文化会館	白倉1322-1	0274-74-7000	506	-	―	H6.11
吾妻郡	中之条町	バイテック文化ホール (中之条町文化会館)	西中之条135	0279-75-5174	862	-	―	S50.11
	草津町	草津音楽の森国際コンサートホール	草津字白根国有林154	0279-88-8686	608	-	―	H3.8
	東吾妻町	東吾妻町コンベンションホール	大字原町1046	0279-68-2261	432	-	―	H9.7
利根郡	片品村	片品村文化センター	鎌田3982	0278-58-4577	802	-	―	H5.5
	昭和村	昭和村公民館	糸井405-1	0278-24-5120	300	-	―	S61.5
	みなかみ町	みなかみ町観光会館	湯原455	0278-72-2635	固定席800 移動席700	-	―	S45.11
		みなかみ町新治農村環境改善センター	湯宿温泉2272-49	0278-64-0111	450	-	―	H4.12
		みなかみ町カルチャーセンター	上牧1735	0278-20-4040	403	-	―	H9.6
		みなかみ町猿ヶ京温泉交流公園 でんでこ座三国館	猿ヶ京温泉1150-1	0278-66-1126	350	-	―	H14.12
佐波郡	玉村町	玉村町文化センター	大字福島325	0270-65-1110	914	264	―	H5.5
邑楽郡	明和町	日本キャンパックホール	南大島1073-1	0276-84-5555	572	-	―	H8.5
	千代田町	コスメ・ニスト千代田町プラザ	赤岩1701-1	0276-86-6311	500	-	―	H4.4
	大泉町	大泉町文化むら	朝日5-24-1	0276-63-7733	808	288	○	H3.10
	邑楽町	邑楽町中央公民館	中野2569-1	0276-88-1177	485	-	―	H30.9
一部事務組合	利根沼田広域市町村圏振興整備組合	利根沼田文化会館	上原町1801-2	0278-24-2935	965	282	―	S50.9

※掲載施設は、300席以上のホールを有する施設で、所在市町村の建制順に掲載。

4.4　博物館等施設一覧表

令和3年4月1日現在

市町村名		施設名	設置場所	電話番号	施設区分	指定管理者制度導入の状況	開設年月
市	前橋市	前橋市総合教育プラザ教育資料館	岩神町3-1-1	027-230-9094	その他（歴史）	－	S49.11
		前橋市蚕糸記念館	敷島町262(敷島公園ばら園内)	027-280-6511	その他（歴史）	－	S57.4
		水と緑と詩のまち前橋文学館	千代田町3-12-10	027-235-8011	博物館相当	－	H5.9
		前橋市粕川歴史民俗資料館	粕川町膳48-1	027-230-6388	その他（歴史）	－	H10.4
		アーツ前橋	千代田町5-1-16	027-230-1144	博物館相当	－	H25.10
		前橋市総社歴史資料館	総社町総社1584-1	027-212-2558	その他（歴史）	－	H28.10
	高崎市	高崎市吉井郷土資料館	吉井町吉井285	027-387-5235	その他（歴史）	－	S47.11
		高崎市歴史民俗資料館	上滝町1058	027-352-1261	その他（歴史）	－	S53.10
		高崎市榛名歴史民俗資料館	榛名山町138-1	027-374-9761	その他（歴史）	－	S60.10
		高崎市観音塚考古資料館	八幡町800-144	027-343-2256	その他（歴史）	－	S63.11
		高崎市美術館	八島町110-27	027-324-6125	博物館相当	－	H3.7
		高崎市染料植物園 染色工芸館	寺尾町2302-11	027-328-6808	その他（自然）	－	H6.4
		多胡碑記念館	吉井町池1085	027-387-4928	その他（歴史）	－	H8.4
		かみつけの里博物館	井出町1514	027-373-8880	博物館	－	H10.3
		高崎市タワー美術館	栄町3-23高崎ﾀﾜｰ21	027-330-3773	博物館相当	－	H13.11
		高崎市山田かまち美術館	片岡町3-23-5	027-321-0077	その他（美術）	－	H26.4
	伊勢崎市	伊勢崎市赤堀歴史民俗資料館	西久保町2-98	0270-63-0030	その他（歴史）	－	S60.4
	太田市	太田市立新田荘歴史資料館	世良田町3113-9	0276-52-2215	その他（歴史）	－	S60.11
		太田市立縁切寺満徳寺資料館	徳川町385-1	0276-52-2276	その他（歴史）	－	H4.10
		太田市立史跡金山城跡ガイダンス施設	金山町40-30	0276-25-1067	その他（歴史）	－	H21.5
		大隅俊平美術館	由良町3051	0276-20-6855	その他（美術）	－	H24.11
		太田市美術館・図書館	東本町16-30	0276-55-3036	その他（美術）	－	H29.4
	沼田市	沼田市歴史資料館	下之町888	0278-23-7565	その他（歴史）	-	R1.5
	館林市	館林市第一資料館	城町3-1	0276-74-4111	博物館相当	－	S53.11
		館林市第二資料館	城町2-3	0276-74-9665	博物館相当	－	S56.12
		田山花袋記念文学館	城町1-3	0276-74-5100	その他（文学）	－	S62.4
	渋川市	渋川市赤城歴史資料館	赤城町勝保沢110	0279-56-8967	その他（歴史）	－	S58.4
		徳冨蘆花記念文学館	伊香保町伊香保614-8	0279-72-2237	その他（文学）	－	H1.11
		渋川市北橘歴史資料館	北橘町真壁246-1	0279-52-4094	その他（歴史）	－	H4.5
		渋川市美術館・桑原巨守彫刻美術館	渋川（新町）1901-24	0279-25-3215	博物館	－	H12.12
	富岡市	富岡市立美術博物館・福沢一郎記念美術館	黒川351-1	0274-62-6200	博物館	－	H7.8
		富岡製糸場	富岡1-1	0274-64-0005	その他（歴史）	－	H17.10
	安中市	安中市学習の森ふるさと学習館	上間仁田951	027-382-7622	その他（歴史）	－	H13.10
	みどり市	みどり市大間々博物館（コノドント館）	大間々町大間々1030	0277-73-4123	博物館	－	S63.4
		富弘美術館	東町草木86	0277-95-6333	博物館	－	H3.5
		岩宿博物館	笠懸町阿左美1790-1	0277-76-1701	博物館	－	H4.10

市町村名		施設名	設置場所	電話番号	施設区分	指定管理者制度導入の状況	開設年月
北群馬郡	榛東村	榛東村耳飾り館	山子田1912	0279-54-1133	その他（歴史）	－	H4.11
多野郡	上野村	全国郷土玩具館	大字楢原309-1	0274-20-7070	その他（歴史）	－	H9.6
	神流町	神流町恐竜センター	大字神ヶ原51-2	0274-58-2829	その他（自然）	－	S62.4
甘楽郡	甘楽町	甘楽町歴史民俗資料館	小幡852-1	0274-74-5957	その他（歴史）	－	S62.5
	下仁田町	下仁田町歴史館	大字下小坂71-1	0274-82-5345	その他（歴史）	－	S56.5
		下仁田町自然史館	大字青倉158-1	0274-70-3070	その他（自然科学系）	－	H11.4
吾妻郡	中之条町	歴史と民俗の博物館「ミュゼ」	大字中之条町947-1	0279-75-1922	博物館	－	S57.11
	長野原町	長野原町やんば天明泥流ミュージアム	林1464-3	0279-82-5150	その他（歴史）	－	R3.4
	嬬恋村	嬬恋郷土資料館	大字鎌原494	0279-97-3405	その他（歴史）	－	S58.10
利根郡	川場村	川場村歴史民俗資料館	天神1122	0278-52-2115	その他（歴史）	－	S62.3
	みなかみ町	みなかみ町月夜野郷土歴史資料館	月夜野1814-1	0278-62-3088	その他（歴史）	－	S57.11
佐波郡	玉村町	玉村町歴史資料館	大字福島325	0270-30-6180	その他（歴史）	－	H7.5
邑楽郡	大泉町	大泉町文化むら埋蔵文化財展示室	朝日5-24-1	0276-63-7733	その他（歴史）	○	H3.10

※博物館等は、群馬県博物館連絡協議会に加盟している館園のうち市町村立及び一部事務組合立の施設を掲載。

※施設区分：「博物館」は博物館法第2条に規定された博物館、「博物館相当」は博物館法第29条に規定による博物館に相当する施設、「その他（○○）」は博物館類似施設のうち、美術館にあっては美術系、資料館にあっては歴史系、文学系、自然科学系の施設。

4.5　日帰り公営温泉施設一覧表

令和3年6月1日現在

市町村名		施設名	設置場所	電話番号	温泉地名	指定管理者制度導入の状況	開設年月
市	前橋市	粕川温泉元気ランド	粕川町月田372-1	027-230-6444	粕川	○	H11.3
		あいのやまの湯	荻窪町530-1	027-264-3030	あいのやま	○	H15.12
		富士見温泉見晴らしの湯ふれあい館	富士見町石井1569-1	027-230-5555	富士見	○	H9.9
	高崎市	倉渕農林漁業体験実習館（クラインガルテン）	倉渕町水沼27	027-378-3834	くらぶち相間川	○	H8.5
		倉渕福祉センター	倉渕町岩氷19-1	027-378-3440	くらぶち相間川	○	H12.1
		はまゆう山荘	倉渕町川浦27-80	027-378-2333	倉渕川浦	○	H21.3
		老人休養ホームゆうすげ	榛名湖町845番地1	027-374-9131	榛名湖	○	H24.4
		榛名湖温泉ゆうすげ元湯	榛名湖町846-3	027-374-9211	榛名湖	○	S54.4
	太田市	新田福祉総合センター（ユーランド新田）	新田反町町831-3	0276-57-4126	新田	○	H12.12
		尾島健康福祉増進センター（利根の湯）	備前島町196-1	0276-60-7311	尾島	○	H17.10
	沼田市	白沢高原温泉望郷の湯	白沢町平出1297	0278-53-3939	白沢高原	○	H6.4
		南郷温泉しゃくなげの湯	利根町日影南郷100	0278-20-0011	南郷	○	H13.10
	渋川市	小野上温泉センター	村上305-2	0279-59-2611	小野上	○	H20.10
		伊香保温泉浴場石段の湯	伊香保町伊香保36	0279-72-4526	伊香保	-	S57.5
	富岡市	妙義ふれあいプラザ妙義温泉「もみじの湯」	妙義町妙義1-1	0274-60-7600	妙義	○	H12.4
	安中市	碓氷峠の森公園交流館「峠の湯」	松井田町坂本1222	027-380-4000	-	○	H13.4
		安中市健康増進施設恵みの湯	磯部3-3-41	027-385-1126	磯部	○	H13.7
	みどり市	温泉施設かたくりの湯	笠懸町鹿250	0277-76-1126	笠懸町	○	H9.12
		大間々老人憩の家	大間々町桐原1251-1	0277-72-1620	大間々町	○	S48.5

市町村名		施設名	設置場所	電話番号	温泉地名	指定管理者制度導入の状況	開設年月
北群馬郡	榛東村	しんとう温泉ふれあい館	新井507-3	0279-54-1126	しんとう	○	H7.5
	吉岡町	よしおか温泉リバートピア吉岡	大字漆原1989	0279-55-4126	よしおか	○	H10.9
多野郡	上野村	浜平温泉しおじの湯	大字楢原3487-2	0274-59-3955	浜平温泉	-	H18.4
吾妻郡	中之条町	中之条町高齢者センター（くつろぎの湯）	大字小雨21-1	0279-95-3241	応徳	○	S59.4
		バーデ･六合	大字入山1478-5	0279-95-5711	尻焼	○	H5.9
		四万清流の湯	大字四万3830-1	0279-64-2610	四万	-	H8.4
	嬬恋村	嬬恋バラギ温泉湖畔の湯	大字干俣2401	0279-80-6020	嬬恋	-	H9.12
	草津町	大滝乃湯	大字草津596-13	0279-88-2600	草津	○	S58.10
		西の河原露天風呂	大字草津521-3	0279-88-6167	草津	○	S62.11
		御座之湯	大字草津421	0279-88-9000	草津	○	H25.4
	高山村	高山温泉いぶきの湯	大字中山3999-1	0279-63-2639	高山	○	H4.4
		高山温泉ふれあいプラザ	大字中山2357-1	0279-63-2000	高山	○	H8.7
	東吾妻町	あづま温泉桔梗館	大字新巻325-1	0279-59-3533	あづま	○	S62.8
		吾妻峡温泉天狗の湯	大字三島6441	0279-67-2683	吾妻峡	○	H22.4
利根郡	片品村	寄居山温泉センター（ほっこりの湯）	鎌田4078-1	0278-58-4568	鎌田	○	H4.1
		尾瀬ぷらり館	大字戸倉736番地1他	0278-58-7263	戸倉	○	H21.4
		花の駅･片品　花咲の湯	花咲1113	0278-20-7111	花咲	○	H10.10
	昭和村	昭和村総合福祉センター「昭和の湯」	大字糸井624	0278-20-1126	昭和	○	H8.5
	みなかみ町	町営温泉センター(三峰の湯)	後閑2265	0278-62-1022	月夜野	-	H3.2
		湯テルメ谷川	谷川514-12	0278-72-2619	谷川	-	H3.10
		遊神館	入須川378	0278-64-2626	奥平	-	H7.7
		上牧風和の湯	上牧1996-7	0278-72-1526	上牧温泉	-	H14.4
		まんてん星の湯	猿ヶ京温泉1150-1	0278-66-1126	猿ヶ京	-	H14.12
		ふれあい交流館	湯原801	0278-72-8885	水上	-	H16.4
		猿ヶ京いこいの湯（一般利用不可）	猿ヶ京温泉346番地		猿ヶ京	-	H17.10

5.1　市町村別地方公営企業実施状況一覧表（事業数）

令和3年3月31日現在

市町村名			法適用															法非適用														総計
			上水	簡水	ガス	病院	公共	特公	特環	農集	生排	個排	観（休）	観（そ）	介護	その他	計	簡水	電気	公共	特公	特環	農集	生排	個排	観（休）	観（そ）	宅造	駐車場	介護	計	
市	1	前橋市	1				1		1								3		1				1					1			3	6
	2	高崎市	1				1		1								3						1			1					2	5
	3	桐生市	1				1		1								3		1				1								2	5
	4	伊勢崎市	1			1	1			1	1				2		7													1	1	8
	5	太田市					1		1	1	1					1	5		1												1	6
	6	沼田市	1				1		1	1							4	1	1												2	6
	7	館林市					1	1		1							3														0	3
	8	渋川市	1				1		1	1	1	1				1	7									1	1				2	9
	9	藤岡市	1			1	1								1		4	1						1						2	4	8
	10	富岡市	1				1			1	1						4											1			1	5
	11	安中市	1			1	1								1		4														0	4
	12	みどり市		1			1										2		1				1		1			1			4	6
北群馬郡	13	榛東村	1														1		1	1		1	1								4	5
	14	吉岡町	1				1		1	1							4														0	4
多野郡	15	上野村															0	1						1						1	3	3
	16	神流町															0	1						1						1	3	3
甘楽郡	17	下仁田町	1														1	1						1							2	3
	18	南牧村															0	1						1		1					3	3
	19	甘楽町	1														1			1		1	1							1	4	5
吾妻郡	20	中之条町	1	1												1	3	1	1	1		1	1	1	1					1	8	11
	21	長野原町		1													1	1				1	1	1							4	5
	22	嬬恋村	1														1	1				1	1	1	1						5	6
	23	草津町	1											1			2	1		1											2	4
	24	高山村															0	1					1	1				1			4	4
	25	東吾妻町	1														1	1		1			1	1				1		2	7	8
利根郡	26	片品村															0	1				1	1								3	3
	27	川場村															0	1				1								1	3	3
	28	昭和村															0	1					1	1							3	3
	29	みなかみ町	1														1			1		1	1								3	4
佐波郡	30	玉村町	1				1		1								3														0	3
邑楽郡	31	板倉町															0			1										1	2	2
	32	明和町															0			1										1	2	2
	33	千代田町															0			1											1	1
	34	大泉町					1										1														0	1
	35	邑楽町															0			1											1	1
市計			9	1	0	3	12	1	6	6	4	1	0	0	4	2	49	2	5	0	0	0	4	1	1	2	1	3	0	3	22	71
町村計			10	2	0	0	3	0	2	1	0	0	0	1	0	1	20	13	2	10	0	8	10	10	2	1	0	2	0	9	67	87
総計			19	3	0	3	15	1	8	7	4	1	0	1	4	3	69	15	7	10	0	8	14	11	3	3	1	5	0	12	89	158

（注）1、次に掲げる3つの場合が法適用企業として扱われる。

①地方公共団体の経営する企業のうち、7事業（水道「簡易水道は除く」・電気・ガスほか）は地方公営企業法の規定が当然に強制的に適用される（法第2条第1項）。

②地方公共団体の経営する病院事業についても地方公営企業の財務に関する規定が同法により適用される（法第2条第2項）。

③上記8事業以外の事業については、同法の規定が当然には適用されないが、条例によりその一部又は全部を適用することを定めた場合には、その一部又は全部が適用される（法第2条第3項）。

2、その他の地方公共団体で経営する企業（上記8事業以外）が法非適用企業として扱われる。

5.2　市町村土地開発公社一覧表

令和3年4月1日現在

名　　称	設立年月日	設立団体名	事務所の所在地、連絡先
高崎市土地開発公社	昭48. 3.15	高崎市	〒370-8501　高崎市高松町35番地1 (高崎市役所内)　(027) 321-1276
明和町土地開発公社	昭48. 5.14	明和町	〒370-0795　邑楽郡明和町新里250番地1 (明和町役場内)　(0276) 84-3111　(0276)84-3114
桐生市土地開発公社	昭48. 6. 9	桐生市	〒376-8501　桐生市織姫町1番1号 (桐生市役所内)　(0277) 46-1111　(0277)45-0088
渋川市土地開発公社	昭49. 3.30	渋川市	〒377-0007　渋川市石原6番地1 (渋川市役所第二庁舎内)　(0279)22-2111　(0279) 22-2132
西邑楽土地開発公社	昭49. 4. 1	千代田町	〒370-0598　邑楽郡千代田町大字赤岩1895番地の1 (千代田町役場内)　(0276)86-2111　(0276) 86-4591
富岡市土地開発公社	昭49. 4.15	富岡市	〒370-2392　富岡市富岡1460番地1 (富岡市役所内)　(0274) 62-1511
吉岡町土地開発公社	昭49. 5.21	吉岡町	〒370-3692　北群馬郡吉岡町大字下野田560番地 (吉岡町役場内)　(0279) 54-3111　(0279)54-8681
甘楽郡土地開発公社	昭49. 6. 7	南牧村 甘楽町	〒370-2292　甘楽郡甘楽町大字小幡161番地1 (甘楽町役場内)　(0274) 64-8322　(0274)74-5813
太田市土地開発公社	昭51. 7. 1	太田市	〒379-2304　太田市大原町459番地1 (藪塚本町庁舎内)　(0277) 78-2842　(0277)78-1040
板倉町土地開発公社	昭53. 3.14	板倉町	〒374-0192　邑楽郡板倉町大字板倉2682番地1 (板倉町役場内)　(0276) 82-1111　(0276)82-2758
沼田市土地開発公社	昭54.10. 1	沼田市	〒378-8501　沼田市下之町888番地 (沼田市役所内)　(0278) 23-2111　(0278)24-5179
安中市土地開発公社	昭55. 4. 1	安中市	〒379-0192　安中市安中一丁目23番13号 (安中市役所内)　(027) 382-1111　(027)381-7018
藤岡市土地開発公社	昭59. 4.25	藤岡市	〒375-8601　藤岡市中栗須327番地 (藤岡市役所内)　(0274) 22-1211　(0274)24-4414
川場村土地開発公社	昭59. 8.13	川場村	〒378-0101　利根郡川場村大字谷地2390番地の2 (川場村役場内)　(0278) 52-2111　(0278)52-2333
中之条町土地開発公社	昭60. 1.31	中之条町	〒377-0494　吾妻郡中之条町大字中之条町1091 番地 (中之条町役場内) (0279) 75-2111　(0279)75-6562
玉村町土地開発公社	昭61. 9.10	玉村町	〒370-1192　佐波郡玉村町大字下新田201番地 (玉村町役場内)　(0270) 65-2511　(0270)65-2592
榛東村土地開発公社	昭62. 3.19	榛東村	〒370-3593　北群馬郡榛東村大字新井790番地1 (榛東村役場内)　(0279) 54-2211　(0279)54-8225
みなかみ町土地開発公社	昭63. 3.24	みなかみ町	〒379-1393　利根郡みなかみ町後閑318番地 (みなかみ町役場内)　(0278) 62-2111　(0278)62-2291
昭和村土地開発公社	平 4. 7.28	昭和村	〒379-1298　利根郡昭和村大字糸井388番地 (昭和村役場内)　(0278) 24-5111　(0278)24-5254

5.3　市町村が出資・出えんする第三セクター一覧表

令和3年3月31日現在

主な出資市町村名	法人名	形態	設立年月日	主要業務	他の出資団体
前橋市	前橋観光コンベンション協会	財	H2.1.12	コンベンションの誘致･支援並びに観光客の誘致	群馬県
	前橋市まちづくり公社	財	H23.2.7	文化スポーツ施設の管理、文化スポーツの振興、勤労者福祉施設･多目的イベント施設･市営駐車場等の管理	
	前橋青果低温貯蔵	株	S56.10.6	生鮮食料品の貯蔵	
	公立大学法人前橋工科大学	地	H25.4.1	学生への教育及び研究	
高崎市	高崎市都市整備公社	財	S60.12.2	駐車場の管理運営	
	高崎財団	財	S59.2.20	文化及びスポーツの振興に関する事業並びに関連施設の管理運営	
	高崎市総合卸売市場	株	S53.1.20	青果･水産･花き卸売市場の開設、管理運営	
	高崎環境保全社	株	S50.10.22	一般廃棄物収集運搬及び高崎市斎場の指定管理者	
	ラジオ高崎	株	H8.11.12	コミュニティFM放送局	
	新高崎リバーパーク	有	H14.4.1	高崎市民ゴルフ場の管理･運営	
	相間川温泉	株	H9.6.2	宿泊業及び貸し農園の運営管理	
	倉渕ふるさと公社	財	S61.9.18	宿泊施設及びキャンプ場の運営管理	
	榛名湖温泉ゆうすげ	株	H18.9.1	宿泊施設の管理･運営	
	公立大学法人高崎経済大学	地	H23.4.1	学生への教育及び研究	
桐生市	桐生市スポーツ文化事業団	財	H23.10.3	スポーツ振興、体育施設管理、文化振興、市民文化会館管理運営、遊園地･公園施設管理運営	
	桐生地域地場産業振興センター	財	S60.10.4	振興センターの管理運営･桐生地域の地場産業活性化及び振興に関する支援	
伊勢崎市	伊勢崎市公共施設管理公社	財	S55.10.4	文化会館、遊園地等の管理運営	
	伊勢崎市スポーツ協会	財	H3.4.1	スポーツの振興、指導者の育成	
	さかい･ふるさと創生基金	財	H26.4.1	地域づくり活動及び人材育成の支援	
太田市	太田市健診センター	財	S60.12.27	各種健診業務、健康センター管理運営、太田市平日夜間急病診療所事業	
	太田市文化スポーツ振興財団	財	H7.11.22	文化会館、体育施設の管理運営及び文化スポーツの振興	
	地域産学官連携ものづくり研究機構	財	H21.1.21	産学官連携によるものづくり人材育成及び新産業創出の支援等	
	夢麦酒太田	株	H8.10.14	地ビールの製造販売等	
	おおたコミュニティ放送	株	H10.5.21	FMラジオ放送	大泉町
	太田市行政管理公社	財	H21.4.1	市の外郭団体の人事管理や公共施設の管理及び運営に関する事業	
	株式会社おおた電力	株	H27.3.10	電力の供給及び電力の売買	
沼田市	玉原東急リゾート	株	S62.5.29	索道事業及びスキー場の運営	
	白沢振興公社	株	H8.5.8	温泉施設等の管理	
	利根町振興公社	株	H13.5.30	人材派遣及び温泉施設管理	
渋川市	公益財団法人渋川市まちづくり財団	財	R2.4.1	文化ホール、遊園地、公園施設及び体育施設の管理、運営	
	子持産業振興株式会社	株	H13.4.2	白井宿ふるさと物産館等の管理、運営	

主な出資市町村名	法人名	形態	設立年月日	主要業務	他の出資団体
藤岡市	藤岡市文化振興事業団	財	H6.4.1	文化施設の管理運営	
	藤岡クロスパーク	株	H11.5.12	ららん藤岡（道の駅）の管理・運営等	
富岡市	まちづくり富岡	株	H26.8.1	富岡製糸場管理運営、富岡製糸場解説、市営駐車場管理	市内金融機関等
安中市	碓氷峠交流記念財団	財	H11.3.4	碓氷峠の自然の保存普及、碓氷峠地域の情報発信及び交流、碓氷峠鉄道文化むら、交流館の管理運営	
みどり市	浅原体験村	有	H8.3.28	そば打ちなどの農業体験ができ、市民農園を兼ね備えた宿泊施設	
吉岡町	吉岡町振興公社	株	H14.4.1	道の駅よしおか温泉等の管理運営及び経営	
上野村	上野振興公社	株	H10.3.2	観光施設・村営宿泊施設等の管理運営	
	慰霊の園	財	S61.2.17	日航機墜落事故の犠牲者の慰霊	
	上野村きのこセンター	株	H28.4.28	林産物の製造及び販売	
	ゆーぱる上野	同	H28.4.28	土木、農業、観光施設等の管理運営	
神流町	神流振興	同	H28.4.28	学校給食、土木事業、観光各種イベント等	
下仁田町	産業開発しもにた	有	H15.1.16	「道の駅しもにた」の管理運営	
甘楽町	甘楽町都市農村交流協会	財	S63.3.2	都市と農村の交流事業の実施、農林漁業体験実習館及び農産物直売施設等の管理	
	甘楽町国際交流振興協会	財	S63.2.12	イタリアチェルタルド市、中国ハルビン市との交流事業	
中之条町	中之条電力	財	H25.8.27	電力の地産・地消	
草津町	草津観光公社	株	H2.4.16	ゴルフ場・スキー場・道の駅・浴場の管理	
	草津温泉フットボールクラブ	株	H15.2.5	サッカーチームの運営	
高山村	たかやま振興公社	株	H24.4.1	観光施設の管理	
片品村	片品村振興公社	株	H10.8.26	道の駅尾瀬かたしな及び温泉施設等管理運営	
川場村	川場リゾート	株	S61.5.10	スキー場管理運営	
	田園プラザ川場	株	H5.4.1	農畜産物の加工・販売及び道の駅「川場田園プラザ」の運営管理	
	ウッドビレジ川場	株	H27.4.24	地域材の活用による木材の製材、バイオマス発電、廃熱利用の農業	
昭和村	株式会社あぐりーむ昭和	株	H29.1.6	道の駅あぐりーむ昭和の管理運営	
みなかみ町	月夜野振興公社	株	H10.1.29	行政事務等の受託、町有施設の管理	
	水の故郷	株	H9.4.1	道の駅や温泉施設等の管理運営	
	猿ヶ京温泉夢未来	株	H14.7.11	温泉施設の管理運営	
	月夜野クラフトビール	株	H8.9.30	ビールの醸造及び販売	
玉村町	玉村町農業公社	財	H5.3.25	農地賃貸借の仲介、農業機械の貸出	
	玉村町文化振興財団	財	H4.9.9	ホールの管理、催し物の企画運営	
大泉町	大泉町スポーツ文化振興事業団	財	S58.11.22	スポーツ・文化の振興事業及び、町有スポーツ・文化施設の管理運営	

（注）1、「形態」欄の略記：「財」は一般（公益）財団法人、「株」は株式会社、「有」は特例有限会社、「地」は地方独立行政法人、「同」は合同会社。
2、複数の市町村が出資・出えんしている法人は、出資・出えん額の最も大きい市町村に分類してある。
3、県及び市町村が出資・出えんしている法人のうち、県が主に出資・出えんしているものは掲載していない。

6.1　市町村章一覧表

令和3年6月1日現在

市町村名			市町村章	説明	制定年月日
市	1	前　橋　市		前橋の旧藩主だった松平氏の馬印「輪貫」からとったもの。	明治42年－月－日
	2	高　崎　市		「高」の古代文字 𠮷 を上下2個組合せ四隅に先端を有す この先端は先四を意味し「崎市」と訳す。	大正9年11月29日
	3	桐　生　市		大の字をｲﾒｰｼﾞした桐の花と桐の葉3枚により、市の充実性と発展性とを表現。	昭和3年10月2日
	4	伊勢崎市		この地域にゆかりの深いまがたまを用いて、いせさきの「い」の字をデザインしたもので、市民の融和と本市の発展を表している。	平成17年2月28日
	5	太　田　市		かつてこの地域を治めた新田氏の旗印である大中黒をベースに右下に市名をひらがなで配置。大中黒に脈々と受け継がれる伝統と革新の精神を表現している。	平成17年6月28日
	6	沼　田　市		昭和13年に一般公募した沼田町章の当選作品を基に、昭和29年の市制施行の際に作られたものを、市役所新庁舎完成と市制施行10周年を記念して昭和40年4月1日に正式に市章として制定した。外環を「沼」で表し、中央の十字と外環で「田」として両方で沼田を表現し、円満な人心と均衡のとれた市の発展を象徴している。	昭和40年4月1日
	7	館　林　市		周囲の輪廓は弧状三日月が三つと同じく三日月形の上部に尖端のついているものとからなる、これは漢字「立」を模様化したもので上部の尖端は点を示している。 中部には「木」の字が二つ直角に交差して円の中心をなしている。これは「林」を模様化したものでこの両者で「立林」を表現した。 故柳瀬六郎氏の考案によるものを大正4年館林町徽章として制定したものである。	昭和31年6月2日
	8	渋　川　市		「S」の文字と赤城山、榛名山、利根川などの地勢をモチーフに、「やすらぎとふれあいに満ちた“ほっと”なまち」と未来を見つめ、協調発展する姿を表現している。中央の円はその活力、集中力を表すと共に「日本のまんなか　へそのまち」を表す。	平成18年2月20日
	9	藤　岡　市		市章はフの字を向かい合わせてフジと読み中の⌒は丘を表す。	昭和29年7月19日
	10	富　岡　市		「自然」と「家族愛」をテーマとし、家族が健康で、豊かな生活をおくれるように願いがこめられており、「太陽」「鏑川」「妙義山」の組合せで富岡市の「と」が表現されている。	平成18年3月27日
	11	安　中　市		青の輪は、市内を流れる碓氷川、緑の三角は杉並木とANNAKAのAをシンボライズ、三角の中のアーチはめがね橋をイメージしており、全体として市民の調和を表現。	平成18年11月2日
	12	みどり市		豊かなみどりが象徴的な3町村(笠懸町・大間々町・東村)の合併を3つの木で表現し、木から太陽と団結力を表す円へとつなぐことで、輝く未来を表現している。	平成18年3月27日

市町村名			市町村章	説明	制定年月日
北群馬郡	13	榛東村		村名の頭文字「しん」の組合せで構成し、太い円で村民の団結と融和を表し、円中央から吹き出る炎は、未来にかけるエネルギッシュな飛躍を象徴する。	昭和48年11月1日
	14	吉岡町		豊饒円満な郷土を意図し、吉岡町の頭文字を円形に図案化したものを中心とし、本町随所に見望する古墳群の古代文化を象徴して石の鏃を三方に配したものである。三個の鏃は上毛三山を表現し、さらに三つの前進方向、より美しく、より明るい郷土と人づくり、より高度な住民福祉、より豊かに調和のある生活環境の整備を意図するものであって、古い伝統と美しい自然の中に育くまれてきた吉岡町の清新気鋭な町づくりを表現したものである。	昭和60年3月20日
多野郡	15	上野村		「上の」の文字を図案化した。	昭和46年11月1日
	16	神流町		清流、山の緑を背景に泳ぐ鯉のぼりは「かんな」の「か」。全体の形は恐竜の足跡。	平成15年7月11日
甘楽郡	17	下仁田町		下仁田の下をデザインしたもの直線と円の組合せで町の発展的方向と団結を意味している。	昭和47年5月30日
	18	南牧村		南牧村の頭文字「な」を円形に図案化して融和、協和を表し、翼は飛躍的発展を象徴している。	昭和43年3月22日
	19	甘楽町		円型と上部両端で「甘楽」の「甘」を両端は「ラ」を表している。丸は町の円満・平和を意味し、全体の形ちは平和の「はと」の飛行の様であり、鳥獣の長である「わし」であり、その鋭いはばたきをもって、甘楽町の飛躍発展をはかる願いがこめられている。	昭和35年1月22日
吾妻郡	20	中之条町		中の文字を白線で区切ってあるのは、4か町村が合併して新しい中之条町を形成していることを示す。	昭和48年1月1日
	21	長野原町		長野原町の「長」を飛鳥風にデザインしたもので両翼は躍進する長野原町を象徴し、「円」は町民の和を表したもの。	昭和45年7月1日
	22	嬬恋村		上毛新聞紙上に広告を掲載し、募集を行い選考会でキャベツの図案の上に「嬬」の文字をのせた作品が選ばれた。	昭和25年10月6日
	23	草津町		豊富な温泉を表し、力強く円に並んだ九つの「サ」が、双方から均等な力で支え合い、町民の和と協力で発展する町を表している。	昭和63年4月1日
	24	高山村		たかやまのたの字を図案化したもので、村の円満を象徴し、上部の山は飛躍し発展する高山村を表したもの。	昭和54年11月24日
	25	東吾妻町		東吾妻町の「ひ」をモチーフに、吾妻川沿いにひらけた新しい町をイメージし、上部には東西を流れる吾妻川や、自然の息吹をイメージさせる「波」が組み合わされたもの。	平成19年3月1日

市町村名			市町村章	説明	制定年月日
利根郡	26	片　品　村		村の花、水芭蕉をイメージした	平成元年10月1日
	27	川　場　村		—	—
	28	昭　和　村		現在の村章は公募により寄せられたもので、次のとおり由来する。 「赤城山を要として、扇状に広がる村の姿をイメージし、未来に向って、伸びゆく昭和村の限りない可能性と広がりを、シャープな直線で現し、思いやりから生まれる人と人との和を曲線のなかに表現している。」	昭和45年11月24日
	29	みなかみ町		みなかみ町の「み」の文字をモチーフとして、清流や温泉等、豊かな自然にはぐくまれた同町の姿を表現したもの。	平成20年3月10日
佐波郡	30	玉　村　町		玉は玉村町の玉を表し、それと翼を組み合わせ、飛躍する町を象徴したもの。	昭和41年8月1日
邑楽郡	31	板　倉　町		板倉（いたくら）の「い」の1字を模様化したもので、両方から、平均した力で抱え合い、全体の調和をとり1つの輪をなしている。「わ」は和に通じ円満、平和の意を内に含み清純な感じを表現している。	昭和35年2月1日
	32	明　和　町		永久に光り輝く日月の図案化を組合せて明和町の明とし、外郭の円は町の平和、円満を意味して明和町の輪、即ち和としたもの。	昭和40年12月24日
	33	千代田町		千代田町の「千」を四囲より配し、内を「田」に模様化したものである。 外側の「千」は輪をなし住民全体の「和」をあらわす。 内側の「十」は四方に展がる輝きをしめし、町の発展を表徴するものである。	昭和54年9月18日
	34	大　泉　町		大と泉の「い」を図案化したもので躍進的感覚があり、簡潔明快で強固なる団結をもつて、どこまでも伸びんとする意欲を包蔵している。	昭和35年12月14日
	35	邑　楽　町		三角形は旧三村合併を意味し、各尖端は飛躍する邑楽町を象徴。また、中央の○は邑楽を示し、豊かで健康な意味を表現している。	昭和47年1月1日

6.2　市町村の花・木・鳥一覧表

市町村名		花	木	鳥
市	前　橋　市	ばら、つつじ	けやき、いちょう	―
	高　崎　市	サクラ、ハクモクレン	ケヤキ、カシ	ウグイス
	桐　生　市	サルビア	モクセイ	―
	伊 勢 崎 市	ツツジ、サルビア、キク、スイセン	マツ	―
	太　田　市	キク、サルビア、ツツジ、シュンラン	シンボル木：マツ 木：モクセイ、カエデ、イチョウ	―
	沼　田　市	ききょう	さくら	―
	館　林　市	ヤマツツジ	クロマツ	カルガモ
	渋　川　市	あじさい	もみじ	ほととぎす
	藤　岡　市	ふじ、サルビア、冬桜	くすのき、もくせい、杉	―
	富　岡　市	サクラ	モミジ	ウグイス
	安　中　市	梅	杉、松	おしどり
	み ど り 市	カタクリ、キク	サクラ（ソメイヨシノ）	キジ
北群馬郡	榛　東　村	やまゆり	杉	うぐいす
	吉　岡　町	きく	イチョウ	ひばり
多野郡	上　野　村	やしおつつじ	しおじ	たか
	神　流　町	みつばつつじ	けやき	めじろ
甘楽郡	下 仁 田 町	さくら	すぎ	うぐいす
	南　牧　村	あかやしお(ひとつばな)	すぎ	うぐいす
	甘　楽　町	そめいよしの	あかまつ	きじ
吾妻郡	中 之 条 町	山ゆり	けやき	うぐいす
	長 野 原 町	むらさきつつじ	からまつ	やまどり
	嬬　恋　村	リンドウ	シラカバ	―
	草　津　町	シャクナゲ	―	―
	高　山　村	リンドウ	ナラ	ヤマドリ
	東 吾 妻 町	スイセン	ケヤキ	キジ
利根郡	片　品　村	みずばしょう	しらかば	やまどり
	川　場　村	しゃくなげ	ひめこまつ	―
	昭　和　村	つつじ	さくら	きじ
	みなかみ町	やまぶき	ぶな	うぐいす
佐波郡	玉　村　町	バラ（マリアカラス）	モクセイ	―
邑楽郡	板　倉　町	サクラ	モクセイ	ヒバリ
	明　和　町	キク	ツゲ	―
	千 代 田 町	キク	モクセイ	―
	大　泉　町	(春) チューリップ (秋) サルビア	けやき、さざんか、 つつじ類（さつき含む）	―
	邑　楽　町	ヤマツツジ	アカマツ	―

6.3　市町村マスコットキャラクター一覧表

令和3年4月1日現在

市町村名	キャラクター	名前及び説明
前橋市		名前：　ころとん 「TONTONのまち前橋」のキャラクターとして生まれた「ころとん」。豚肉産出額が全国トップクラスの前橋の美味しい豚肉料理をPRするため、そして、前橋のイメージアップのため活躍中！
桐生市		名前：　キノピー 桐生市の近代化遺産であるノコギリ屋根の工場をモチーフに、市章や渡良瀬川などの豊かな水資源や自然の緑を盛り込んだ元気いっぱいのキャラクターです。
太田市		名前：　おおたん 太田市のアルファベット表記の頭文字「O」を基調に、未来に躍動する明るく元気なキャラクターをイメージしています。笑顔あふれる元気な太田市をPRしています。
沼田市		名前：　ぬまたんち （ぬっくん・まっくん・たっくん） 森林文化都市キャラクターです。森林（もり）と人とが一体となり、みんなで力を合わせ、森林（もり）を守り、共存していこうという姿をイメージしています。
館林市		名前：　ぽんちゃん 分福茶釜で知られる館林市の観光マスコットキャラクターです。胴体は“茶釜”、頭には“つつじ”がのっています。館林の観光大使として日々がんばっています！
富岡市		名前：　お富ちゃん 富岡市イメージキャラクターとして、富岡製糸場創業１４０年の平成２４年１０月３日に誕生しました。富岡の魅力を全国にＰＲすることを目指してがんばっています。
安中市		名前：　こうめちゃん 安中市の特産物である梅をモチーフにしたマスコットキャラクターです。梅の花の飾りをつけ、着物の柄に梅の花、帯には安中市磯部温泉が発祥といわれる「温泉記号」をつけています。趣味は、温泉に入って女子力を上げることと、マラソンです。
みどり市		名前：　みどモス 日本の歴史を変える大発見となった岩宿遺跡。その時代に生息していたといわれ、岩宿博物館にも骨格が展示されているマンモスをイメージしたキャラクターです。みどり市広報宣伝部長として、市内外で活動し、みどり市のPRに取り組んでいます。
榛東村		名前：　しんとうちゃん 榛東村のマスコットキャラクター『しんとうちゃん』は村の特産品であるブドウの妖精で、全身はチャーミングなピンク色、頭には美味しいブドウをのせています。またハート型の耳は榛東大好き！思いやりのある優しい心を表しています。 自然豊かな榛東村の魅力を全国にＰＲするため、頑張っています！！
神流町		名前：　サウルスくん 神流町観光大使。恐竜の足跡の化石が日本で初めて認定された神流町の魅力を全国に発信するためにがんばっています。
下仁田町		名前：　にゃくっち こんにゃくをモチーフにした、明るくかわいい「にゃくっち」。『下仁田こんにゃく夏祭り』や各地のイベントを中心に活躍中！こんにゃくを多くの人に知っていただき、たくさん食べていただくことを夢見ています。
南牧村		名前：　なんしぃちゃん 南牧村マスコット。未来を担う南牧村の子ども→南子→なんしぃ。前髪は南牧村の三名瀑「三段の滝」、「線ヶ滝」、「象ヶ滝」をイメージし、手には特産の炭を持っています。
甘楽町		名前：　かんらちゃん 平成２６年２月１日に甘楽町キャラクターとして誕生しました。国指定名勝「楽山園」をイメージした緑の鎧兜には、町を流れる雄川堰と町の花ソメイヨシノが描かれています。胸には町章が輝き、明るく元気いっぱいの笑顔で、全国に甘楽町の素晴らしさをアピールしています！
中之条町		名前：　なかのん と なかっこちゃん ”花と湯の町なかのじょう”のイメージキャラクター(親子)。「なかのん」の頭は、岩風呂と満開の花を表しています。温泉のしずくを表している「なかっこちゃん」の子育てをしながら、中之条町のＰＲをがんばっています。

市町村名	キャラクター	名前及び説明
長野原町		名前：　にゃがのはら 平成29年1月に誕生した長野原町マスコットキャラクターです。帽子は浅間山と町の特産品を、ふんどしは川原湯温泉の湯かけ祭りをイメージしています。長野原町のＰＲ活動を頑張っています。
嬬恋村		名前：　嬬キャベちゃん 嬬恋村のマスコットキャラクターです。夏秋キャベツ出荷量日本一の高原キャベツをイメージし、おいしいキャベツをPRしています。
草津町		名前：　ゆもみちゃん 草津温泉の観光大使を務めるゆもみちゃんは、 明るくとっても元気な女の子。 ダンスが得意で即興で踊ることもＯＫ！ イラストを描くことも得意です。
高山村		名前：　ひかるくん･つぼみちゃん･いぶきちゃん 2017年、流星群が見られる夏、高山村に舞い降りました。村の花「リンドウ」と、村の木「ナラ」のどんぐりがチャームポイント。3人で力を合わせて、高山村のPRをがんばっています。
東吾妻町		名前：　水仙ちゃん 群馬県東吾妻町のマスコット「水仙ちゃん」です！ 明るく元気な水仙の妖精で、大きな耳は色々な情報を収集し、魔法の杖でみんなを明るく元気にします♪応援よろしくね！！

市町村名	キャラクター	名前及び説明
川場村		名前：　かわたん 川場村のマスコットキャラクターであるかわたんは、お米の妖精です。白い耳や体はおいしい川場村産こしひかり「雪ほたか」で、帽子は日本百名山「武尊山」の形になっています。
玉村町		名前：　たまたん 玉村町のマスコットキャラクターです。町の花「バラ」の頭をしている妖精で、豊かな自然を表現した緑のオーバーオールには、町の木「モクセイ」の花が付いています。玉村町のＰＲのため、各地のイベントで活躍中です。
板倉町		名前：　いたくらん 板倉町イメージキャラクターとして、平成２６年２月１日に誕生しました。好きな食べ物は、きゅうりです。
明和町		名前：　メイちゃん 明和町オリジナルキャラクターです。名産の梨や利根川の水、緑の大地や自然豊かな様子をイメージしており、町の花「菊」を手に元気に未来へ躍動する様が描かれています。
千代田町		名前：　みどりちゃん 千代田町のマスコットキャラクターです。千代田町の豊かな水と緑が生んだ妖精で、千代田町の魅力を伝えるため、いろいろなイベントや場所に登場して、皆さんに明るい笑顔を届けています。

(注) 1、不許複製･禁無断転載

2、各キャラクターのデザインやロゴ等の使用については、各市町村へお問合せください。

6.4 原動機付自転車等の新課税標識（ご当地プレート）導入状況一覧表

令和3年4月1日現在

市町村	導入日	標識のデザイン	
前橋市	26.1.15	赤城山や利根川（水）をイメージした風景に市の花である「ばら」を配置したデザイン	
伊勢崎市	25.12.2	「市章」及び伊勢崎市華蔵寺公園遊園地に設置される大観覧車「ひまわり」を配したデザイン	
太田市	24.12.3	新田義貞をイメージした市文化財課のキャラクター「よしさだくん」と新田氏の旗印「大中黒」をデザイン	
沼田市	27.2.2	御殿桜を配置した沼田城址公園をイメージしたデザイン	
富岡市	24.10.4	市章、市のイメージキャラクター「お富ちゃん」と、世界遺産となった富岡製糸場のレンガを配置したデザイン	
みどり市	24.6.1	市章、市の鳥「キジ」、市の木「サクラ」、市の花「カタクリ」と「キク」を配したデザイン	
甘楽町	26.2.1	甘楽町キャラクター「かんらちゃん」を配したデザイン	
東吾妻町	29.1.6	東吾妻町のシンボル「岩櫃山」を背景に、町のマスコット「水仙ちゃん」を配したデザイン	

市町村	導入日	標識のデザイン	
玉村町	26.8.1	町のマスコット「たまたん」と町の花「バラ」を配したデザイン	
大泉町	26.6.2	「ぐんまちゃん」がサンバの衣装に着飾ったデザイン	
邑楽町	27.4.1	町のイメージキャラクター「翼くんと未来ちゃん」を配したデザイン	

（注）１、ナンバープレート交付対象の車両：原付（50cc以下、90以下、125以下、ミニカー）
及び小型特殊自動車（ただし、甘楽町は原付（50cc以下、90以下、125以下）のみ）
２、その他詳細は、各市町へお問い合わせください。
３、不許複製・禁無断転載

令和３年１１月

群馬県総務部市町村課

前橋市大手町一丁目１番１号

電話 027-226-2212