

平成30年度

群馬県

市町村

要覧



目 次

市町村別の概要

1. 前橋市	2	19. 甘楽町	38
2. 高崎市	4	20. 中之条町	40
3. 桐生市	6	21. 長野原町	42
4. 伊勢崎市	8	22. 嬭恋村	44
5. 太田市	10	23. 草津町	46
6. 沼田市	12	24. 高山村	48
7. 館林市	14	25. 東吾妻町	50
8. 渋川市	16	26. 片品村	52
9. 藤岡市	18	27. 川場村	54
10. 富岡市	20	28. 昭和村	56
11. 安中市	22	29. みなかみ町	58
12. みどり市	24	30. 玉村町	60
13. 榛東村	26	31. 板倉町	62
14. 吉岡町	28	32. 明和町	64
15. 上野村	30	33. 千代田町	66
16. 神流町	32	34. 大泉町	68
17. 下仁田町	34	35. 邑楽町	70
18. 南牧村	36		

広域圏別の概要

利根沼田広域市町村圏振興整備組合	74
渋川地区広域市町村圏振興整備組合	76
富岡甘楽広域市町村圏振興整備組合	78
吾妻広域町村圏振興整備組合	80
多野藤岡広域市町村圏振興整備組合	82

1)市町村合併の状況	87
2-1)支所・出張所一覧	88
2-2)支所・出張所に類する機関一覧	91
3)市町村の町及び大字等の現況表	93
4)特別地方公共団体(一部事務組合・財産区)の現況表	103
資料編	
【行財政】	
1.1 市町村の変遷一覧	107
1.2 市町村長等名簿	108
1.3 議員定数及び定例会開催状況一覧表	109
1.4 財政状況	110
1.5 姉妹都市等提携状況一覧表(国外・国内)	115
【統計】	
2.1 人口及び面積等	119
2.2 産業別就業者数	120
【地域指定・計画】	
3.1 主な地域指定の状況一覧表	121
3.2 市町村総合計画状況一覧表	122
3.3 広域市町村圏計画状況一覧表	123
【公共施設】	
4.1 公共施設の状況	124
4.2 公の施設・指定管理者制度導入状況一覧表	128
4.3 文化会館等一覧表	131
4.4 博物館等施設一覧表	133
4.5 日帰り公営温泉施設一覧表	135
【公営企業・土地開発公社・三セク】	
5.1 市町村別地方公営企業実施状況一覧表	137
5.2 市町村土地開発公社一覧表	138
5.3 市町村が出資、出えんする第三セクター一覧表	139
【特色ある地域の個性】	
6.1 市町村章一覧表	141
6.2 市町村の花・木・鳥一覧表	144
6.3 市町村マスコットキャラクター一覧表	145
6.4 原動機付自転車等の新課税標識導入状況一覧表	147

凡 例


【市町村別の概要】

- 1 調査期日の表示のないものは、平成30年4月1日現在のものである。
- 2 団体コード
総務省設定の都道府県、市町村コードである。なお、市町村名の前にある番号は、県内市町村の建制順として便宜上付けたものである。
- 3 市町村長等及び議長
平成30年10月28日現在のものである。
- 4 面積
「平成29年全国都道府県市町村別面積調」に基づく数値である。
- 5 国勢調査人口
平成17年度、平成22年度及び平成27年度の国勢調査に基づく数値である。
年齢別人口の構成比の割合は単位未満四捨五入のため、総数等と一致しない場合がある。なお、分母から年齢不詳を除いて計算している。
H17. 10. 1の人口は、平成17年国勢調査結果を平成22年10月1日現在の市町村の区域に合わせて組み替えた人口である。
- 6 人口と世帯
住民基本台帳（平成30年1月1日現在）に基づく数値である。
- 7 有権者
選挙人名簿登録者数（平成30年6月1日現在）に基づく数値である。
- 8 平成29年度土地利用の状況
「平成29年度固定資産の価格等の概要調書等報告書」に基づく数値である。
- 9 産業別就業者数
平成27年の国勢調査に基づく数値である。なお、分母から分類不能の産業を除いて計算している。
- 10 普通会計予算規模
平成28～30年度の普通会計当初予算総額とその伸び率である。
- 11 議会議員
条例定数は、各市町村が制定した議員定数条例に定められている議員定数である。
- 12 職員数
定員管理調査に基づく各市町村の常勤一般職の職員数である。
- 13 組織機構
原則として首長部局、教育委員会部局の組織機構である。

【広域圏別の概要】

- 1 調査期日の表示のないものは、平成30年4月1日現在のものである。
- 2 団体コード
総務省設定の都道府県、広域圏コードである。
- 3 設立年月日
広域市町村圏振興整備組合を設立した年月日である。
- 4 人口
広域市町村圏振興整備組合を構成する市町村の人口で住民基本台帳（平成30年1月1日現在）に基づく数値である。
- 5 面積
広域市町村圏振興整備組合を構成する市町村の面積の合計である。
- 6 広域市町村圏計画基本構想等
広域市町村圏計画の基本構想及び計画期間である。また、ふるさと市町村圏の設定がある広域圏については、ふるさと市町村圏の設定年度である。
- 7 執行機関
広域市町村圏振興整備組合における、執行機関の構成である。平成30年8月31日現在のものである。
- 8 行政委員会委員数
広域市町村圏振興整備組合における、行政委員会の委員数である。
- 9 議会
広域市町村圏振興整備組合における、議会の構成である。
- 10 職員構成
広域市町村圏振興整備組合の規約で規定している、職員の設置に関する事項に基づいた職員構成である。
- 11 当初予算
平成29、30年度の当初予算の一般会計・特別会計等の総額及び内訳である。

市 町 村 別 の 概 要

	団体コード:102016 1. 前橋市	〒371-8601 前橋市大手町二丁目12番1号																																																			
		TEL 027-224-1111 FAX 027-224-3003	市役所まで:JR前橋駅徒歩15分																																																		
市長 山本 龍 <small>やまもと りゅう</small> 第2期 任期 H32.2.27 副市長 中島 實 <small>なかじま じつ</small> 倉嶋 敬明 <small>くらじま けいめい</small> 議長 三森 和也 (議員任期H33.2.22) <small>みもり わづか</small>	市制施行日 明治25年4月1日	面積 311.59 km ²																																																			
	H P http://www.city.maebashi.gunma.jp/	E-mail mailadm@city.maebashi.gunma.jp																																																			
		花:ばら、つつじ 木:けやき、いちよう 鳥:-																																																			
キャッチフレーズ : 水と緑と詩(うた)のまち																																																					
【市町村のあらまし】 前橋は古くは「まやはし」と称し、「厩橋」が「前橋」に改められたのは酒井忠清が城主であった頃と言われている。 群馬県の中央部よりやや南で、東京から約100kmの地点に位置し、本市を両分する利根川を挟んで両側に市街地は発達している。明治14年県庁が置かれることになって町繁栄の基礎が築かれ、明治22年町制を施行、同25年県内最初、関東で4番目、全国で41番目に市制を施行し、平成29年には、市制施行125周年を迎えた。 平成16年12月5日には、大胡町・宮城村・粕川村と合併し、21年4月には県内初の中核市へ移行するとともに、5月5日には富士見村と合併し、さらなる飛躍を続けている。		・道の駅赤城の恵(荻窪公園、農畜産物直売所「味菜」、あいのやまの湯) ・道の駅ぐりーんふらわー牧場・大胡(花木農産物直売所「さんぼ道」) ・道の駅ふじみ(風ラインふじみ農産物直売所、富士見温泉ふれあい館)																																																			
【産業・経済】 平成27年国勢調査による産業就業別人口において、第3次産業112,113人(同71.9%)が大きな割合を占め、群馬県の政治・経済・文化の中心都市として、多くの行政機関や金融保険業などのサービス産業が集積している。中心市街地の再生では、官民連携の重要性を十分認識し、最大限に活用していく計画として「前橋市中心市街地活性化基本計画」を策定し、持続的なまちづくりを後押ししていく。また、企業誘致策を拡充するほか、「前橋市中小企業振興基本条例」並びに「前橋市産業振興ビジョン」を指針とし、本市の産業振興と地域経済の継続的な発展を目指す。		【名勝・旧跡】 ・岩神の飛石(国指定天然記念物)・滝沢の不動滝(県指定名勝) ・横室の大カヤ(国指定天然記念物)・前橋城車橋門跡(市指定史跡)																																																			
【観光施設・公共施設等】 ・前橋公園 ・県立赤城公園 ・大室公園(古墳群) ・敷島公園 ・ばら園 ・広瀬川河畔緑地 ・臨江閣 ・蚕糸記念館 ・前橋文学館 ・児童遊園「るなばあく」 ・ヤマダグリーンドーム前橋 ・美術館「アーツ前橋」 ・粕川温泉元気ランド ・カネコ種苗ぐんまフラワーパーク ・馬事公苑 ・赤城温泉郷 ・SUBARUふれあいの森 赤城		【文化財】 ・二子山古墳(総社・天川)(国指定史跡) ・前・中・後二子古墳並びに小古墳(国指定史跡) ・山王廃寺跡(国指定史跡) ・宝塔山古墳(国指定史跡) ・蛇穴山古墳(国指定史跡) ・女堀(平安時代末期の未成用水路、国指定史跡) ・八幡山古墳(国指定史跡) ・上野国山王廃寺塔心柱根巻石(国指定重要文化財) ・阿久沢家住宅(17世紀末の茅葺の古民家、国指定重要文化財)																																																			
【国勢調査人口】		【祭り・イベント等】 ・初市(1月「だるまいち」と称され約400年の歴史がある) ・前橋初市まつり(1月) ・赤城山雪まつり(2月) ・赤城南面千本桜まつり、前橋・渋川シティマラソン(4月) ・ばら園まつり(5月) ・赤城山新緑&つつじウィーク(6月) ・前橋七夕まつり(7月) ・赤城山夏まつり、前橋花火大会、あかぎ大沼・白樺マラソン大会(8月) ・けやき並木フェスタ、まえばしクリテリウム、まえばし赤城山ヒルクライム大会(9月) ・前橋まつり、朔太郎音楽祭、ウインドミルフェスティバル、バラフェスタ(10月)・全国アマチュアちんどん競演会(11月)																																																			
【人口及び有権者数】		【特産品・名物】 ・豚肉料理 ・まえばしtonton汁 ・焼きまんじゅう ・まえばしの水 ・「赤城の恵」認証品 ・ばら ・創作こけし																																																			
<table border="1"> <thead> <tr> <th>区分</th> <th>H17.10.1</th> <th>H22.10.1</th> <th>H27.10.1</th> </tr> </thead> <tbody> <tr> <td rowspan="3">人口</td> <td>男</td> <td>166,507</td> <td>166,043</td> <td>164,136</td> </tr> <tr> <td>女</td> <td>174,397</td> <td>174,248</td> <td>172,018</td> </tr> <tr> <td>計</td> <td>340,904</td> <td>340,291</td> <td>336,154</td> </tr> <tr> <td>世帯数</td> <td>127,179</td> <td>133,322</td> <td>136,900</td> </tr> <tr> <td rowspan="3">構成比</td> <td>15歳未満</td> <td>14.2 %</td> <td>13.6 %</td> <td>12.7 %</td> </tr> <tr> <td>15～64歳</td> <td>65.3 %</td> <td>62.9 %</td> <td>59.6 %</td> </tr> <tr> <td>65歳以上</td> <td>20.5 %</td> <td>23.5 %</td> <td>27.7 %</td> </tr> </tbody> </table>		区分	H17.10.1	H22.10.1	H27.10.1	人口	男	166,507	166,043	164,136	女	174,397	174,248	172,018	計	340,904	340,291	336,154	世帯数	127,179	133,322	136,900	構成比	15歳未満	14.2 %	13.6 %	12.7 %	15～64歳	65.3 %	62.9 %	59.6 %	65歳以上	20.5 %	23.5 %	27.7 %	<table border="1"> <thead> <tr> <th>区分</th> <th>人口</th> <th>有権者</th> </tr> </thead> <tbody> <tr> <td>男</td> <td>165,619</td> <td>136,336</td> </tr> <tr> <td>女</td> <td>172,607</td> <td>144,956</td> </tr> <tr> <td>計</td> <td>338,226</td> <td>281,292</td> </tr> <tr> <td>世帯数</td> <td colspan="2">147,167 世帯</td> </tr> </tbody> </table>			区分	人口	有権者	男	165,619	136,336	女	172,607	144,956	計	338,226	281,292	世帯数	147,167 世帯	
区分	H17.10.1	H22.10.1	H27.10.1																																																		
人口	男	166,507	166,043	164,136																																																	
	女	174,397	174,248	172,018																																																	
	計	340,904	340,291	336,154																																																	
世帯数	127,179	133,322	136,900																																																		
構成比	15歳未満	14.2 %	13.6 %	12.7 %																																																	
	15～64歳	65.3 %	62.9 %	59.6 %																																																	
	65歳以上	20.5 %	23.5 %	27.7 %																																																	
区分	人口	有権者																																																			
男	165,619	136,336																																																			
女	172,607	144,956																																																			
計	338,226	281,292																																																			
世帯数	147,167 世帯																																																				
※人口及び世帯数は、住民基本台帳(H30.1.1現在)に基づく数値である。 有権者は、H30.6.1現在の選挙人名簿登録者数である。																																																					

【平成29年度土地利用の状況】

農地	32.1 %	10,005 ha
宅地	21.9 %	6,823 ha
山林	14.1 %	4,381 ha
その他	31.9 %	9,950 ha

【産業別就業者数】(H27国調)

区分	第1次産業	第2次産業	第3次産業	総数 (分類不能含)
就業者(人)	6,767	37,107	112,113	162,431
構成比(%)	4.3	23.8	71.9	100.0

【普通会計予算規模】(単位:百万円)

年度	当初予算額	増減率
28	147,671	3.2 %
29	145,937	△ 1.2 %
30	143,333	△ 1.8 %

【議会議員】

条例定数 : 38 人	現員数 : 36 人	(H30.6.1現在)
-------------	------------	-------------

【職員数】(H30.4.1現在)

一般行政	教育	消防	公営企業等	合計
1,552 人	388 人	405 人	261 人	2,606 人

【平成29年度の主な施策・事業】(単位:百万円)

六供清掃工場延命化工事	4,429
市街地再開発事業等補助	591
全市域デマンド化推進事業	130
小口資金融資保証料の全額補助	128
ジョブセンターまえばしにおける就職支援	57
中心市街地の空洞化対策	46
地域公共交通網形成計画の策定	20
地域おこし協力隊支援事業	14

【平成30年度の主な施策・事業】(単位:百万円)

認定こども園施設給付事業	4,503
上武道路「道の駅」設置事業	1,174
CCRC(生涯活躍のまち)整備事業	932
放課後児童クラブ運営事業	915
永明公民館整備事業	181
おたふくかぜ・ロタウイルス予防接種助成	35
生活支援体制整備事業	33
病児保育施設整備費補助	33

【特色ある施策・事業等】

- ・病児保育事業運営委託
- ・結婚応援事業補助
- ・保育士等派遣事業補助
- ・成人歯科健康診査
- ・設備投資促進補助
- ・IT導入促進補助
- ・まちなか空洞化対策事業補助
- ・群馬総社駅西口開設等基礎調査
- ・地域公共交通再編実施計画策定事前調査
- ・前橋イングリッシュサポーターの増員
- ・前橋小学校教科指導講師の増員
- ・地域寺子屋事業

【今後の主要課題及び目標等】

「子どもたちの元気な声が聞こえる ずっと住みたい生涯活躍のまち～健康医療都市まえばし～」を理念とする「県都まえばし創生プラン」を着実に推進し、人口減少問題の解決を目指す。

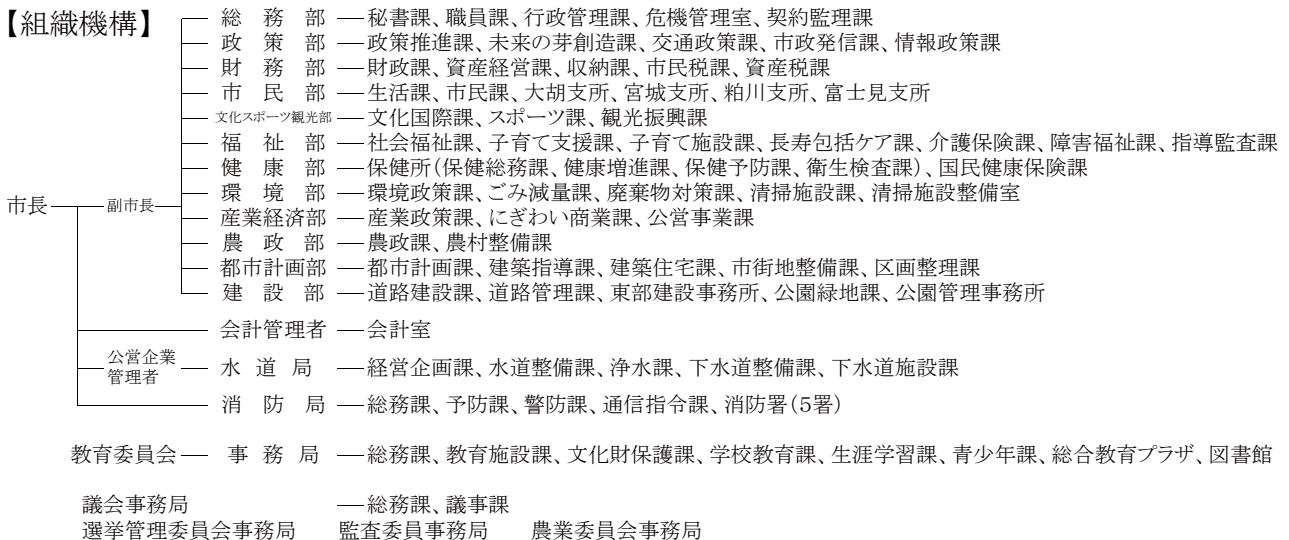
■基本目標

- ①若者の結婚・出産・子育ての希望をかなえる
- ②若者の定着と高齢者の活躍により、地域の活力を維持する

■優先課題

- ①未婚率の上昇
- ②夫婦間の出生数の減少
- ③若者の総数の減少
- ④要介護等認定者率の上昇

【組織機構】



	団体コード:102024 2. 高崎市 <small>たかさきし</small>	〒370-8501 高崎市高松町35番地1		
		TEL 027-321-1111 FAX 027-327-6470	市役所まで:JR高崎駅徒歩8分	
市長 <small>とみおか けんじ</small> 富岡 賢治 第2期 任期 H31.5.1 副市長 兵藤 公保 副市長 齋藤 達也 議長 柄沢 高男 (議員任期H31.4.26)	市制施行日 明治33年4月1日 H P http://www.city.takasaki.gunma.jp/ E-mail kikaku@city.takasaki.lg.jp	面積	459.16 km ²	
		花:サクラ、ハクモクレン 木:ケヤキ、カシ 鳥:ウグイス		

キャッチフレーズ : 「人・もの・情報」が交流するエキサイティングなまち

【市町村のあらまし】

高崎という地名は、1598年に徳川四天王の井伊直政が和田の地へ移り、高崎と改めたことに由来します。また、古代から上毛三山を背景に関東と甲信越を結ぶ交通と産業の中心としてひらけたまちで、現在では関越自動車道、北関東自動車道、上信越自動車道の3本の高速道路と、上越新幹線、北陸新幹線の2本の新幹線、高崎線などのJR在来線5本と私鉄1路線が集中する日本有数の交通拠点都市となっています。加えて、豊かな自然や歴史的に貴重な史跡も数多く有するなど、香り高い文化と快適な都市空間が調和した優れた居住性をもつ都市です。
平成23年4月には全国で41番目の中核市となりました。

【産業・経済】

高崎市は、古くから交通の要衝であったことから商都として発展を続け、近代においては、全国に先駆けた問屋団地や地方卸売市場の整備に取り組んできました。現在では、機械、金属をはじめ食品、化学など高度な産業の集積が進むとともに、平野部から山間地に至る市域の中では、地域の特色を生かした多彩な農産物が生産されており、商・工・農林業の各分野にわたりバランスのとれた産業・経済基盤を有しています。

【観光施設・公共施設等】

- ・群馬の森・白衣大観音・観音山ファミリーパーク
- ・高崎市美術館・高崎市タワー美術館
- ・高崎市山田かまち美術館・高崎市染料植物園
- ・群馬音楽センター・高崎シティギャラリー
- ・高崎サウンド創造スタジオ・倉賀野古商家おもてなし館
- ・高崎市文化会館・箕郷文化会館・新町文化ホール
- ・榛名文化会館・吉井文化会館
- ・かみつけの里博物館・観音山キャンプパークジョイナス
- ・上野国分寺跡・土屋文明記念文学館・日本絹の里
- ・箕郷梅林・榛名梅林
- ・榛名湖温泉ゆうすげ元湯・榛名湖温泉レークサイドゆうすげ
- ・はまゆう山荘・わらび平森林公園キャンプ場
- ・倉淵クラインガルテン相間川温泉「ふれあい館」
- ・道の駅「くらぶち小栗の里」
- ・多胡碑記念館・牛伏山自然公園・牛伏ドリームセンター

【名勝・天然記念物】

- (市名勝) 榛名神社九折岩・鞍掛岩
- (国天然記念物) 榛名神社の矢立スギ
- (県天然記念物) ハクモクレン、萩原の大笠マツ
里見の大ナシ、仁叟寺のカヤ他

【史跡・重要文化財】

- (国特別史跡) 山上碑及び古墳、金井沢碑、多胡碑
- (国史跡) 日高遺跡、観音塚古墳、上野国分寺跡
保渡田古墳群、北谷遺跡、箕輪城跡他
- (国重要文化財) 榛名神社、旧新町紡績所他
- (県史跡) 倉渕村長井石器時代住居跡、上豊岡の茶屋本陣
小栗上野介忠順の墓、しどめ塚、洗心亭
馬庭念流道場及び関係文書他
- (県重要文化財) 旧下田邸書院及び庭園、高崎城乾櫓他

【伝統行事・伝統芸能】

- ・神楽・どんどん焼き・高崎まつり(山車、神輿)・獅子舞

【祭り・イベント等】

- ・高崎映画祭(3・4月)・スプリングフェスティバル、森とオーケストラ、たかさき春まつり、高崎商都博覧会、しんまち桜まつり(4月)・みさと芝桜まつり(4・5月)
- ・吉井どろんこ祭り、高崎バル2018初夏(6月)
- ・箕郷ふるさと夏祭り、吉井ふるさと祇園祭り(7月)
- ・ぐんま「はにわの里」夏まつり、榛名の祭り、高崎まつり、高崎山車まつり、くらぶちの夏祭り、新町ふるさと祭り(8月)
- ・たかさきキッズパーク(9月)・高崎音楽祭(9・10月)
- ・たかさき雷舞フェスティバル、高崎菓子まつり、マーチングフェスティバル、榛名ふるさと祭り、みのわの里きつねの嫁入り、箕輪城まつり、高崎バル2018秋、たかさき能、クラインガルテン収穫祭、かみつけの里古墳祭り、上野国分寺まつり(10月)
- ・高崎えびす講市、キングオブパスタ、高崎ハロウィン、しんまち大道芸まつり、商工祭・神流川合戦、吉井秋まつり(11月)
- ・榛名湖イルミネーションフェスタ(12月)・高崎光のページェント(12・1月)・高崎だるま市(1月)・みさと梅まつり(3月)

【特産品・名物】

- ・高崎だるま・焼まんじゅう・清酒・梅・ハム・焼酎・野菜
- ・きのこ類・果物・高崎うどん・高崎パスタ・高崎ホルモン
- ・国府白菜・国分になじん

【国勢調査人口】

区分		H17.10.1	H22.10.1	H27.10.1
人口	男	179,264	181,667	181,601
	女	185,655	189,635	189,283
	計	364,919	371,302	370,884
世帯数		137,351	147,116	150,180
構成比	15歳未満	14.5 %	14.1 %	13.4 %
	15～64歳	65.9 %	63.1 %	60.1 %
	65歳以上	19.6 %	22.8 %	26.5 %

【人口及び有権者数】

区分	人口	有権者
男	184,379	151,827
女	190,164	158,906
計	374,543	310,733
世帯数		163,019 世帯

※人口及び世帯数は、住民基本台帳(H30.1.1現在)に基づく数値である。
有権者は、H30.6.1現在の選挙人名簿登録者数である。

【平成29年度土地利用の状況】

農地	19.0 %	8,707 ha
宅地	14.1 %	6,454 ha
山林	21.9 %	10,068 ha
その他	45.1 %	20,687 ha

【産業別就業者数】（H27国調）

区分	第1次産業	第2次産業	第3次産業	総数 (分類不能含)
就業者(人)	5,025	47,889	119,159	177,776
構成比(%)	2.9	27.8	69.2	100.0

【普通会計予算規模】（単位:百万円）

年度	当初予算額	増減率
28	162,820	2.4 %
29	168,298	3.4 %
30	168,856	0.3 %

【議会議員】

条例定数 : 38 人	現員数 : 38 人	(H30.5.1現在)
-------------	------------	-------------

【職員数】（H30.4.1現在）

一般行政	教育	消防	公営企業等	合計
1,653 人	477 人	0 人	225 人	2,355 人

【平成29年度の主な施策・事業】（単位:百万円）

高崎ブランド・シティプロモーション事業	48
移住促進資金利子補給	11
くらぶち英語村(仮称)整備事業	374
国際スポーツイベント等開催支援事業	98
高崎文化芸術センター(仮称)・高崎アリーナ企画誘致事業	66
高崎マルシェ等支援事業	150
高崎ブランド推進事業	78
子育てなんでもセンター運営事業	94
シルバー田町運営事業	71
榛名林間学校榛名湖荘運営事業	93

【平成30年度の主な施策・事業】（単位:百万円）

高崎ブランド・シティプロモーション事業	98
移住促進資金利子補給	28
くらぶち英語村運営事業	169
くらぶち子ども天文台整備事業	35
国際スポーツイベント等開催支援	117
障害者支援SOSセンター事業	37
コンビニエンスストアへのAEDの設置	5
貿易振興事業(ジェトロ群馬事務所関連事業)	98
高崎芸術劇場・高崎アリーナ企画誘致事業	120
農業者新規創造活動事業	150

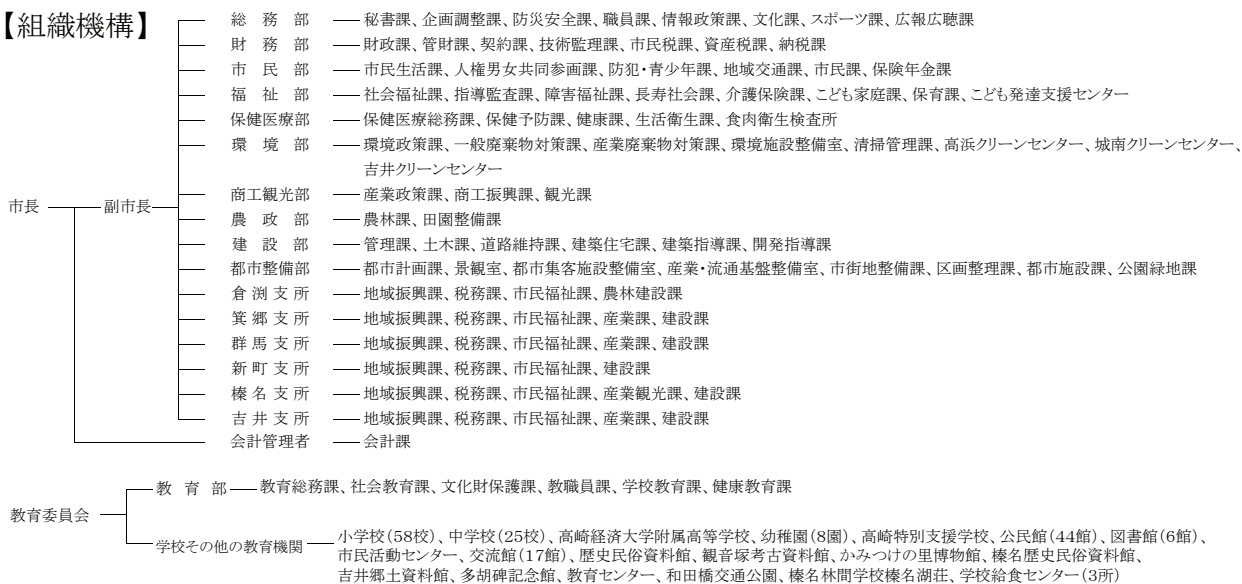
【特色ある施策・事業等】

- ① 生きた英語を学びながら集団生活や自然体験を行う山村留学施設「くらぶち英語村」の運営
- ② 農商工連携事業の支援、ビジネス誘致の積極的な推進、高崎ブランドの効果的な情報発信
- ③ 芸術・文化スポーツ活動、歴史・文化遺産を活かした各種事業の推進

【今後の主要課題及び目標等】

- ① 教育と人づくりの推進
- ② ビジネス誘致・農業支援等による産業の振興
- ③ やさしい眼差しに満ちた市政の推進
- ④ 安心・安全な地域社会づくり
- ⑤ 大勢の人が歩き、賑わう街の創出

【組織機構】





団体コード:102032

3. 桐生市

〒376-8501 桐生市織姫町1番1号

TEL 0277-46-1111

FAX 0277-43-1001

市役所まで:JR桐生駅徒歩10分

市長 かめやま とよふみ 亀山 豊文
第3期 任期 H31.5.1
副市長 鳥井 英雄

市制施行日 大正10年3月1日 面積 274.45 km²

H P <http://www.city.kiryu.lg.jp/>

E-mail koho@city.kiryu.lg.jp

議長 森山 享大 (議員任期H31.5.1)

花:サルビア 木:モクセイ 鳥:一

キャッチフレーズ : 伝統と創造、粋なまち桐生

【市町村のあらまし】

群馬県の東南部に位置し、赤城山や日光連山に囲まれ、桐生川・渡良瀬川の清流が流れる山紫水明のまちで、大正10年(1921年)に市制を施行。その後幾多の市域の変遷を経て、平成17年6月に旧新里村・旧黒保根村と合併した。

古くから「西の西陣、東の桐生」と称され、織物のまちとして発展してきた歴史を物語るように、ノコギリ屋根の織物工場など、歴史的建造物が数多く残されており、平成24年には桐生新町伝統的建造物群保存地区が国の重伝建地区に選定された。

【産業・経済】

繊維関連技術を始め、多種多様なものづくり基盤技術が集積する地域特性を活かすとともに、「産・学・官・金」の地域一体となった連携強化を図りながら、新産業の創出や成長産業の育成、創業促進等に積極的に取り組んでいるほか、工業団地の整備や企業誘致などにも取り組み、「安定したしごと」や「魅力ある雇用」の創出を促進している。

【観光施設・公共施設等】

- ・桐生が岡動物園、遊園地
- ・梅田ふるさとセンター
- ・桐生からくり人形芝居館
- ・桐生観光物産館わたらせ
- ・群馬県立ぐんま昆虫の森
- ・新里町農産物等直売所
- ・道の駅「くろほねやまびこ」
- ・桐生市ふるさと探訪ふれあい館
- ・桐生織物記念館
- ・織物参考館“紫”
- ・大川美術館
- ・カリビアンビーチ
- ・花見ヶ原キャンプ場
- ・利平茶屋森林公園
- ・水沼駅温泉センター
- ・梨木温泉
- ・絹襷記念館
- ・黒保根歴史民俗資料館

【名勝・旧跡】

- ・群馬大学工学部同窓記念会館
- ・桐生柄杓山城跡
- ・新里のサクラソウ群落
- ・桐生川源流林
- ・山上城跡
- ・武井廃寺塔跡
- ・古路瀬溪谷
- ・亀石
- ・イボ石
- ・エボ石

【文化財】

- 国重文 ・青蓮寺の銅造阿弥陀如来及両脇侍立像
- ・彦部家住宅
- ・旧群馬県衛生所(桐生明治館)
- ・山上多重塔 など
- 県重文 ・天満宮社殿
- ・栗生神社本殿 など
- 市重文 ・旧矢野蔵群(有鄰館)
- ・旧模範工場桐生燃糸合資会社事務所棟(絹襷記念館)など
- 登録文化財 ・ノコギリ屋根工場、洋風建築など、主に織物産業に係る近代化遺産

【伝統行事・伝統芸能】

- ・だるま市(1月)
- ・御篝(みかがり)神事(2月)
- ・涌丸(医光寺)のささら舞(獅子舞)(9月下旬～10月上旬)
- ・前田原(十二山神社)の獅子舞(9月下旬～10月上旬)
- ・えびす講(11月)
- ・日限地蔵尊縁日(毎月24日)

【祭り・イベント等】

- ・ニューイヤー駅伝(1月)
- ・桐生広域物産まつり(2月)
- ・桐生市堀マラソン(2月)
- ・桐生八木節まつり(8月)
- ・新里まつり(8月)
- ・くろほね夏まつり(8月)
- ・ファッションウィーク(10月下旬～11月上旬)
- ・天満宮古民具骨董市(毎月第1土曜日)
- ・買場紗綾市(毎月第1土曜日)
- ・桐生楽市(毎月第1土曜日)
- ・からくり人形芝居上演(毎月第1・第3土曜日)

【特産品・名物】

- ・桐生織物
- ・アジサイ
- ・うどん
- ・ひもかわ
- ・ぶどう
- ・キュウリ
- ・しいたけ
- ・マイタケ
- ・ソースカツ丼

【国勢調査人口】

区分	H17.10.1	H22.10.1	H27.10.1	
人口	男	61,796	58,765	55,327
	女	66,241	62,939	59,387
	計	128,037	121,704	114,714
世帯数	46,609	46,688	46,034	
構成比	15歳未満	12.7 %	11.8 %	10.5 %
	15～64歳	62.7 %	59.7 %	56.2 %
	65歳以上	24.5 %	28.5 %	33.3 %

【人口及び有権者数】

区分	人口	有権者
男	54,789	46,571
女	58,956	50,853
計	113,745	97,424
世帯数	50,020 世帯	

※人口及び世帯数は、住民基本台帳(H30.1.1現在)に基づく数値である。
有権者は、H30.6.1現在の選挙人名簿登録者数である。

【平成29年度土地利用の状況】

農地	7.1 %	1,949 ha
宅地	9.2 %	2,525 ha
山林	27.4 %	7,532 ha
その他	56.3 %	15,439 ha

【産業別就業者数】(H27国調)

区分	第1次産業	第2次産業	第3次産業	総数 (分類不能含)
就業者(人)	1,321	19,384	33,209	55,552
構成比(%)	2.5	36.0	61.6	100.0

【普通会計予算規模】(単位:百万円)

年度	当初予算額	増減率
28	45,751	△1.5 %
29	44,800	△2.1 %
30	44,827	0.1 %

【議会議員】

条例定数 : 22 人	現員数 : 22 人	(H30.5.1現在)
-------------	------------	-------------

【職員数】(H30.4.1現在)

一般行政	教育	消防	公営企業等	合計
568 人	199 人	218 人	105 人	1,090 人

【平成29年度の主な施策・事業】(単位:百万円)

桐生武井西工業団地周辺道路の整備	204
創業者創出事業	21
小規模ビジネス支援事業	4
シティブランディング事業	1
きりゅう暮らし応援事業	345
がん検診の充実	115
新桐生駅周辺整備	282
母乳外来助成	1
不妊治療助成・不育症治療助成	7

【平成30年度の主な施策・事業】(単位:百万円)

企業立地促進助成金(用地取得助成)	20
複合木材市場整備支援	53
黒保根町水沼定住促進住宅整備	114
桐生新町重伝建地区保全整備	36
きりゅう暮らし応援事業	280
市民体育館整備	427
陸上競技場整備	42
「子ども家庭総合支援拠点」の整備	7
放課後児童クラブの充実	218
学校給食中央共同調理場整備	16

【特色ある施策・事業等】

○人口減少対策事業

【住宅】きりゅう暮らし応援事業(住宅取得応援助成、住宅リフォーム助成、空き家利活用助成、空き家除去助成)

【雇用】企業立地促進助成金(用地取得助成)、複合木材市場整備支援

【子育て】「子ども家庭総合支援拠点」の整備

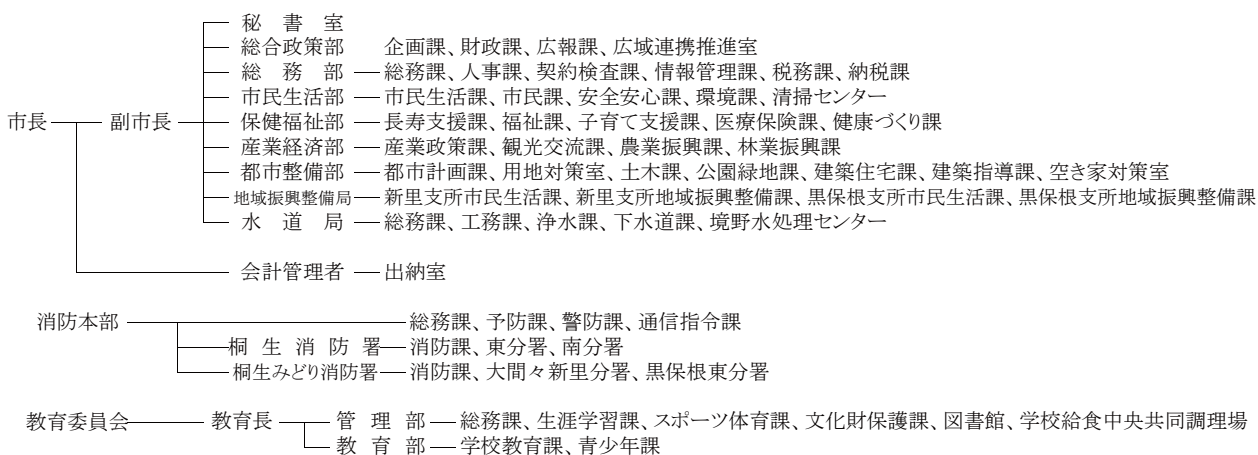
【教育】黒保根町国際理解推進事業(英会話指導)産学民官連携教育プログラム「未来創生塾」の支援群馬大学との連携による「サイエンスドクター事業」中学生海外派遣事業

【今後の主要課題及び目標等】

○桐生市まち・ひと・しごと創生総合戦略の推進

1. 地域の資源を活用した魅力ある雇用の創出
2. 移住・定住の促進と交流人口の拡大
3. 結婚・妊娠・出産・子育ての切れ目のない支援と子育て環境の整備
4. 広域的な視点かつ将来を見据えた、地域の特徴に応じたまちづくり

【組織機構】





団体コード:102041

4. 伊勢崎市

〒372-8501 伊勢崎市今泉町二丁目410番地

TEL 0270-24-5111

FAX 0270-23-9800

市役所まで:JR両毛線伊勢崎駅からタクシーで10分。東武伊勢崎線新伊勢崎駅から徒歩10分。JR高崎線本駅からタクシーで20分。上越新幹線本庄早稲田駅からタクシーで25分

市長 **五十嵐 清隆**
第3期 任期 H33.1.22
副市長 **吉田 文雄**

市制施行日 平成17年1月1日 面積 139.44 km²

H P <http://www.city.isesaki.lg.jp/>
E-mail kikaku@city.isesaki.lg.jp

議長 **鈴木 良尚** (議員任期H34.4.30)

花:ツツジ、サルビア 木:マツ 鳥:一
キク、スイセン

キャッチフレーズ : 夢ふくらみ 安心して暮らせる 元気都市 いせさき

【市町村のあらまし】

県の東南部に位置し、市の北部に一部丘陵地があるほか、ほぼ平坦地である。市の南部には利根川が流れ、その支流である広瀬川、粕川、早川などの河川や池沼がある。道路交通網では、北部を横断する北関東自動車道、国道50号、また、市の東北部を通過する国道17号(上武道路)や南部を横断する国道354号、中央部を縦断する国道462号などが整備されており、さらに、鉄道網では、JR両毛線、東武伊勢崎線が結節する交流拠点として更なる発展が期待されている。

平成17年1月1日に、伊勢崎市、赤堀町、東村、境町の1市2町1村が新設合併し、20万を超える人口を有する「伊勢崎市」が誕生し、平成19年4月1日には特例市へ移行した。

また、平成26年6月には本市境島村の国史跡「田島弥平旧宅」を構成資産とする「富岡製糸場と絹産業遺産群」が世界文化遺産に登録された。

【産業・経済】

古くから織物の里として栄え、「伊勢崎銘仙」の産地、養蚕の中心地として全国に知られてきた。近年は、業務用機器、輸送用機器を中心とする工業都市へと姿を変え、特に工業団地の造成による企業誘致や、市西部地域や東部地域への大規模小売業集積などの広域的な商業核の形成、都市近郊型農業の進展等、県内有数の産業都市として着実な発展を遂げている。

【観光施設・公共施設等】

田島弥平旧宅(世界文化遺産)、華蔵寺公園遊園地、華蔵寺公園、いせさき市民のもり公園、波志江沼環境ふれあい公園、子供のもり公園伊勢崎、ラブリバー親水公園うぬき、西部公園、あずま総合運動公園、赤堀せせらぎ公園、境ふれあいパーク、八斗島ちびっこ広場、利根川水辺プラザ公園、境赤レンガ倉庫

【名勝・旧跡】

田島弥平旧宅(世界文化遺産・国史跡)、上野国佐位郡正倉跡、女堀、十三宝塚遺跡(以上国史跡)、華蔵寺のキンモクセイ(国天然記念物)、連取のマツ、境高校のトウカエデ(以上県天然記念物)、金井島洲と一族の墓(県史跡)、権現山遺跡、お富士山古墳、旧日光例幣使道、一ノ関古墳、鶴巻古墳(以上市史跡)、上植木廃寺、原之城遺跡(以上重要遺跡)

【文化財】

相川考古館の埴輪(国重文)、お富士山古墳所在長持形石棺(県重文)、千本木龍頭神舞(県重要無形民俗文化財)、黒羽根内科医院旧館「いせさき明治館」、旧時報鐘楼、旧森村家住宅(以上市重文)、小茂田家住宅、日本基督教団島村教会教会堂・島村めぐみ保育園舎(国登録有形文化財)

【伝統行事・伝統芸能】

小泉稻荷神社大祭、稻含様(大般若経転読)、平塚赤城神社のお川入れ神事、水神宮祭(水難者供養)、千本木神社秋祭り(龍頭神舞)、秋葉神社奉納相撲、子育て鬼子母神祭り(子育て祈願)、大酉の市、倭文神社の田遊び、国定赤城神社例大祭(獅子舞)、大国神社秋祭り(獅子舞)

【祭り・イベント等】

いせさき初市(だるま市)、いせさき七夕まつり、いせさきまつり、いせさき花火大会、いせさきイルミネーション、いせさき銘仙の日、境ふるさとまつり、赤堀夏まつり、あずま夏まつり、華蔵寺公園花まつり、赤堀花しょうぶ園まつり、あかぼり蓮園まつり、あかぼり小菊の里まつり、島村渡船フェスタ、粕川の鯉のぼり、ミスひまわりコンテスト、いせさき産業祭、いせさき燈華会、小泉コスモスまつり、農業まつり

【特産品・名物】

伊勢崎緋(国伝統的工芸品指定)、焼き饅頭、もんじゃ焼き、おつきりこみ、下植木ねぎ、ごぼう「甘久郎」・「京香」、はくさい「十兵衛」、とうもろこし「シルキーNO19」、いちご「美麗」、トマト「ジュリア」、えだまめ「はた織りこまち」、米「ミルキー・シェリー」ミニトマト「CAREN」、根三つ葉「紗雪」、ナス「青葉月」、赤ネギ「茜丸」

【国勢調査人口】

区分	H17.10.1	H22.10.1	H27.10.1	
人口	男	101,019	103,210	104,234
	女	101,428	104,011	104,580
	計	202,447	207,221	208,814
世帯数	71,282	76,527	80,110	
構成比	15歳未満	15.9 %	15.4 %	14.3 %
	15～64歳	66.0 %	64.2 %	62.0 %
	65歳以上	18.1 %	20.4 %	23.8 %

【人口及び有権者数】

区分	人口	有権者
男	106,814	83,442
女	106,151	84,005
計	212,965	167,447
世帯数	88,087 世帯	
※人口及び世帯数は、住民基本台帳(H30.1.1現在)に基づく数値である。 有権者は、H30.6.1現在の選挙人名簿登録者数である。		

【平成29年度土地利用の状況】

農地	36.8 %	5,138 ha
宅地	32.4 %	4,515 ha
山林	0.0 %	2 ha
その他	30.8 %	4,289 ha

【産業別就業者数】(H27国調)

区分	第1次産業	第2次産業	第3次産業	総数 (分類不能含)
就業者(人)	3,951	35,843	58,336	102,160
構成比(%)	4.0	36.5	59.4	100.0

【普通会計予算規模】 (単位:百万円)

年度	当初予算額	増減率
28	74,686	0.6 %
29	74,097	△ 0.8 %
30	77,375	4.4 %

【議会議員】

条例定数 : 30 人 現員数 : 30 人 (H30.5.1現在)

【職員数】 (H30.4.1現在)

一般行政	教育	消防	公営企業等	合計
929 人	299 人	259 人	981 人	2,468 人

【平成29年度の主な施策・事業】 (単位:百万円)

5歳児健康診査の実施	5
放課後児童クラブの増設	51
障害者センターの開所	10
高性能MRI等機械器具の整備	424
中央手術室増改築整備	150
第4期最終処分場の整備	1,023
宮郷公民館整備事業	200
文化会館整備事業	140

【平成30年度の主な施策・事業】 (単位:百万円)

放課後児童支援員の処遇改善	45
伊勢崎市デイサービスセンターの建設	64
創業促進サポート補助金	10
境赤レンガ倉庫の開所	13
LED防犯灯の整備	35
学校給食調理場の整備	2,357
英語教育の充実	7
コミュニティバス運行事業	145

【特色ある施策・事業等】

まちづくり重点プログラム

- 1.安心・安全プログラム
- 2.若者夢支援プログラム
- 3.健康支援プログラム
- 4.都市の元気向上プログラム
- 5.いせさきらしき創造・発信プログラム

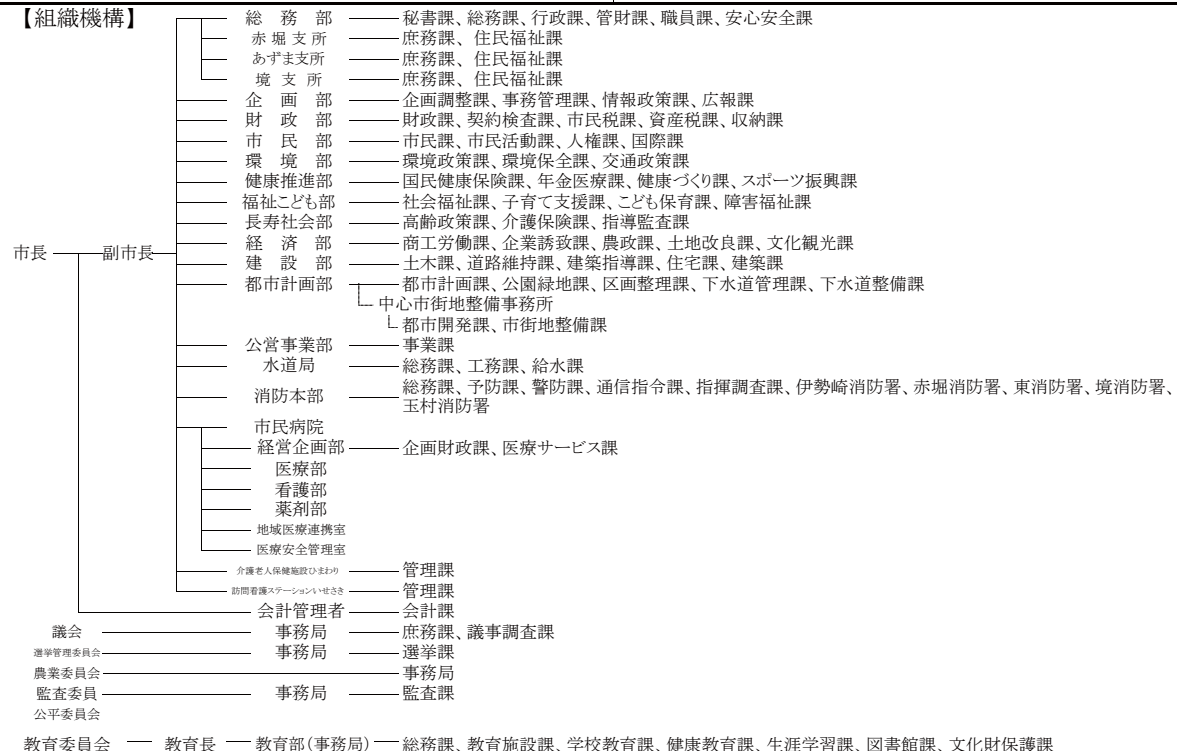
これらを着実に推進することにより、住みやすいまちとして本市に多くの市民が定住し続けるとともに、若者の移住を促進して定住人口の増加を図り、活力ある元気な都市を目指します。


【今後の主要課題及び目標等】

平成27年度からスタートした第2次伊勢崎市総合計画において、「夢ふくらみ 安心して暮らせる 元気都市 いせさき」を将来都市像とし、その実現に向けて、まちづくりの基本となる考え方を「まちづくりの理念」として、以下の3点を定めました。

- ・市民の暮らし最優先のまちづくり
- ・夢・希望・感動あふれるまちづくり
- ・地域の特性と資源を活用したまちづくり

【組織機構】



	団体コード:102059 5. 太田市	〒373-8718 太田市浜町2番35号	
		TEL 0276-47-1111 FAX 0276-47-1888	市役所まで:東武太田駅徒歩10分
市長 清水 聖義 第4期 任期 H33.4.16 副市長 木村 正一	市制施行日 平成17年3月28日 H P http://www.city.ota.gunma.jp/ E-mail 005200@mx.city.ota.gunma.jp	面積	175.54 km ²
議長 石倉 稔 (議員任期H31.4.25)	花:キク、サルビア、ツツジ、シュンラン シンボル木:マツ 木:モクセイ、カエデ、イチョウ		

キャッチフレーズ : 人と自然にやさしく、品格のあるまち太田

【市町村のあらまし】

平成17年3月28日、太田市、尾島町、新田町及び藪塚本町の1市3町が新設合併して新「太田市」が誕生し、現在に至っている。

本市は、群馬県東部の東経139°、北緯36°、東京から北西へ約86kmに位置し、北側は桐生市・みどり市、南側は埼玉県熊谷市・深谷市、東側は大泉町・邑楽町・栃木県足利市、西側は伊勢崎市に面している。北には渡良瀬川、南には利根川が流れ、標高239.0mの金山と、八王子丘陵が北西部を走るほかはおおむね平坦地で、その標高は30m～110mの平坦部となっている。

【産業・経済】

太田市の工業は、輸送機器産業を中心に形成されており、製造品出荷額等は北関東1位を誇る。農業は県内有数の農業産出額を誇り、そのうち大和芋、小玉スイカ、ほうれん草、ねぎの生産量が多い。また、モロヘイヤ、すいか、ほうれん草、ねぎ、大和芋の作付面積は県内1位。年間商品販売額についても高い数値を示し、バランスのとれた産業形態となっている。今後は、大規模工業団地造成による優良企業の誘致や既存工業団地拡充による市内企業の成長により、産業・経済においてさらなる発展が見込まれる。

【観光施設・公共施設等】

金山、大光院、八王子山公園(芝桜・イルミネーション)、太田市エコハウス、ぐんまこどもの国、歴史公園(長楽寺・世良田東照宮・新田荘歴史資料館)、縁切寺満徳寺資料館、史跡金山城跡ガイダンス施設、太田市金山地域交流センター、やぶ塚温泉、ジャパンスネークセンター、三日月村、群馬県立東毛少年自然の家、吉沢ゆりの里

【名勝・旧跡】

丸山薬師カタクリ群生地、冠稲荷のボケ、大慶寺のぼたん、反町館跡の桜、藤、矢止の松、冠掛の松、藪塚石切場跡、やぶ塚温泉つつじ山、勝負沼

【文化財】

天神山古墳、女体山古墳、上野国新田郡庁跡、新田荘遺跡、長楽寺宝塔、金山城跡、東照宮(本殿、唐門、拝殿)附鉄燈籠・棟札他、高山彦九郎宅跡附遺髪塚、旧中島家住宅

【伝統行事・伝統芸能】

龍舞賀茂神社萬燈、沖之郷祇園囃子(山車)、獅子舞(新井・東矢島・細谷・堀口・阿久津・赤堀)、除魔神事、御新始式、尾島祇園、世良田祇園、鐺矢祭、小金井太々神楽、木崎音頭、大原祭り囃子、神楽、風邪の神送り

【祭り・イベント等】

芝桜まつり、八瀬川桜まつり、尾島ねぶたまつり、関東山野草展、太田市民さつき祭、やぶ塚かかし祭り、関東菊花大会、太田スポーツ・レクリエーション祭、RC航空ページェント、産業環境フェスティバル、おおたイルミネーション、上州太田七福神めぐり

【特産品・名物】

いちご、菊、地酒、焼きまんじゅう、ソーセージ、大和芋、ねぎ、ごぼう、ほうれん草、ブリックスナイン(フルーツトマト)、新田牛、乳製品、小玉スイカ、漬物、やきそば

【国勢調査人口】

区分		H17.10.1	H22.10.1	H27.10.1
人口	男	107,556	109,204	111,610
	女	105,743	107,261	108,197
	計	213,299	216,465	219,807
世帯数		77,681	81,437	86,267
構成比	15歳未満	15.3 %	15.3 %	14.6 %
	15～64歳	67.5 %	64.4 %	61.0 %
	65歳以上	17.1 %	20.3 %	24.4 %

【人口及び有権者数】

区分	人口	有権者
男	114,363	89,910
女	110,211	87,532
計	224,574	177,442
世帯数		95,007 世帯

※人口及び世帯数は、住民基本台帳(H30.1.1現在)に基づく数値である。

有権者は、H30.6.1現在の選挙人名簿登録者数である。

【平成29年度土地利用の状況】

農地	40.4 %	7,095 ha
宅地	29.6 %	5,204 ha
山林	4.0 %	709 ha
その他	25.9 %	4,546 ha

【産業別就業者数】(H27国調)

区分	第1次産業	第2次産業	第3次産業	総数 (分類不能含)
就業者(人)	3,930	40,765	57,225	105,433
構成比(%)	3.9	40.0	56.1	100.0

【普通会計予算規模】(単位:百万円)

年度	当初予算額	増減率
28	79,380	△6.3 %
29	78,100	△1.6 %
30	79,300	1.5 %

【議会議員】

条例定数 : 30 人	現員数 : 30 人	(H30.5.1現在)
-------------	------------	-------------

【職員数】(H30.4.1現在)

一般行政	教育	消防	公営企業等	合計
721 人	290 人	337 人	69 人	1,417 人

【平成29年度の主な施策・事業】(単位:百万円)

運動公園野球場建設事業	1,436
民間児童福祉施設整備費補助金	537
都市計画道路整備事業	530
市営住宅建設事業(鳥之郷第3期建設工事等)	408
第3子以降子育て支援事業(保育料減免等含む)	343
第2子子育て支援事業(給食費助成)	227
住宅リフォーム支援事業	200
運動公園陸上競技場建設事業	191
こどもプラッツ推進事業	100

【平成30年度の主な施策・事業】(単位:百万円)

民間児童福祉施設整備費補助金	584
運動公園陸上競技場建設事業	520
広域一般廃棄物処理施設整備事業(新焼却炉建設費)	513
都市計画道路整備事業(西部幹線、東部幹線、無電柱化推進事業)	417
第3子以降子育て支援事業(保育料減免等含む)	370
住宅リフォーム支援事業	100
義務教育学校推進事業	70
市営路線バス再編事業	54
LED照明器具設置報奨金	50

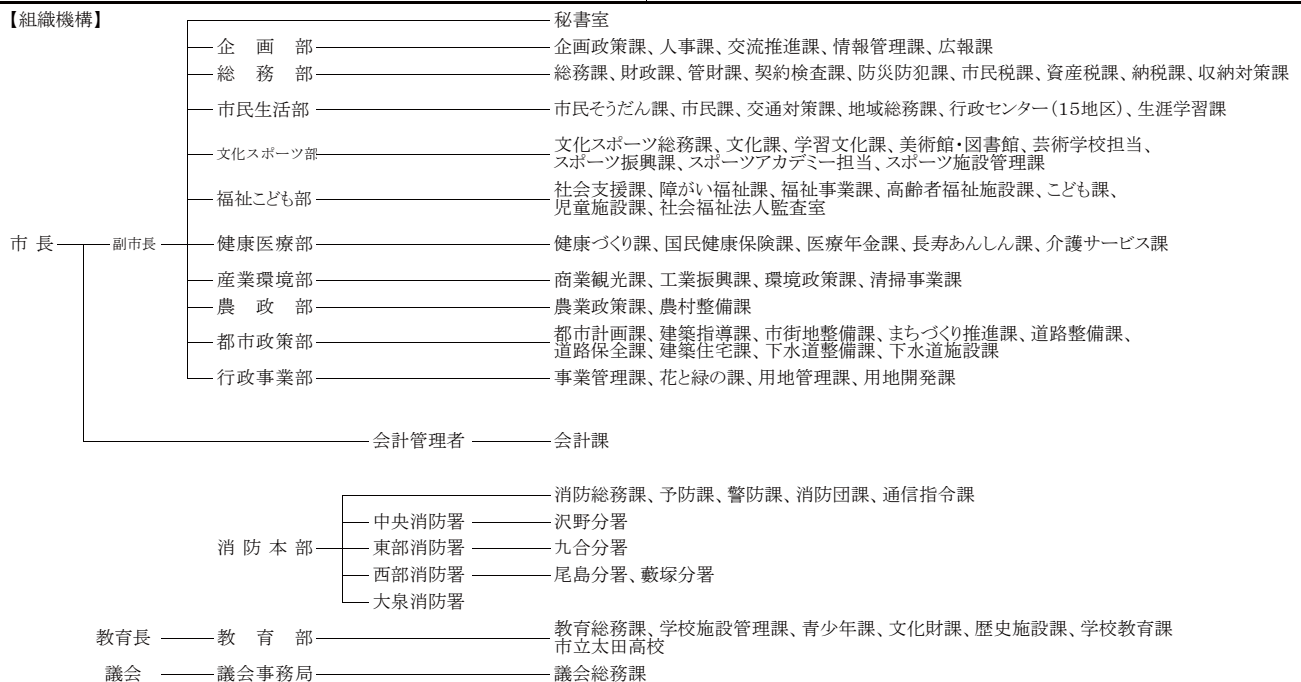
【特色ある施策・事業等】

- ・太田市マネジメントシステムの推進(ISO9001、行政評価、バランスシート)
- ・ICT教育機器整備事業
- ・高齢者ふれあい推進事業
- ・第2子以降給食費助成事業
- ・こどもプラッツ推進事業
- ・にいたやまグローバル人材育成事業
- ・おおたシティプロモーション事業
- ・1%まちづくり事業
- ・ふるさと応援寄附金事業

【今後の主要課題及び目標等】

- ・第2次太田市総合計画に基づく施策の推進
- ・太田市人口ビジョン及び総合戦略に基づく施策の推進
- ・第2次太田市環境基本計画に基づく施策の推進
- ・連携中枢都市を核とする新たな広域連携の推進
- ・公共施設等総合管理計画に基づく計画的な施設の管理
- ・有害鳥獣対策事業の推進

【組織機構】



	団体コード:102067 6. 沼田市	〒378-8501 沼田市西倉内町780番地	
		TEL 0278-23-2111 FAX 0278-24-5179	市役所まで:JR沼田駅徒歩15分
市長 <small>よこやま こういち</small> 横山 公一 第2期 任期:H34.5.9 副市長 五十嵐 靖男	市制施行日 昭和29年4月1日	面積 443.46 km ²	
	H P http://www.city.numata.gunma.jp/ E-mail numatacity@city.numata.lg.jp		
議長 星野 稔 (議員任期H31.4.29)	花:ききょう 木:さくら 鳥:—		

キャッチフレーズ : 『森林文化都市』、『こころ豊かに暮らし、しあわせを実感できるまち 沼田』

【市町村のあらまし】

群馬県の北部に位置し、皇海山・赤城山・武尊山など日本百名山に挙げられる山々に四方を囲まれ、東西に長く、標高は250メートルから2,000メートル余りに及ぶ起伏に富んだ地形で、総面積443.46平方キロメートルの自然豊かなまちである。市街地は、市域を南北に貫流する利根川とその支流の片品川・薄根川により形成された日本有数の河岸段丘上に広がっている。

首都圏とのアクセスは、昭和57年に上越新幹線が、昭和60年に関越自動車道新潟線が開通して飛躍的に向上した。

【産業・経済】

農業は、レタス、大根、とうもろこし、トマト、えだまめ等の野菜栽培とりんご・ぶどう・さくらんぼ・ブルーベリー・プラム・ブルーベリー等の果樹栽培が盛んで、季節にはたくさんの観光客が来沼する。

工業は、豊かな森林資源を生かして木工製品(桐下駄・湯呑み・茶箆笥など)などが作られている。

【観光施設・公共施設等】

- ・玉原高原(ブナ林、水芭蕉、ラベンダーパーク、スキー)
- ・迦葉山弥勒寺(天狗面)
- ・沼田公園(さくら、季節の花)
- ・運動公園(陸上競技場、野球場、市民プール)
- ・老神温泉
- ・しゃくなげの湯
- ・望郷の湯

【名勝・旧跡】

- ・沼田城址
- ・奈良古墳群
- ・玉原高原
- ・迦葉山
- ・吹割の滝

【文化財】

- ・旧生方家住宅(国指定重文)
- ・城鐘(県指定重文)
- ・旧沼田貯蓄銀行(県指定重文)
- ・薄根の太くわ(国指定天然記念物)
- ・発知のヒガンザクラ(県指定天然記念物)
- ・高平の書院(県指定重文)

【伝統行事・伝統芸能】

- ・沼須人形芝居(砥石神社)
- ・茅の輪くぐり(須賀神社)
- ・薄根太々神楽
- ・沼田祇園囃子
- ・生枝の獅子舞
- ・平出歌舞伎

【祭り・イベント等】

- ・桜まつり(4月)(沼田公園)
- ・わらべフェスタ・柳波まつり(4月)(市街地)
- ・老神温泉大蛇まつり(5月)
- ・白沢ふるさとまつり(7月)
- ・沼田まつり(8月)(市街地)

【特産品・名物】

- ・りんご、ぶどう、さくらんぼ
- ・木製品

【国勢調査人口】

区 分		H17.10.1	H22.10.1	H27.10.1
人 口	男	25,727	24,732	23,489
	女	27,450	26,533	25,187
	計	53,177	51,265	48,676
世 帯 数		18,906	19,148	19,178
構 成 比	15歳未満	14.5 %	13.5 %	12.1 %
	15～64歳	61.1 %	59.5 %	57.3 %
	65歳以上	24.3 %	27.0 %	30.6 %

【人口及び有権者数】

区 分	人 口	有 権 者
男	23,892	20,060
女	25,120	21,407
計	49,012	41,467
世 帯 数		20,525 世 帯

※人口及び世帯数は、住民基本台帳(H30.1.1現在)に基づく数値である。
有権者は、H30.6.1現在の選挙人名簿登録者数である。

【平成29年度土地利用の状況】

農地	9.8 %	4,336 ha
宅地	2.5 %	1,124 ha
山林	36.0 %	15,961 ha
その他	51.7 %	22,926 ha

【産業別就業者数】(H27国調)

区分	第1次産業	第2次産業	第3次産業	総数 (分類不能含)
就業者(人)	2,951	6,037	15,137	24,516
構成比(%)	12.2	25.0	62.7	100.0

【普通会計予算規模】(単位:百万円)

年度	当初予算額	増減率
28	21,909	2.1 %
29	23,554	7.5 %
30	26,006	10.4 %

【議会議員】

条例定数 : 20 人	現員数 : 20 人	(H30.5.1現在)
-------------	------------	-------------

【職員数】(H30.4.1現在)

一般行政	教育	消防	公営企業等	合計
300 人	71 人	0 人	40 人	411 人

【平成29年度の主な施策・事業】(単位:百万円)

地域介護・福祉空間整備等補助事業	198
ごみ減量化対策事業	119
利根小学校校舎建築事業	466
庁舎等複合施設整備事業	1,969
市営住宅長寿命化改善事業	135
鳥獣対策事業	42
企業誘致推進事業	317
地域活動支援センター事業	55
放課後児童健全育成事業	110
移住促進対策事業	4

【平成30年度の主な施策・事業】(単位:百万円)

新庁舎議場等システム整備事業	38
(仮称)利南運動広場整備事業	805
庁舎等複合施設整備事業	3,377
沼田都市計画マスタープラン策定事業	5
3・3・1環状線(栄町工区)事業	139
鳥獣対策事業	52
創業支援事業	16
都市公園整備事業	58
生涯学習推進事業	70
沼田城遺跡発掘調査事業	14

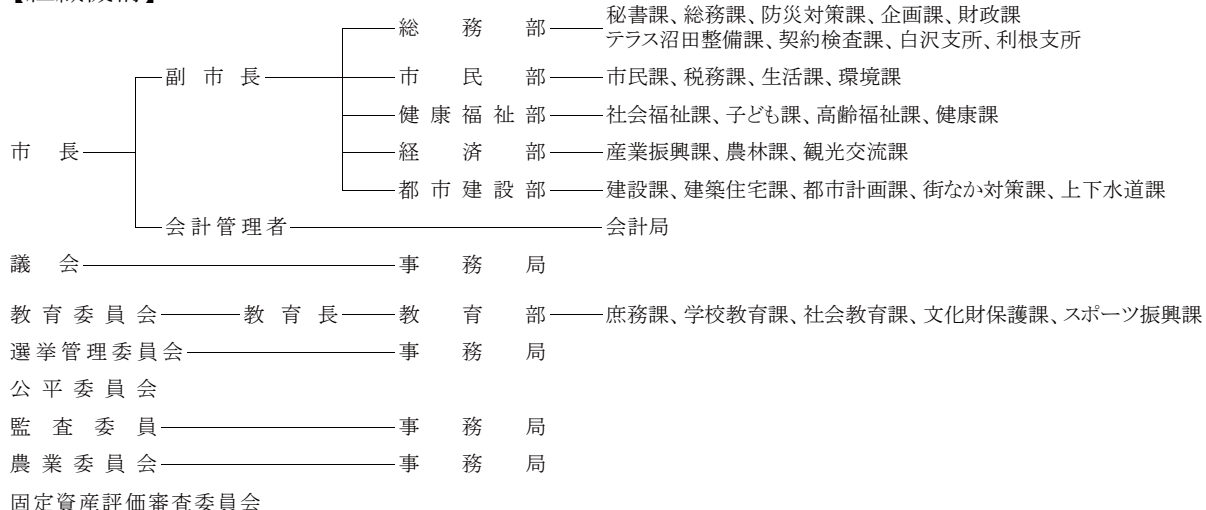
【特色ある施策・事業等】

- ①スマートウェルネス推進事業
- ②不育症治療費助成事業
- ③自然エネルギー利用推進事業
- ④給食センター整備事業
- ⑤歴史資料館設置事業
- ⑥事前合宿推進事業
- ⑦乗合バス再編事業
- ⑧海外販路促進事業
- ⑨子育てを応援する職場づくり支援事業
- ⑩市民構想会議運営事業

【今後の主要課題及び目標等】

- ①ふれ合いと支え合いの健やかなまちづくり
- ②人と自然にやさしい持続可能なまちづくり
- ③未来を担うたくましいひとづくり・まちづくり
- ④歴史・文化が息づく自然ゆたかなまちづくり
- ⑤ブランド力と交流による元気創生のまちづくり
- ⑥市民協働のまちづくり

【組織機構】





団体コード:102075

7. 館林市

〒374-8501 館林市城町1番1号

TEL 0276-72-4111

市役所まで:

FAX 0276-72-3297

東武伊勢崎線館林駅徒歩15分

市長 須藤 和臣
第1期 任期 H33.4.1
副市長 小山 定男

市制施行日 昭和29年4月1日 面積 60.97 km²

H P <http://www.city.tatebayashi.gunma.jp/>
E-mail info@city.tatebayashi.gunma.jp

議長 河野 哲雄 (議員任期H30.9.30)

花:ヤマツツジ 木:クロマツ 鳥:カルガモ

キャッチフレーズ : 水と緑と人が輝く共創都市たてばやし

【市町村のあらまし】

館林は、「鶴舞う形」といわれる群馬県の南東部、ちょうど鶴の頭の部分にあたり、関東地方のほぼ中央に位置している。市域の北部は渡良瀬川をへだてて、栃木県佐野市、東部は群馬県板倉町、南部は明和町に接しており、西部は邑楽町及び千代田町に接している。県都前橋市へは約50キロメートルと遠隔にあるが、首都東京からは約70キロメートル圏域に含まれ、東武伊勢崎線や東北自動車道により約1時間で直結している。また、利根川・渡良瀬川の2大流域にあり、城沼・多々良沼・近藤沼に代表される大小の沼が点在し、低湿地帯の特色を示している。

【産業・経済】

農業分野では、主要作物であるキュウリ、ナス、トマト、ゴーヤ等の野菜類と米麦、畜産という複合経営を主体とした都市型農業経営により、高生産性の農業経営が営まれている。商業分野では、商店街による下町夜市やかごめ六斎市がにぎわいを創出するとともに、「麺のまち・うどんの里」のイメージアップとして「麺-1グランプリ」の開催や、日本有数の暑さを活用した「激辛・激甘・激冷グルメ総選挙」など話題の多い「熱い」まちである。工業分野では、食料品製造業が集積し、製造品出荷額等の約40%を食料品が占めている。また、工業団地については、交通アクセスに優れ、地震や台風などの自然災害が少ないなど、企業立地の好位置であることから在庫のない状態にあり、新たな工業団地の開発を計画し産業振興と地域経済の更なる活性化を目指すものとしている。

【観光施設・公共施設等】

- ・つつじが岡公園・つつじが岡ふれあいセンター
- ・向井千秋記念子ども科学館

- ・館林市立資料館
- ・製粉ミュージアム
- ・田山花袋記念文学館
- ・茂林寺、茂林寺沼湿原
- ・東武トレジャーガーデン
- ・県立館林美術館
- ・多々良沼公園(白鳥飛来地)

【名勝・旧跡】

- ・国指定名勝 躑躅ヶ岡(ツツジ)

【文化財】

榊原康政の墓附同画像、大谷休泊の墓
館林城鐘、不動まんだら板碑
茂林寺沼及び低地湿原等指定文化財 45件
分福酒造店舗、正田醤油正田記念館等国登録有形文化財 8件

【伝統行事・伝統芸能】

大島岡里神代神楽、羽附のささら、上三林のささら
木戸のささら、初山まつり

【祭り・イベント等】

初市、さくらまつり、こいのぼりの里まつり、つつじまつり、ふるさとづくり市民フェスティバル、花と緑のフェスティバル、花菖蒲園イベント、夏の城沼花ハスマつり、館林まつり、手筒花火大会、七夕まつり、市民のつどい、麺-1グランプリ、産業祭、激辛・激甘・激冷グルメ総選挙

【特産品・名物】

キュウリ、ナス、トマト、ゴーヤ、イチゴ、麦製品、うどん、大根そば

【国勢調査人口】

区分		H17.10.1	H22.10.1	H27.10.1
人口	男	39,491	39,238	38,266
	女	39,963	39,370	38,401
	計	79,454	78,608	76,667
世帯数		28,903	29,581	30,219
構成比	15歳未満	14.7 %	14.1 %	12.8 %
	15～64歳	66.1 %	63.4 %	60.2 %
	65歳以上	19.2 %	22.5 %	27.1 %

【人口及び有権者数】

区分	人口	有権者
男	38,345	31,553
女	38,276	31,711
計	76,621	63,264
世帯数		32,678 世帯

※人口及び世帯数は、住民基本台帳(H30.1.1現在)に基づく数値である。
有権者は、H30.6.1現在の選挙人名簿登録者数である。

【平成29年度土地利用の状況】

農地	45.2 %	2,756 ha
宅地	28.1 %	1,716 ha
山林	3.1 %	188 ha
その他	23.6 %	1,436 ha

【産業別就業者数】(H27国調)

区分	第1次産業	第2次産業	第3次産業	総数 (分類不能含)
就業者(人)	1,541	12,790	21,401	36,491
構成比(%)	4.3	35.8	59.9	100.0

【普通会計予算規模】(単位:百万円)

年度	当初予算額	増減率
28	27,988	2.7 %
29	27,586	△ 1.4 %
30	28,125	2.0 %

【議会議員】

条例定数 : 20 人 現員数 : 17 人 (H30.5.1現在)

【職員数】(H30.4.1現在)

一般行政	教育	消防	公営企業等	合計
450 人	123 人	0 人	48 人	621 人

【平成29年度の主な施策・事業】(単位:百万円)

商業金融対策	1,198
予防接種事業	230
発達障がい者支援事業	13
土地区画整理事業(西部第一南・中地区、西部第二)	653
街路事業(東部環状線ほか)	730
地球温暖化対策事業	14
文化会館運営	281
広域防災拠点整備事業	160
子どものための教育・保育施設運営	814
生活習慣病予防事業	116

【平成30年度の主な施策・事業】(単位:百万円)

商業金融対策	1,157
予防接種事業	227
発達障がい者支援事業	13
土地区画整理事業(西部第一南・中地区、西部第二)	562
街路事業(東部環状線ほか)	756
三野谷公民館改築事業	97
給食センターPFI運営事業	883
広域防災拠点整備事業	17
子どものための教育・保育施設運営	886
生活習慣病予防事業	118

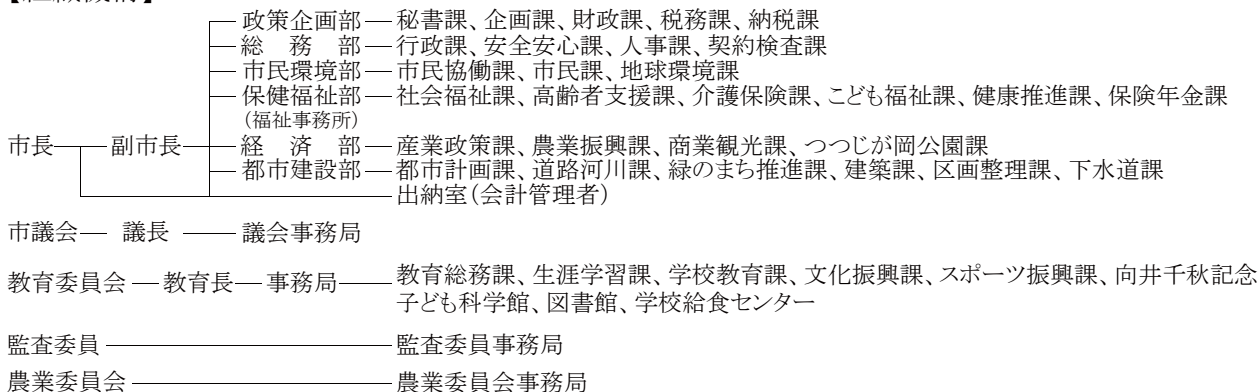
【特色ある施策・事業等】

- ・生活困窮者自立支援事業
- ・生きがいと健康づくり推進事業
- ・妊娠・出産包括支援事業
- ・リノベーションまちづくり事業
- ・雇用安定対策事業
- ・6次産業化推進事業
- ・たてばやし商業支援事業
- ・まちなか創業支援事業
- ・向井千秋記念子ども科学館ROCKET事業

【今後の主要課題及び目標等】

- ・より良好な環境の形成・保全と安全安心なまち
- ・思いやりと助けあいのある暮らしやすいまち
- ・心身ともに健康でいきいきと暮らせるまち
- ・子どもたちが健やかに成長できるまち
- ・学ぶよろこびや豊かな心を育むまち
- ・便利で快適な住みやすいまち
- ・出会いと交流のある元気で活力のあるまち
- ・まちづくりのしゅくみが整い発展できるまち

【組織機構】



	団体コード:102083 8. 渋川市	〒377-8501 渋川市石原80番地 TEL 0279-22-2111 FAX 0279-24-6541	市役所まで:JR渋川駅徒歩10分
	市長 高木 勉 第1期 任期 H33.9.12 副市長 議長 茂木 弘伸 (議員任期H31.2.19)	市制施行日 平成18年2月20日 H P http://www.city.shibukawa.lg.jp/ E-mail c-promo@city.shibukawa.gunma.jp	面積 240.27 km ² 花:あじさい 木:もみじ 鳥:ほととぎす

キャッチフレーズ : 日本のまんなか 水と緑といで湯の街 渋川市

【市町村のあらまし】

本市は、日本そして群馬県のほぼ中央部、雄大な関東平野の始まる位置にあたり、赤城山、榛名山、子持山、小野子山に抱かれ、利根川と吾妻川の流れによって形成された谷地とともに、標高差が概ね1400m以上となる起伏に富んだ地形を有し、地区の大半が自然的土地利用で占められています。また、東京都心から上越新幹線利用で約1時間30分、関越自動車道で約2時間の距離にあります。

平成18年2月20日、渋川市、伊香保町、小野上村、子持村、赤城村、北橋村が新設合併し、「渋川市」が誕生しました。

【産業・経済】

古くから交通の要衝として栄え、豊富な水資源を利用することで、鉄鋼、化学、金属などの重化学工業を中心に発展し、米麦、野菜、果樹、菌茸類、畜産、工芸作物等多様な農業や、首都圏の奥座敷となる観光・温泉などを主要産業としてきました。

【観光施設・公共施設】

温泉施設:スカイテルメ渋川、伊香保温泉浴場「石段の湯」、小野上温泉センター、SUNおのがみ、白井温泉こもちの湯、ユートピア赤城、赤城の湯ふれあいの家、北橋温泉ばんどうの湯、たちばなの郷城山道の駅:こもち(白井宿ふるさと物産館)、おのこ

資料館:渋川市赤城歴史資料館、渋川市北橋歴史資料館
公園施設:小野池あじさい公園、渋川市総合公園、子持ふれあい公園、沼尾川親水公園、愛宕山ふるさと公園

その他:伊香保ロープウェイ、伊香保温泉まちの駅・ふるさと交流館、伊香保開所、伊香保温泉ビジターセンター、小野上農村漁業体験施設、メーブルヴィレッジこもち、赤城敷島マレットゴルフ場、赤城キャンプ場

アルテナード:渋川スカイランドパーク、渋川市美術館・桑原巨守彫刻美術館、徳富蘆花記念文学館、(民営)日本シャンソン館、群馬ガラス工芸美術館、伊香保グリーン牧場、ハラミュージアム アーク、伊香保保科美術館、竹久夢二伊香保記念館

【史跡・名勝・天然記念物】

国指定史跡:瀧沢石器時代遺跡、黒井峯遺跡

県指定史跡:中筋遺跡、八木沢清水縄文時代住居跡、空ヶ橋関所跡(関係資料外10)

市指定史跡:白井城址、湯元呑湯道標、ハワイ王国公使別邸、横堀宿の一里塚外32
国指定天然記念物:敷島のキンメイチク
県指定天然記念物:金蔵寺のシダレザクラ、雙林寺の大カヤ、ヒメギフチョウ外9
市指定天然記念物:かに石おう穴外9
市指定名勝及び天然記念物:獅子岩、屏風岩
その他:伊香保石段街

【文化財】

国指定重要文化財:石造笠卒塔婆、石造不動明王立像、房谷戸遺跡・道訓前遺跡出土品

国重要有形民俗文化財:上三原田の歌舞伎舞台
県指定重要文化財:木彫狛犬、洪鐘、石剣、渋川八幡宮本殿、空恵寺山門、水沢寺六角二重塔外6

県指定重要有形民俗文化財:津久田の人形舞台附人形他1

市指定重要文化財:半田の早尾神社本殿外55

市指定重要有形民俗文化財:八坂神社の神輿他6

【伝統行事・伝統芸能】

県指定重要無形民俗文化財:下南室太々御神楽の舞

獅子舞:川島、行幸田、箱田、津久田、三原田、中尾、上小野子

神楽:猿田彦神社の大和神楽外6

その他:伊香保祭囃子、どんど焼き、渋川祇園囃子

【祭り・イベント等】

1月:初市 2月:節分祭 3月:石段ひなまつり 4月:小野上温泉まつり、白井宿八重ざくら祭り、前橋・渋川シティマラソン 5月:清流祭り、伊香保森林公園トレッキング、渋川駅前通り歩行者天国 6月:宮田はたるまつり、小野池あじさいまつり 7月:たびの日は感謝デー、渋川へそ祭り 8月:伊香保ハワイアンフェスティバル、たちばな古里まつり、赤城まつり、渋川山車まつり 9月:全国創作こけし美術展in渋川、伊香保まつり、みゆきだそぼ祭り 10月:渋川駅前通り歩行者天国、赤城ふれあいまつり、渋川伊香保温泉トレイルラン、しぶかわふるさとまつり 11月:日本のまんなか渋川駅伝 12月:黒井峯遺跡マラソン、酉の市、まちなかイルミネーション

【特産品・名物】

創作こけし、伊香保つる細工、マイタケ、シイタケ、ネギ、ホウレン草、ブロッコリー、コンニャク、お茶、そば、花き、酒、味噌、ハム、リンゴ、イチゴ、ブルーベリー、湯の花まんじゅう、水沢うどん、薬の鮎料理、こがねいも、漬け物、チンゲンサイ

【国勢調査人口】

区分		H17.10.1	H22.10.1	H27.10.1
人口	男	42,720	40,658	38,135
	女	44,749	42,672	40,256
	計	87,469	83,330	78,391
世帯数		29,240	29,290	28,812
構成比	15歳未満	13.4 %	12.2 %	11.1 %
	15～64歳	63.4 %	61.2 %	57.8 %
	65歳以上	23.2 %	26.6 %	31.1 %

【人口及び有権者数】

区分	人口	有権者
男	38,606	32,961
女	40,367	34,714
計	78,973	67,675
世帯数		32,124 世帯

※人口及び世帯数は、住民基本台帳(H30.1.1現在)に基づく数値である。

有権者は、H30.6.1現在の選挙人名簿登録者数である。

【平成29年度土地利用の状況】

農地	19.6 %	4,712 ha
宅地	9.1 %	2,180 ha
山林	30.1 %	7,240 ha
その他	41.2 %	9,895 ha

【産業別就業者数】(H27国調)

区分	第1次産業	第2次産業	第3次産業	総数 (分類不能含)
就業者(人)	2,475	10,546	24,053	38,338
構成比(%)	6.7	28.4	64.9	100.0

【普通会計予算規模】(単位:百万円)

年度	当初予算額	増減率
28	32,680	△ 7.2 %
29	33,312	1.9 %
30	35,195	5.7 %

【議会議員】

条例定数 : 22 人	現員数 : 21 人	(H30.5.1現在)
-------------	------------	-------------

【職員数】(H30.4.1現在)

一般行政	教育	消防	公営企業等	合計
503 人	143 人	0 人	96 人	742 人

【平成29年度の主な施策・事業】(単位:百万円)

総合公園陸上競技場改修事業	402
(主)高崎渋川線バイパス関連市道整備事業	115
渋川すこやかプラザ管理事業	103
学校給食共同調理場再編整備事業	46
渋川市PR動画情報発信事業	28
空き店舗活用等にぎわい創出推進事業	27
移住者住宅支援事業	16
立地適正化計画策定事業	13
渋川駅東側広場整備事業	9
総合型スポーツクラブ支援事業	6

【平成30年度の主な施策・事業】(単位:百万円)

市民会館施設設備改修事業	200
JR渋川駅周辺整備事業	42
学校給食共同調理場(7大アレルギー対応)整備事業	26
渋川駅前交流センター事業	25
都市計画マスタープラン策定事業	10
洪水ハザードマップ作成事業	8
渋川グローバル教育推進事業	7
子持行政センター庁舎再編事業	7
日本版DMO支援事業	6
中学校空調機器整備事業	5

【特色ある施策・事業等】

- ①保育料の第2子以降完全無料化
- ②市内の子育て施設を案内する「子育て知って得するバスツアー」
- ③グローバル化社会に対応する渋川グローバル教育推進事業
- ④奇跡の発掘と称される金井東裏遺跡等の市内遺跡の活用事業
- ⑤中心市街地の活性化を図る渋川駅前交流センターの開設

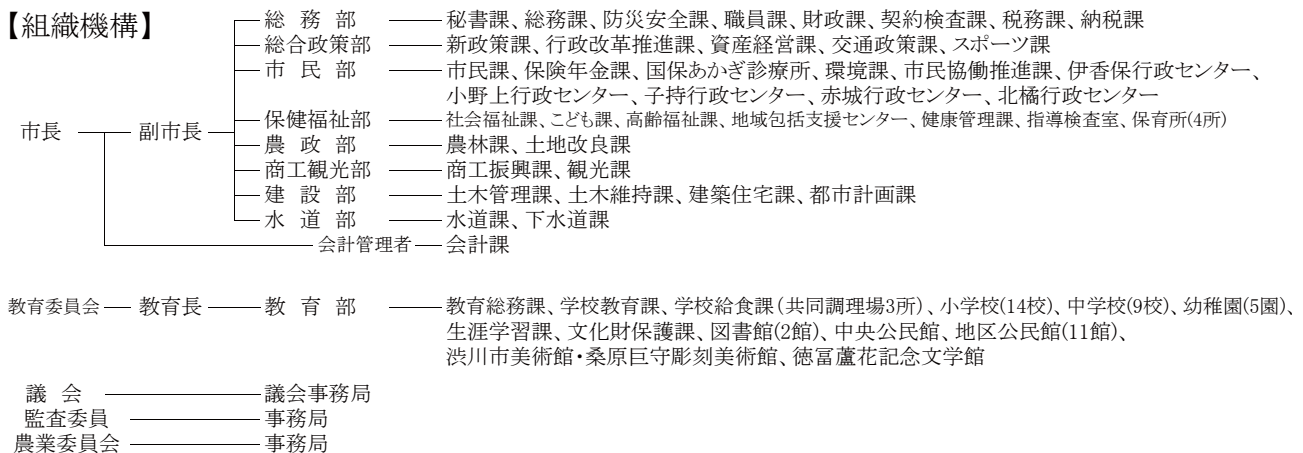
【今後の主要課題及び目標等】

○重点プロジェクト

雇用を生み出す新たな企業誘致の実施、交通利便性の向上による交流人口の拡大、若者・子育て世代を始めとする幅広い世代の移住・定住の促進などに取り組み、人口減少による危機の突破を図り、「次世代が安心して、誇りを持ち、暮らし、働けるまちづくり」を推進することとします。

- 重点プロジェクトの構成
- ・地域支え合い活動の推進
 - ・観光などの地域資源の強化と新たなしぶかわブランドの創出
 - ・地域力をいかした子育て支援の強化

【組織機構】



	団体コード:102091 9. 藤岡市	〒375-8601 藤岡市中栗須327番地	
		TEL 0274-22-1211 FAX 0274-24-3252	市役所まで:JR群馬藤岡駅徒歩20分
市長 <small>あらい まさひろ</small> 新井 雅博 第1期 任期 H34.5.9 副市長 高橋 厚	市制施行日 昭和29年4月1日 H P https://www.city.fujioka.gunma.jp/ E-mail kikaku@city.fujioka.gunma.jp	面積	180.29 km ²
議長 反町 清 (議員任期H31.4.29)	花:ふじ、サルビア、冬桜 木:くすのき、もくせい、杉 鳥:—		

キャッチフレーズ : 郷土を愛し 未来を創生する藤岡

【市町村のあらまし】

藤岡市は群馬県の南西部に位置し、高速交通網の結節点で、東京圏から藤岡ジャンクションまで約1時間の距離に位置する北関東屈指の広域交通の利便性を誇るまちである。一方で市域の7割が山間地という豊かな自然環境は、四季折々の彩りに包まれた美しい景観を形成している。

歴史は古く、古墳時代の史跡も多く発見され、室町時代には関東管領職にあった上杉憲実が平井城を築いた。江戸時代は上州絹の集積地として栄え、明治以降は高山社に代表される養蚕業の先進地、また、木材の集積地として発展してきた。

平成26年6月には「高山社跡」が「富岡製糸場と絹産業遺産群」の構成資産として世界文化遺産に登録された。

【産業・経済】

農業は、トマト・イチゴ・花卉等を中心とする施設園芸作物や露地ナスが大きなウエイトを占めており、特にシンビジウム(洋らん)は集団出荷で全国トップクラスの実績である。

林業は、群馬県三大林業地帯の一つで、県産材センターが建設されている。

製品出荷額は、輸送、金属、プラスチック、電気機器が主体となっており、関越自動車道、上信越自動車道、北関東自動車道がクロスする交通の要衝となっている。

【世界文化遺産】

高山社跡(富岡製糸場と絹産業遺産群)

【観光施設・公共施設等】

- ららん藤岡(道の駅・ハイウェイオアシス)
- みかぼみらい館(文化ホール)
- ふじふれあい館(藤の資料館)
- 土と火の里公園(工芸体験村)
- 桜山公園
- 三波石峡

【名勝・旧跡】

- 名勝(国・市指定)
三波川(サクラ)、三波石峡、蛇喰溪谷
- 史跡(国・県指定)
高山社跡、七輿山古墳
譲原石器時代住居跡、平井城跡

【文化財】

- 平井一号墳出土品(国指定)
- 紙本著色泰西王侯図二幅(国指定)
- 鉄造薬師如来立像(県指定)
- 沖Ⅱ遺跡出土遺物一括(県指定)
- 紙本著色達磨図(県指定)

【伝統行事・伝統芸能】

- 御荷鉾山不動尊獅子舞(4月)
- 土師神社の流鏝馬と花馬(10月)
- 三嶋神社夜祭り(11月)
- 鬼石三杉太鼓、鬼石祭囃子

【祭り・イベント等】

- 藤岡ふじまつり(4~5月)
- 鬼石夏祭り・藤岡まつり(7月)
- 関孝和先生顕彰全日本珠算競技大会(11月)
- 上州藤岡蚕マラソン(11月)
- 桜山まつり(12月)

【特産品・名物】

- 藤岡瓦(鬼瓦、和瓦)、三波石、洋らん、冬桜みかん、冬桜りんご、ブルーベリー、イチゴ「やよいひめ」、トマト「ふじ娘」、地酒、キムトマうどん、辛っ風うま味噌うどん

【国勢調査人口】

区分		H17.10.1	H22.10.1	H27.10.1
人口	男	33,731	33,186	31,983
	女	35,557	34,789	33,725
	計	69,288	67,975	65,708
世帯数		23,590	24,298	24,569
構成比	15歳未満	14.5 %	13.6 %	12.4 %
	15~64歳	64.6 %	62.5 %	59.0 %
	65歳以上	20.9 %	24.0 %	28.7 %

【人口及び有権者数】

区分	人口	有権者
男	32,470	27,357
女	33,753	28,662
計	66,223	56,019
世帯数		27,194 世帯

※人口及び世帯数は、住民基本台帳(H30.1.1現在)に基づく数値である。
有権者は、H30.6.1現在の選挙人名簿登録者数である。

【平成29年度土地利用の状況】

農地	15.1 %	2,719 ha
宅地	8.9 %	1,598 ha
山林	33.3 %	6,002 ha
その他	42.8 %	7,710 ha

【産業別就業者数】（H27国調）

区分	第1次産業	第2次産業	第3次産業	総数 (分類不能含)
就業者(人)	1,440	11,696	19,221	32,734
構成比(%)	4.5	36.1	59.4	100.0

【普通会計予算規模】（単位:百万円）

年度	当初予算額	増減率
28	27,619	1.9 %
29	26,521	△ 4.0 %
30	26,343	△ 0.7 %

【議会議員】

条例定数 : 20 人	現員数 : 20 人	(H30.5.1現在)
-------------	------------	-------------

【職員数】（H30.4.1現在）

一般行政	教育	消防	公営企業等	合計
326 人	77 人	0 人	181 人	584 人

【平成29年度の主な施策・事業】（単位:百万円）

新学校給食センター建設事業	909
北藤岡区画整理事業	422
清掃センター長寿命化整備事業	281
民間保育所等施設整備費補助事業	183
企業誘致推進事業	53
高山社跡保存整備事業	32
消防ポンプ車購入事業	23
小中学校普通教室冷暖房設備設置設計事業	21
まちなか絹市歴史散歩マップ等作成事業	1

【平成30年度の主な施策・事業】（単位:百万円）

小中学校普通教室冷暖房設備設置事業※	708
北藤岡区画整理事業	395
防災公園整備事業	246
清掃センター長寿命化整備事業	244
民間保育所等施設整備費補助事業	174
バス路線事業	106
高山社跡管理事業	60
企業誘致推進事業	52
高山社跡保存整備事業	24

※平成29年度繰越事業

【特色ある施策・事業等】

- ・高山社跡保存整備事業
- ・高山社学(高山社の歴史的価値について学び、郷土を誇りに思い、郷土を愛する子どもを育成する。)
- ・算学塾(算数・数学の美しさに触れ、粘り強く難問に挑戦し、子どもの興味関心を高める。)
- ・関孝和先生顕彰全日本珠算大会開催事業
- ・空き店舗等活用推進事業

【今後の主要課題及び目標等】

第5次藤岡市総合計画の主要課題<一部抜粋>

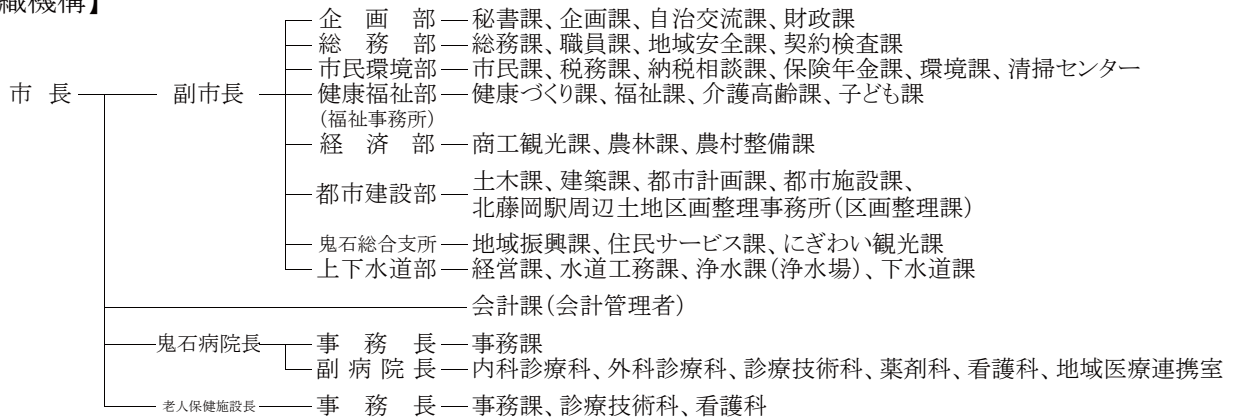
- ・市全体の防災力の向上
- ・保健・医療・福祉サービスの確保と連携
- ・産業基盤の強化や企業誘致の促進
- ・交通の利便性と安全性の確保
- ・郷土芸能や伝統行事などの文化の継承
- ・人口減少社会に対応した行政運営

藤岡市総合戦略の基本目標

「藤岡に来てもらう」、「藤岡で働いてもらう」

「藤岡で家族を作ってもら」、「藤岡に住み続けてもらう」

【組織機構】



教育委員会 — 教育長 — 教育部長 — 教育総務課、学校教育課、生涯学習課、文化財保護課、スポーツ課
学校給食センター、図書館

	団体コード:102105 10. 富岡市 <small>とみおかし</small>	〒370-2392 富岡市富岡1460番地1	
		TEL 0274-62-1511 FAX 0274-62-0357	市役所まで:上信電鉄上州富岡駅徒歩4分
市長 <small>えのもと よしのり</small> 榎本 義法 第1期 任期 H34.4.22 副市長	市制施行日 平成18年3月27日 H P http://www.city.tomioka.lg.jp/ E-mail info@city.tomioka.lg.jp	面積	122.85 km ²
議長 大塚 利勝 (議員任期H31.4.30)	花:サクラ 木:モミジ 鳥:ウグイス		

キャッチフレーズ : 世界遺産にふさわしいまち とみおか

【市町村のあらまし】

本市は、群馬県の南西部に位置し、東京から約100km、高崎市及び前橋市からは、10～30kmの距離にあります。

市域の東部は関東平野に続く平坦地、西部は上毛三山の一つである妙義山(みょうぎさん)、南部は標高1,370mの稲含山(いなふくみやま)、北部は小高い丘陵地帯となっています。中央部には鐮川(かぶらがわ)とその支流である高田川が流れ、その流れに沿うように市街地、集落が形成されている、水と緑に恵まれた、自然豊かで風光明媚な地域です。

主要産業は、かつては養蚕をはじめとする農業でしたが、現在は機械製造や食品加工などを中心とする工業が基幹産業となっており、田園工業地帯としてのまちづくりを進めています。

日本で最初の官営模範工場・富岡製糸場はヨーロッパと日本の技術が融合してできた世界最大規模の製糸工場です。平成26年には「富岡製糸場と絹産業遺産群」としてユネスコ「世界遺産一覧表」に記載され、その価値は国際社会にも認められています。

【産業・経済】

農業は、こんにやく、しいたけ、下仁田ネギをはじめ、花卉園芸、野菜、畜産とバラエティに富んでいます。

工業は、電気機器、食品加工、輸送機器を中心に発展しています。

【観光施設・公共施設等】

- ・富岡製糸場
- ・妙義山
- ・群馬サファリパーク
- ・富岡北部運動公園
- ・市立美術博物館
- ・県立自然史博物館
- ・妙義ふるさと美術館
- ・ふれあいプラザもみじの湯
- ・藤田峠森林公園(キャンプ場)
- ・あい愛プラザ
- ・岡部温故館
- ・みょうぎ物産センター
- ・大塩湖
- ・お富ちゃん家
- ・富岡市郷土館

【名勝・旧跡】

- ・富岡製糸場
- ・妙義山(白雲山・金洞山・金鶏山)
- ・旧七日市藩邸
- ・長学寺(旧七日市藩前田家菩提寺)
- ・得成寺(小野小町ゆかりの寺)
- ・貫前神社
- ・妙義神社

【文化財】

- ・富岡製糸場(世界文化遺産、国宝)
- ・貫前神社の本殿・拝殿・楼門・鏡(国指定重文)
- ・妙義神社の本殿・総門・唐門など(国指定重文)
- ・旧茂木家住宅(国指定重文)
- ・中高瀬観音山遺跡(国指定史跡)
- ・龍光寺の板碑、梵鐘(県指定重文)
- ・長学寺の梵鐘・仁治の碑(県指定重文)

【伝統行事・伝統芸能】

- ・どんど焼き(市内各所1月)
- ・節分祭(市内各所2月)
- ・道祖神山車祭り(一ノ宮隔年3月)
- ・大島百八燈(火まつり)(8月)
- ・菅原神社の獅子舞、太々神楽(10月)、勸学祭(2月)
- ・獅子舞
- ・神楽

【祭り・イベント等】

- ・妙義山を描く絵画展(5月下旬～6月中旬)
- ・妙義山ビューライド(5月)
- ・妙義山ヒルクライムラン(10月)
- ・富岡夏まつり(7月)
- ・富岡市音楽祭(9月)
- ・富岡どんとまつり(10月)
- ・産業祭(11月)

【特産品・名物】

- ・七味唐辛子、せんべい、甘納豆、みそ漬、くず湯
- ・こしね汁(こんにやく・しいたけ・ねぎの頭文字取る)
- ・こんにやく製品(こんにやくゼリーほか)
- ・シルク製品(スカーフ・タオル・パフ・ネクタイ・石鹸)

【国勢調査人口】

区分	H17.10.1	H22.10.1	H27.10.1	
人口	男	26,314	25,458	24,323
	女	27,451	26,612	25,423
	計	53,765	52,070	49,746
世帯数	18,026	18,297	18,255	
構成比	15歳未満	14.0 %	13.2 %	12.2 %
	15～64歳	62.4 %	60.3 %	56.9 %
	65歳以上	23.6 %	26.4 %	31.0 %

【人口及び有権者数】

区分	人口	有権者
男	24,368	20,429
女	25,094	21,216
計	49,462	41,645
世帯数	19,975 世帯	

※人口及び世帯数は、住民基本台帳(H30.1.1現在)に基づく数値である。

有権者は、H30.6.1現在の選挙人名簿登録者数である。

【平成29年度土地利用の状況】

農地	24.4 %	2,995 ha
宅地	10.0 %	1,228 ha
山林	24.7 %	3,039 ha
その他	40.9 %	5,023 ha

【産業別就業者数】（H27国調）

区分	第1次産業	第2次産業	第3次産業	総数 (分類不能含)
就業者(人)	1,791	9,825	13,175	25,078
構成比(%)	7.2	39.6	53.1	100.0

【普通会計予算規模】（単位:百万円）

年度	当初予算額	増減率
28	23,598	15.6 %
29	26,140	10.8 %
30	23,810	△8.9 %

【議会議員】

条例定数 : 18 人	現員数 : 18 人	(H30.5.1現在)
-------------	------------	-------------

【職員数】（H30.4.1現在）

一般行政	教育	消防	公営企業等	合計
282 人	59 人	0 人	49 人	390 人

【平成29年度の主な施策・事業】（単位:百万円）

認定こども園 園舎新增築工事補助金	207
市役所周辺おもてなし広場の整備	111
産地パワーアップ事業補助金	88
桐淵公園テニスコート改修工事	68
空き家を利活用した事業	59
住民票など各種証明書のコンビニ交付サービス開始	39
富岡製糸場ブランドブックの制作・販売	20
重症心身障害児者通所支援施設補助事業	12
地域づくり人材育成支援事業	4
バイオマスイエネジー活用推進事業	2

【平成30年度の主な施策・事業】（単位:百万円）

富岡倉庫と周辺整備事業	311
ごみ焼却施設基幹的設備改良工事	300
富岡製糸場第1期総合防災整備工事	154
七日市駅と周辺整備事業	120
認定こども園 園舎増築工事補助金	76
有害鳥獣対策事業	28
海外英語教師招聘事業	9
子育て世代包括支援センターの設置	7
インバウンド対策事業補助金	7
都市と交通のマスタープラン策定	3

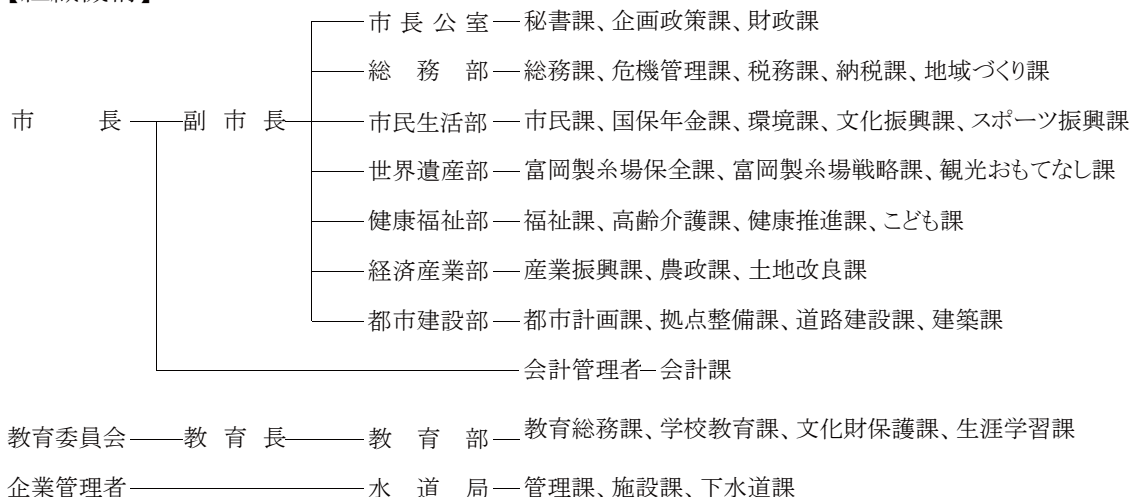
【特色ある施策・事業等】

- ①富岡製糸場を核としたまちづくり事業
- ②富岡倉庫を中心とした、市役所周辺の整備「しるくる広場」の活用
- ③少子高齢化や人口減少への対応
- ④海外英語教師招聘事業
- ⑤地域づくり担い手育成事業
- ⑥移住定住アクションプランの策定
- ⑦世界遺産キッズプログラム
- ⑧富岡版DMOの設立
- ⑨PET/CT健診の割引受診券発行事業

【今後の主要課題及び目標等】

- ①富岡製糸場を中心とした観光振興と地域資源を活かした施策の推進
- ②子育て支援対策の充実
- ③児童生徒の学力・体力向上対策
- ④海外英語教師招聘事業による英語教育の充実
- ⑤人口減少・少子化対策への対応
- ⑥新産業の育成や企業誘致などの経済・雇用対策
- ⑦養蚕振興と6次産業化の推進
- ⑧地域づくりなどの市民協働推進

【組織機構】





団体コード:102113

11. 安中市

〒379-0192 安中市安中一丁目23番13号

TEL 027-382-1111

FAX 027-381-0503

市役所まで:JR安中駅バス10分

市長 茂木 英子

第2期 任期 H34.4.22

副市長 栗野 好映

議長 齊藤 盛久 (議員任期H31.4.30)

市制施行日

平成18年3月18日

面積

276.31 km²

H P

<http://www.city.annaka.lg.jp/>

E-mail

kouhou@city.annaka.lg.jp

花:梅

木:杉、松

鳥:おしどり

キャッチフレーズ : みんな元気で いきいき暮らせる 市民総働のまち あんなか

【市町村のあらまし】

県の西部、赤城・榛名・妙義の上毛三山を一望する風光明媚な田園都市。かつては中山道の要衝として、江戸期は安中藩の城下町として栄えた。戦前に東邦亜鉛と信越化学が進出し、工業化が進展。首都圏の奥座敷的位置にあり、磯部温泉・秋間梅林などの観光資源や碓氷関所跡・碓氷峠鉄道施設などの史跡等にも恵まれる。

日本のマラソン(安政遠足)、民間人による図書館(便覧舎)、温泉記号(磯部温泉)の3つの事柄の発祥地であるとともに、碓氷峠は童謡「紅葉」の舞台でもある。

また、新島襄をはじめ多くの偉人を輩出している。

【産業・経済】

農業では、水稻を中心として、梅などの果樹、豚などの畜産、多種多様な野菜栽培が行われている。養蚕業も盛んであり、市内には日本で唯一、通年稼働する製糸工場が存在する。

工業では、化学工業を中心とする製造業が基幹産業となっている。広域幹線道路においては、高崎市から長野方面を連絡する国道18号が抜けているほか、市域東部で国道18号と交差し、県央地域と西毛地域を環状に連絡する西毛広域幹線が計画され、物流機能の向上が期待されている。

【観光施設・公共施設等】

- 磯部温泉
- 霧積温泉
- 磯部築(鮎料理、6月～9月)
- 恵みの湯(健康増進施設)
- 学習の森
- 碓氷峠の森公園(鉄道文化むら・峠の湯・アプトの道・くつろぎの郷・碓氷湖親水公園)
- 秋間梅林

【名勝・旧跡】

- 築瀬二子塚古墳
- 原市の杉並木
- 妙義山
- 新島襄旧宅
- 碓氷関所跡
- 五料の茶屋本陣 お西 お東
- 横川の茶屋本陣
- 赤穂義士四十七士石像

【文化財】

- 碓氷峠鉄道施設(めがね橋・丸山変電所等)
- 日本基督教団安中教会
- 旧碓氷社本社
- 旧安中藩武家長屋・郡奉行役宅
- 旧碓氷郡役所

【伝統行事・伝統芸能】

- 中宿の燈籠人形
- 咲前神社太々神楽
- 八城の人形浄瑠璃
- 鳥追い
- 獅子舞
- 八木節

【祭り・イベント等】

- 安政遠足(侍マラソン、5月第2日曜)
- 安政遠足前夜祭(安政遠足前日)
- 碓氷関所まつり(5月第2日曜)
- 磯部温泉まつり(8月)
- あんなか祭り(秋)
- ふるさとまつり(秋)
- 秋間梅林祭(3月)

【特産品・名物】

磯部せんべい、峠の釜めし、絹製品、梅製品(秋間梅林)、自性寺焼、力もち、味噌まんじゅう、わさび漬、シリコン、半導体、電気亜鉛

【国勢調査人口】

区分		H17.10.1	H22.10.1	H27.10.1
人口	男	30,654	29,601	28,569
	女	32,525	31,476	29,962
	計	63,179	61,077	58,531
世帯数		21,885	22,184	22,381
構成比	15歳未満	13.5 %	12.4 %	11.1 %
	15～64歳	61.9 %	59.9 %	56.4 %
	65歳以上	24.6 %	27.6 %	32.5 %

【人口及び有権者数】

区分	人口	有権者
男	28,993	24,728
女	29,957	25,874
計	58,950	50,602
世帯数		24,597 世帯

※人口及び世帯数は、住民基本台帳(H30.1.1現在)に基づく数値である。
有権者は、H30.6.1現在の選挙人名簿登録者数である。

【平成29年度土地利用の状況】

農地	17.4 %	4,798 ha
宅地	6.2 %	1,717 ha
山林	44.4 %	12,260 ha
その他	32.1 %	8,857 ha

【産業別就業者数】（H27国調）

区分	第1次産業	第2次産業	第3次産業	総数 (分類不能含)
就業者(人)	1,348	9,587	16,614	28,533
構成比(%)	4.9	34.8	60.3	100.0

【普通会計予算規模】（単位:百万円）

年度	当初予算額	増減率
28	24,837	△ 6.5 %
29	25,775	3.7 %
30	25,324	△1.75 %

【議会議員】

条例定数 : 22 人	現員数 : 22 人	(H30.5.1現在)
-------------	------------	-------------

【職員数】（H30.4.1現在）

一般行政	教育	消防	公営企業等	合計
341 人	80 人	2 人	231 人	654 人

【平成29年度の主な施策・事業】（単位:百万円）

花と緑のぐんまづくり推進事業	13
地域おこし協力隊導入事業	11
空き家対策推進事業	15
結婚新生活支援事業	3
子育て拠点等整備事業	326
ファミリー・サポート・センター事業	3
安中市子育て応援事業	4
学校給食費無料化事業	60
DMO推進事業	38
ごみ処理施設基幹的設備改良事業	1,129

【平成30年度の主な施策・事業】（単位:百万円）

子育て支援拠点事業	165
碓氷峠の森公園「ふれあい広場」整備事業	95
3・5・7扇城・下秋間線整備事業	210
南北中央幹線整備事業	543
創業者支援事業	1
歴史の道整備事業	5
子どもの夢応援事業	1
新生児聴覚検査助成事業	1
オープンガーデン事業	1
碓氷峠鉄道文化むら総合整備事業	20

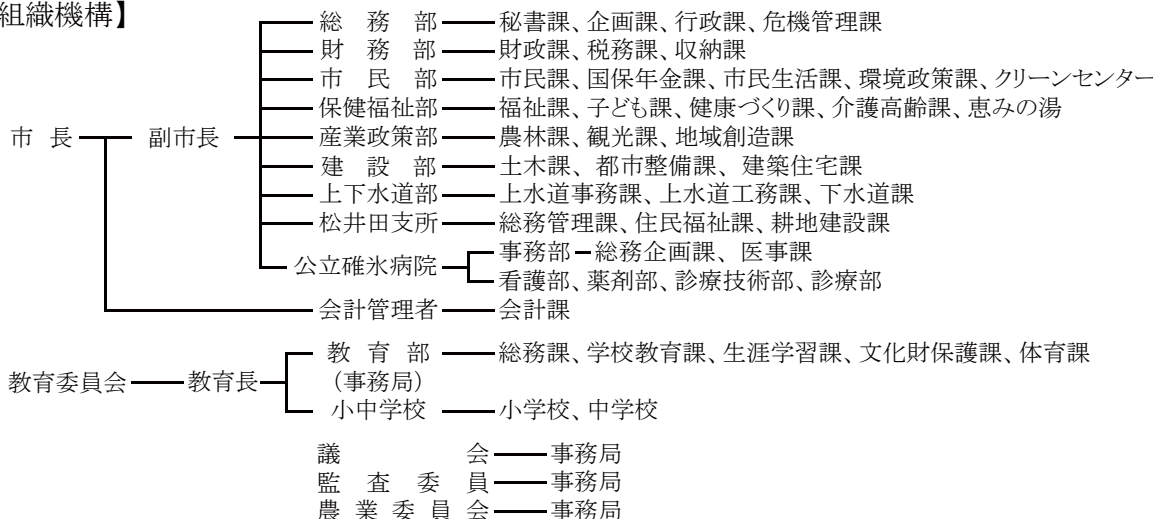
【特色ある施策・事業等】

○碓氷峠の森公園「ふれあい広場」整備事業
・広場整備をすることにより、市民や観光客の憩いの場所を確保し、地域の活性化や観光振興につなげる。
○創業者支援事業
・新たな創業を支援・促進し地域の活性化と雇用促進を図るため、支払利子及び信用保証料相当額を補助する。
○子どもの夢応援事業
・スポーツ選手や芸術文化などで活躍している人を講師に招き、講演や直接指導により、子どもたちの夢を応援する。

【今後の主要課題及び目標等】

○本格的な人口減少社会への対応
○市民総働による自立したまちづくり
○自然環境の活用と循環型社会の構築
○産業振興による地域活力の創出
○安全・安心を支える都市基盤の総合的・計画的な維持管理
○人・もの・情報のつながりによる新たな価値の創造

【組織機構】



	団体コード:102121 12. みどり市	〒379-2395 みどり市笠懸町鹿2952番地																																																			
		TEL 0277-76-2111 FAX 0277-76-2449	市役所まで: JR両毛線岩宿駅下車、車で5分 東武桐生線阿左美駅下車、車で10分																																																		
市長 ^{すとう あきお} 須藤 昭男 第1期 任期 H34.4.22 副市長 中澤 哲夫	市制施行日 平成18年3月27日 H P http://www.city.midori.gunma.jp/ E-mail kikaku@city.midori.gunma.jp	面積	208.42 km ²																																																		
議長 金子 實 (議員任期H31.4.30)	花:カタクリ、キク 木:サクラ(ソメイヨシノ) 鳥:キジ																																																				
キャッチフレーズ : 輝くひと 輝くみどり 豊かな生活創造都市																																																					
【市町村のあらまし】 県の東部に位置し、市域は桐生市、日光市をはじめ、群馬、栃木両県の7市と接し、首都東京からは100キロ圏内。市の北部には足尾山地が連なり、その山塊に源をもつ渡良瀬川が市の北東から南東にかけて流れ、市の中部から南部にかけてはその清流が作り出した大間々扇状地によって形成されている。		【名勝・旧跡】 〈笠懸地域〉稲荷山カタクリ群生地〈大間々地域〉高津戸峡、小平鍾乳洞〈東地域〉袈裟丸山、草木湖、小中大滝、柱戸の不動滝																																																			
【産業・経済】 産業別就業人口は、第3次産業が最も多い。県内市部で上位の農業では、農業就業人口、出荷額ともに減少している。商業地は、市内南部の国道50号、県道沿いに形成。工業では、機械金属の加工組み立て、衣服業の事業所などが比較的多い。また、市内には、初詣客でにぎわう貴船神社をはじめ、岩宿の里、高津戸峡、小平の里、富弘美術館、サンレイク草木など多くの観光施設があり、毎年230万人を超える観光客が訪れている。		【文化財】 〈笠懸地域〉岩宿遺跡、西鹿田中島遺跡、岡上次郎兵衛景能公の墓、阿左美縄文式文化住居跡、岡登用水三俣分水口、生品神社本殿〈大間々地域〉桐原郷蔵、虚空蔵菩薩坐像、穴原薬師堂、円空仏「月光菩薩立像」、同「薬師如来坐像」、旧大間々銀行、ながめ余興場、山田氏及び里見兄弟の墓、庚申塔及び大日如来像、岩穴観音、深沢の角地蔵、浅原の百観音、小平の大杉、小平の鍾乳洞、大間々祇園まつり〈東地域〉寝釈迦、五覧田城跡、石造五重塔、稲荷神社、御用銅蔵、小中のムレ杉、モリアオガエル、防空監視哨跡、奪衣婆坐像と石龕、木造十一面観音菩薩立像、木造薬師如来坐像、旧花輪小学校、大蒼院キリシマツツジ																																																			
【観光施設・公共施設等】 〈笠懸地域〉岩宿博物館、岩宿の里、笠懸野文化ホール、市民体育館「桐生大学グリーンアリーナ」、かたくりの湯、阿左美沼公園、岡登親水公園、ふれあいの村水辺公園、ふれあい向原公園 〈大間々地域〉はねたき広場、ながめ公園、ながめ余興場、大間々博物館、小平の里、浅原体験村、貴船神社、神明宮 〈東地域〉富弘美術館、童謡ふるさと館、陶器と良寛書の館、わらべ工房、黒坂石バンガローテント村、ファミリーオートキャンプ場そうり、東運動公園、地域振興青年研修センター、国民宿舎サンレイク草木		【伝統行事・伝統芸能】 〈笠懸地域〉横町太々神楽 〈大間々地域〉大間々祇園囃子 〈東地域〉小正月の飾り物、藤滝不動大祭、鳥海神社(獅子舞)																																																			
		【祭り・イベント等】 〈笠懸地域〉カタクリさくらまつり、笠懸まつり、ひまわりの花畑まつり 〈大間々地域〉ながめ公園さくらまつり、大間々祇園まつり、関東菊花大会 〈東地域〉草木湖まつり、草木湖一周マラソン全国大会、小夜戸大畑花桃まつり																																																			
		【特産品・名物】 トマト、ナス、清酒、醤油、製麺(うどん)、椎茸、シク製品、みかげ石																																																			
【国勢調査人口】		【人口及び有権者数】																																																			
<table border="1"> <thead> <tr> <th>区分</th> <th>H17.10.1</th> <th>H22.10.1</th> <th>H27.10.1</th> </tr> </thead> <tbody> <tr> <td rowspan="3">人口</td> <td>男</td> <td>25,456</td> <td>25,422</td> <td>24,974</td> </tr> <tr> <td>女</td> <td>26,659</td> <td>26,477</td> <td>25,932</td> </tr> <tr> <td>計</td> <td>52,115</td> <td>51,899</td> <td>50,906</td> </tr> <tr> <td>世帯数</td> <td>17,510</td> <td>18,336</td> <td>18,867</td> </tr> <tr> <td rowspan="3">構成比</td> <td>15歳未満</td> <td>15.1 %</td> <td>14.7 %</td> <td>13.5 %</td> </tr> <tr> <td>15～64歳</td> <td>65.2 %</td> <td>62.8 %</td> <td>59.3 %</td> </tr> <tr> <td>65歳以上</td> <td>19.6 %</td> <td>22.4 %</td> <td>27.1 %</td> </tr> </tbody> </table>		区分	H17.10.1	H22.10.1	H27.10.1	人口	男	25,456	25,422	24,974	女	26,659	26,477	25,932	計	52,115	51,899	50,906	世帯数	17,510	18,336	18,867	構成比	15歳未満	15.1 %	14.7 %	13.5 %	15～64歳	65.2 %	62.8 %	59.3 %	65歳以上	19.6 %	22.4 %	27.1 %	<table border="1"> <thead> <tr> <th>区分</th> <th>人口</th> <th>有権者</th> </tr> </thead> <tbody> <tr> <td>男</td> <td>25,342</td> <td>20,811</td> </tr> <tr> <td>女</td> <td>25,907</td> <td>21,580</td> </tr> <tr> <td>計</td> <td>51,249</td> <td>42,391</td> </tr> <tr> <td>世帯数</td> <td colspan="2">20,523 世帯</td> </tr> </tbody> </table>			区分	人口	有権者	男	25,342	20,811	女	25,907	21,580	計	51,249	42,391	世帯数	20,523 世帯	
区分	H17.10.1	H22.10.1	H27.10.1																																																		
人口	男	25,456	25,422	24,974																																																	
	女	26,659	26,477	25,932																																																	
	計	52,115	51,899	50,906																																																	
世帯数	17,510	18,336	18,867																																																		
構成比	15歳未満	15.1 %	14.7 %	13.5 %																																																	
	15～64歳	65.2 %	62.8 %	59.3 %																																																	
	65歳以上	19.6 %	22.4 %	27.1 %																																																	
区分	人口	有権者																																																			
男	25,342	20,811																																																			
女	25,907	21,580																																																			
計	51,249	42,391																																																			
世帯数	20,523 世帯																																																				
		※人口及び世帯数は、住民基本台帳(H30.1.1現在)に基づく数値である。 有権者は、H30.6.1現在の選挙人名簿登録者数である。																																																			

【平成29年度土地利用の状況】

農地	6.9 %	1,434 ha
宅地	5.5 %	1,148 ha
山林	32.2 %	6,712 ha
その他	55.4 %	11,548 ha

【産業別就業者数】(H27国調)

区分	第1次産業	第2次産業	第3次産業	総数 (分類不能含)
就業者(人)	1,147	8,958	14,888	25,687
構成比(%)	4.6	35.8	59.6	100.0

【普通会計予算規模】(単位:百万円)

年度	当初予算額	増減率
28	19,319	△ 0.3 %
29	19,656	1.7 %
30	19,577	△ 0.4 %

【議会議員】

条例定数 : 20 人	現員数 : 19 人	(H30.5.1現在)
-------------	------------	-------------

【職員数】(H30.4.1現在)

一般行政	教育	消防	公営企業等	合計
257 人	83 人	0 人	37 人	377 人

【平成29年度の主な施策・事業】(単位:百万円)

道路新設改良事業(単独)	424
学校給食費無料化	227
都市公園等整備事業	174
旧神梅小学校利活用事業	69
笠懸庁舎耐震補強事業	51
まちなか整備事業	50
次世代型林業種苗生産施設整備事業	47
阿左美駅周辺整備事業	15
空き家利活用促進事業	13
健康増進支援事業	4

【平成30年度の主な施策・事業】(単位:百万円)

防災情報通信基盤整備事業	306
学校給食費無料化	217
新設小学校設置事業(地域創生)	132
学童保育事業(地域創生)	95
まちなか交流スペース事業(地域創生)	18
都市計画道路機能評価事業	6
家族づくり応援事業(地域創生)	5
地域創生支援補助事業(地域創生)	4
職員研修事業	4
岩宿駅周辺整備事業	3

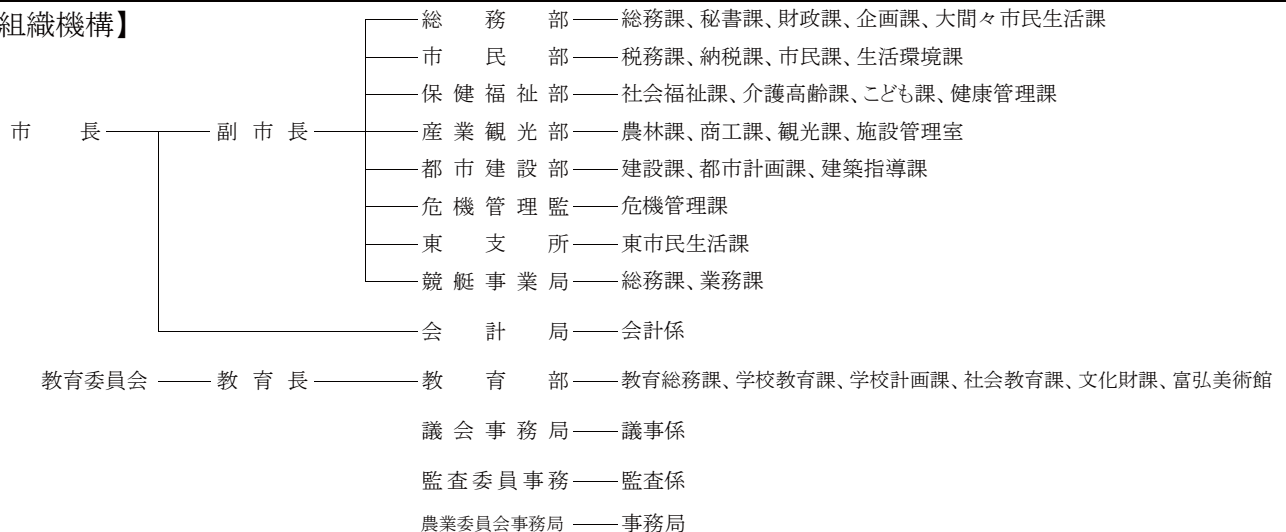
【特色ある施策・事業等】

- ①みどり市ブランド推進事業
- ②デマンド方式バス(電話でバス)運行
- ③第3子以降子育て支援事業
- ④みどり市空き家バンク制度
- ⑤学校給食費無料化事業
- ⑥ふるさと応援団事業
- ⑦みどり市地域づくり支援補助事業
- ⑧鉄道支援事業(わたらせ渓谷鐵道、上毛電気鐵道)
- ⑨みどり市ぐんま新技術・新製品開発推進補助事業
- ⑩ふるさと思いやり寄附金事業

【今後の主要課題及び目標等】

- ①地域創生総合戦略事業
- ②まちづくり整備事業
- ③安全安心対策事業
- ④健康増進事業
- ⑤道路整備事業
- ⑥排水路整備事業
- ⑦橋梁長寿命化事業
- ⑧阿左美駅周辺整備事業
- ⑨岩宿駅周辺整備事業
- ⑩都市公園整備事業

【組織機構】





団体コード:103446

13. 榛東村

〒370-3593 北群馬郡榛東村大字新井790番地1

TEL 0279-54-2211

役場まで:

FAX 0279-54-8225

JR渋川駅から車で20分

村長 真塩 卓
第3期 任期 H31.5.17
副村長 倉持 直美

村制施行日 昭和34年8月1日 面積 27.92 km²

H P <http://www.vill.shinto.gunma.jp/>
E-mail shinto@vill.shinto.gunma.jp

議長 南 千晴 (議員任期H33.4.19)

花: やまゆり 木: 杉 鳥: うぐいす

キャッチフレーズ : 四季元気 あったか榛東

【市町村のあらまし】

本村は、県のほぼ中央に位置し、榛名山の東麓に広がる都市近郊農村地帯。関越自動車道渋川伊香保IC、前橋ICへのアクセスも良く、さらに駒寄スマートICは近距離にあり、非常に便利である。また榛名・伊香保の観光地を背にし、「都市と自然の接点」に位置する恵まれた立地条件にある。

本村に生活し、生業をもって郷土を守り続け、乳幼児からお年寄りまで生涯にわたって安心できる健康・医療・福祉を誰もが享受でき、子どもが夢を抱いて夢に向かって歩むことができる環境づくりに努めている。

【産業・経済】

肥沃な土壌と地理的条件を活かし、昭和30年代半ばから栽培が始まったぶどうは、村を代表する特産物であり、観光資源としても重要なウエイトを占めている。また、農業地域として安定した農業収入がのぞめる農業経営環境を整えるなどの地域社会の形成を目指すとともに、新規就農者や認定農業者に対する支援を積極的に行っている。商工業においては、地場産業の育成、新たな企業誘致を推進し、住民の就労の場の確保と青少年層の定着を促進している。

【観光施設・公共施設等】

- ① しんとう温泉 ふれあい館
- ② 耳飾り館
- ③ ふるさと公園
- ④ しんとうワイナリー
- ⑤ 観光ぶどう園
- ⑥ 創造の森キャンプ場(森の恵みを食す小屋)

【名勝・旧跡】

関東平野が一望できる富士見峠(創造の森) 宿稻荷神社社殿を飾る彫刻、桃井城址 柳澤寺の山門、黒髪山神社

【文化財】

- ・茅野遺跡(国指定史跡)
- ・茅野遺跡出土耳飾り等(国指定重要文化財)
- ・高塚古墳(県指定史跡)
- ・広馬場13区地藏祭り(県指定重要無形民俗文化財)

【伝統行事・伝統芸能】

柳沢寺観音の縁日、聖宮神社太々神楽 宿稻荷神社の獅子舞、新井獅子舞 常将神社太々神楽、八幡宮太々神楽 大宮神社獅子舞、下ノ前地藏祭り

【祭り・イベント等】

自衛隊祭り(4月)
しんとう村づくり祭(10月)
ワインまつり(10月)

【特産品・名物】

ぶどう、ワイン、こけし、だるま

【国勢調査人口】

区分		H17.10.1	H22.10.1	H27.10.1
人口	男	7,077	7,238	7,314
	女	7,081	7,132	7,015
	計	14,158	14,370	14,329
世帯数		4,371	4,634	4,887
構成比	15歳未満	15.9 %	14.8 %	13.3 %
	15~64歳	66.9 %	65.6 %	63.1 %
	65歳以上	17.2 %	19.6 %	23.6 %

【人口及び有権者数】

区分	人口	有権者
男	7,530	6,241
女	7,233	6,000
計	14,763	12,241
世帯数		5,785 世帯

※人口及び世帯数は、住民基本台帳(H30.1.1現在)に基づく数値である。
有権者は、H30.6.1現在の選挙人名簿登録者数である。

【平成29年度土地利用の状況】

農地	24.6 %	685 ha
宅地	11.4 %	318 ha
山林	14.2 %	396 ha
その他	49.9 %	1,392 ha

【産業別就業者数】(H27国調)

区分	第1次産業	第2次産業	第3次産業	総数 (分類不能含)
就業者(人)	482	2,104	4,919	7,727
構成比(%)	6.4	28.0	65.5	100.0

【普通会計予算規模】(単位:百万円)

年度	当初予算額	増減率
28	5,988	8.9 %
29	6,290	5.0 %
30	5,712	△ 9.2 %

【議会議員】

条例定数 : 14 人 現員数 : 14 人 (H30.5.1現在)

【職員数】(H30.4.1現在)

一般行政	教育	消防	公営企業等	合計
62 人	20 人	0 人	13 人	95 人

【平成29年度の主な施策・事業】(単位:百万円)

道路改良事業	291
屋外運動場改修事業	166
消防施設整備事業	239
公園整備事業	33
学力向上推進事業	15

【平成30年度の主な施策・事業】(単位:百万円)

道路改良事業	283
消防施設整備事業	225
健康増進事業	45
公園整備事業	17
学力向上推進事業	17
情報通信技術環境整備事業	11
空家等対策事業	4

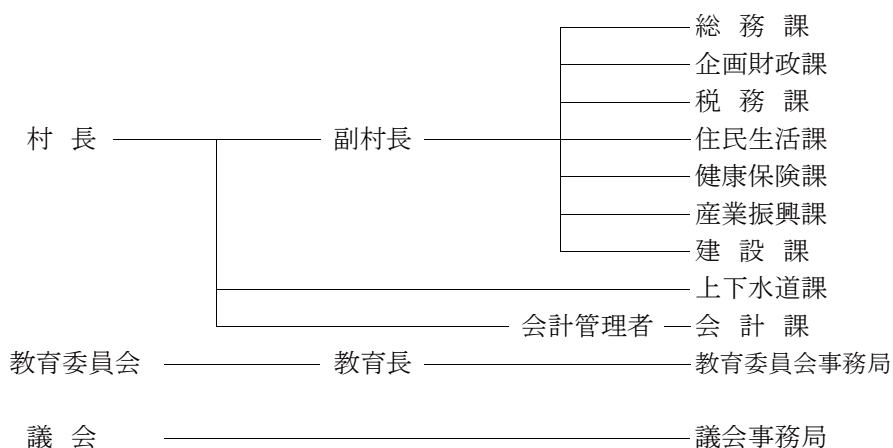
【特色ある施策・事業等】

- ① 母子保健事業の充実及び特定不妊治療費補助の拡大
- ② 住民健診(各種健診の個人負担金を無料化)
- ③ 村立幼稚園預かり保育の実施
- ④ 小中学校でオンラインスピーキング実施
- ⑤ 高齢者運転免許証自主返納支援の拡充

【今後の主要課題及び目標等】

- ① 子育て環境の整備
- ② 障害者及び高齢者福祉の充実
- ③ 環境対策事業の推進
- ④ 教育及び文化の振興
- ⑤ 地域防災対策の充実

【組織機構】





団体コード:103454

14. 吉岡町

〒370-3692 北群馬郡吉岡町大字下野田560番地

TEL 0279-54-3111

役場まで:

FAX 0279-54-8681

JR八木原駅から車で10分


町長 石関 昭
第3期 任期 H31.4.26
副町長 堤 壽登

町制施行日 平成3年4月1日 面積 20.46 km²

H P http://www.town.yoshioka.gunma.jp/
E-mail yos3111@town.yoshioka.gunma.jp

議長 馬場 周二 (議員任期H31.4.29)

花:きく 木:イチヨウ 鳥:ひばり

キャッチフレーズ : キラリ  よしおか 一人と自然輝く 丘の手タウン 吉岡町一

【市町村のあらまし】

吉岡町は県のほぼ中央に位置し、榛名山の南東の山麓と利根川地域に展開しており、面積20.46平方キロの都市近郊農村です。西半分は榛名山の裾野の一部で標高200～900メートルの傾斜地であり、一帯は放射状の輻射谷がよく発達しています。東半分は、標高100～200メートルの洪積層からなる洪積台地が、山麓から東流する中小河川によって開析されています。昭和30年4月に明治、駒寄両村を合併し2つの村を結ぶ河川の名にちなみ、吉岡村と命名。平成3年4月に町制が施行され吉岡町となりました。

【産業・経済】

農業は、肉用牛や養豚などの畜産、また、小倉地区の観光ぶどう園、乾燥いもなども盛況。物産館かざぐるままでは、採りたての新鮮な野菜が用意されています。工業は、小倉工業団地にプラスチック製造業と自動車関連企業が進出。地酒も好評。商業では、吉岡バイパス沿線に大型店が outlet。観光面では、国道17号バイパス沿いにある道の駅「よしおか温泉」を核に観光拠点の形成を進めています。

【観光施設・公共施設等】

観光施設は、道の駅「よしおか温泉」があり、「よしおか温泉リゾートピア吉岡」、「吉岡町緑地運動公園(ケイマンゴルフ・パークゴルフ・グラウンドゴルフ)」及び「物産館かざぐるま」が併設されています。また、吉岡自然エネルギーパークには、キラリよしおかのシンボルマークである風力発電をはじめ、太陽光、水力発電施設があります。公共施設は、住民の健康増進の要である吉岡町保健センターや生涯学習、芸術文化事業の推進を行う吉岡町文化センターがあります。

【名勝・旧跡】

・船尾滝・三津屋古墳・南下古墳群・馬場重久の墓・三国街道の一里塚・金剛寺の宝篋印塔・華蔵寺第八世亮衍の墓

【文化財】

・桃井館の欄間・佐渡街道の道しるべ・三宮神社・滝沢古墳・華蔵寺獅子園書庫蔵書・下八幡宮の石祠・華蔵寺の石造弁財天

【伝統行事・伝統芸能】

・矢落観世音の縁日～ざる観音(1月)
・川原田不動尊縁日(1月)
・三宮神社春祭～獅子舞・神楽(4月)
・上八幡宮春祭～獅子舞(4月)
・下八幡宮春祭～獅子舞(4月)

【祭り・イベント等】

・よしおかふるさと祭り(10月)
・文化祭(11月)

【特産品・名物】

・ぶどう、乾燥いも、きのこ、トマト、チンゲン菜

【国勢調査人口】

区分		H17.10.1	H22.10.1	H27.10.1
人口	男	8,782	9,694	10,334
	女	9,278	10,107	10,746
	計	18,060	19,801	21,080
世帯数		5,532	6,530	7,289
構成比	15歳未満	16.4 %	16.5 %	16.4 %
	15～64歳	65.7 %	64.0 %	61.5 %
	65歳以上	18.0 %	19.5 %	22.1 %

【人口及び有権者数】

区分	人口	有権者
男	10,396	8,326
女	10,799	8,644
計	21,195	16,970
世帯数		7,846 世帯

※人口及び世帯数は、住民基本台帳(H30.1.1現在)に基づく数値である。
有権者は、H30.6.1現在の選挙人名簿登録者数である。

【平成29年度土地利用の状況】

農地	36.0 %	737 ha
宅地	20.2 %	414 ha
山林	17.0 %	348 ha
その他	26.7 %	547 ha

【産業別就業者数】（H27国調）

区分	第1次産業	第2次産業	第3次産業	総数 (分類不能含)
就業者(人)	430	2,783	7,257	10,627
構成比(%)	4.1	26.6	69.3	100.0

【普通会計予算規模】 (単位:百万円)

年度	当初予算額	増減率
28	7,840	19.2 %
29	7,183	△ 8.4 %
30	7,322	1.9 %

【議会議員】

条例定数 : 16 人 現員数 : 16 人 (H30.5.1現在)

【職員数】 (H30.4.1現在)

一般行政	教育	消防	公営企業等	合計
86 人	13 人	0 人	21 人	120 人

【平成29年度の主な施策・事業】 (単位:百万円)

地域福祉交流拠点施設の整備	29
役場庁舎の非常用発電機(実施設計)	10
空家等対策計画の策定	3
防災無線のデジタル化	74
文化財事務所の新築移転	70
南下城山防災公園整備事業(工事など)	171
駒寄スマートインターICの大型車対応(用地取得、移設補償など)	255
地域特産品生産体制構築事業	5
男女共同参画社会の推進	3
ふるさと納税の推進	67

【平成30年度の主な施策・事業】 (単位:百万円)

第三保育園の園舎新築助成	216
妊婦健診の実施(聴覚検査を実施)	23
水防ハザードマップの作成	3
防災無線のデジタル化	74
南下城山防災公園整備事業(工事)	237
駒寄スマートICの大型車対応(用地取得、移設補償、工事など)	112
駒寄小学校体育館の改築	51
吉岡中学校校舎の増築(設計)	14
学校給食食材費の助成	5
地域特産品生産体制構築事業	11

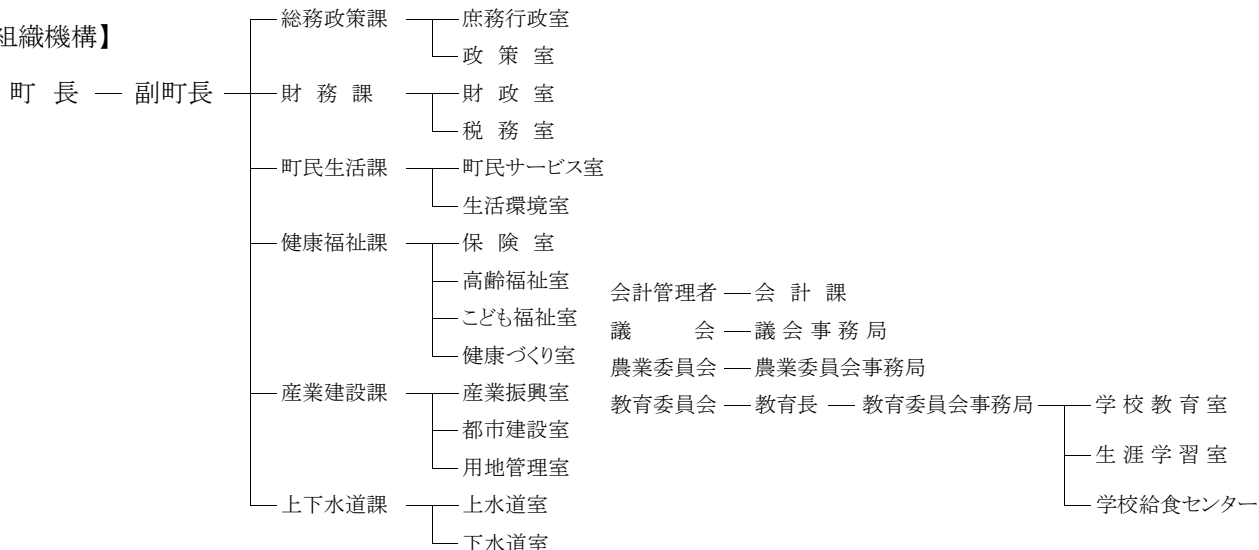
【特色ある施策・事業等】

- ①吉岡町保健センターを活用した町民の健康増進
- ②吉岡町文化センター、文化財センター、図書館を活用した生涯学習活動、芸術文化事業の推進

【今後の主要課題及び目標等】

- ①人口増加の受け皿整備
- ②生活満足度の総合的な向上
- ③吉岡らしさ、地域文化の創造
- ④地方分権への対応
- ⑤老朽化している公共物の維持・改修

【組織機構】



	団体コード:103667 15. 上野村 <small>う え の む ら</small>	〒370-1614 多野郡上野村大字川和11番地					
		TEL 0274-59-2111 FAX 0274-59-2470	役場まで:藤岡ICから車で80分 下仁田ICから車で35分				
村長 <small>くろさわ はちろう</small> 黒澤 八郎 第1期 任期 H33.06.13 副村長 議長 仲澤 太郎 (議員任期H31.4.29)	村制施行日 H P E-mail 花:やしおつつじ 木:しおじ 鳥:たか	明治22年4月1日 http://www.uenomura.ne.jp/ kikakuka@vill.ueno.gunma.jp	面積 181.85 km ²				
キャッチフレーズ : 豊かな自然に囲まれた創造の森							
【市町村のあらまし】 明治22年の町村制施行により誕生し、現在にいたる。群馬県の最西南端に位置し、西は長野県、南は埼玉県に接している。その境界は秩父、荒船、御荷鉾連山等のいずれも急峻な1,000~2,000m級の山々が連なり、その支脈が複雑に入り組んで村全域が険しい山岳地帯となっており、平地は極めて少ない。山々は原生林を始めとする深い森林に覆われ、森林面積は村の総面積181.85km ² の96%を占めているが、広葉樹が多く四季のうつろいは鮮やかで大変美しい。		【名勝・旧跡】 ・シオジの原生林(国指定天然記念物) ・中正寺のしだれ桜(県 ") ・不二洞(関東一の鍾乳洞)(県 ") ・野栗の福寿草自生地(村指定天然記念物) ・中止の滝 ・竜神の滝 ・蛇木の滝 【文化財】 ・旧黒澤家住宅(国指定重文) ・墨書大般若経(県 ") 【伝統行事・伝統芸能】 ・初絵売り(元旦) ・勝山の火上げ(8月14日) ・どんどん焼き(1月中旬) ・とおかんや(11月中旬) ・乙父おひながゆ(4月3日) ・乃久里神社の祭典と太々神楽(8月第1日曜日) ・塩ノ沢諏訪神社の祭典と獅子舞(9月中旬) ・川和諏訪神社の祭典と獅子舞(9月第4日曜日) ・乙母八幡神社の祭典と太々神楽(9月第4日曜日) ・野栗沢諏訪神社の祭典と獅子舞(10月2日) 【祭り・イベント等】 ・不二洞弥生祭り(3月最終日曜日) ・十石市(GWのいずれかの日) ・中正寺火渡り(5月3日) ・かじかの里サマーフェスティバル(7月最終日曜日) ・夏祭り(8月14日) ・ふるさと祭り(10月最終日曜日)					
【産業・経済】 農業においては、安定的な経営を目指しイノブタの生産や菊、プラム、リンゴなどの生産物の導入が図られてきた。近年は農作物に付加価値をつけるため、野菜ジュースといった新たな特産品の開発を進めている。 林業においては、豊かな森林資源を活用した木工品製造が地場産業として定着し、木工の工芸作家の定住化が進んでいる。また、森林整備に携わる若者も増えている。村内の9割以上を占める森林を有効に活用する林業の振興、新エネルギーの活用対策、木質バイオマスの有効利用による村内循環型社会の構築を目指している。		【特産品・名物】 ・しいたけ ・イノブタ ・十石みそ ・プラム ・リンゴ ・菊 ・木工品 ・しいたけ焼酎「積陰徳」 ・野菜ジュース ・ヤーコン焼酎「とんだこんだ」					
【観光施設・公共施設等】 ・上野村ふれあい館 ・やまびこ荘 ・道の駅 うえの ・ヴィラせせらぎ ・銘木工芸館 ・天空回廊エリア ・浜平温泉「しおじの湯」(上野スカイブリッジ、不二洞) ・森の体験館 ・村営そば店「福寿庵」 ・中之沢源流域自然散策路(入場規制あり)							
【国勢調査人口】		【人口及び有権者数】					
	区分	H17.10.1	H22.10.1	H27.10.1	区分	人口	有権者
人口	男	809	652	609	男	613	524
	女	726	654	621	女	610	532
	計	1,535	1,306	1,230	計	1,223	1,056
	世帯数	687	612	578	世帯数	589 世帯	
構成比	15歳未満	9.8 %	10.1 %	10.7 %	※人口及び世帯数は、住民基本台帳(H29.1.1現在)に基づく数値である。		
	15~64歳	49.8 %	47.5 %	44.2 %	有権者は、H29.6.1現在の選挙人名簿登録者数である。		
	65歳以上	40.5 %	42.3 %	45.0 %			

【平成29年度土地利用の状況】

農地	1.2 %	215 ha
宅地	0.2 %	42 ha
山林	14.8 %	2,693 ha
その他	83.8 %	15,235 ha

【産業別就業者数】 (H27国調)

区分	第1次産業	第2次産業	第3次産業	総数 (分類不能含)
就業者(人)	128	116	333	577
構成比(%)	22.2	20.1	57.7	100.0

【普通会計予算規模】 (単位:百万円)

年度	当初予算額	増減率
28	3,251	1.1 %
29	3,220	△ 0.9 %
30	3,116	△ 3.2 %

【議会議員】

条例定数 : 8 人	現員数 : 8 人	(H30.5.1現在)
------------	-----------	-------------

【職員数】 (H30.4.1現在)

一般行政	教育	消防	公営企業等	合計
30 人	3 人	0 人	3 人	36 人

【平成29年度の主な施策・事業】 (単位:百万円)

・道の駅再整備事業	625
・イノブタセンター事業	17
・間伐促進強化対策事業	53
・三岐観光交流施設運営事業	31
・後継者定住及びび少子化対策事業	6
・木質ペレット製造プラント事業	41
・木質バイオマス発電事業	43
・長寿支援金	17
・川和自然公園管理棟整備事業	155
・中ノ沢エリア遊具等設置工事	10

【平成30年度の主な施策・事業】 (単位:百万円)

・道の駅屋外デッキ建設事業	167
・イノブタセンター事業	18
・間伐促進強化対策事業	34
・木質バイオマスボイラー整備事業	34
・後継者定住及びび少子化対策事業	8
・木質ペレット製造プラント事業	44
・木質バイオマス発電事業	45
・長寿支援金	18
・花まる授業事業	2
・スポーツツーリズム事業	3

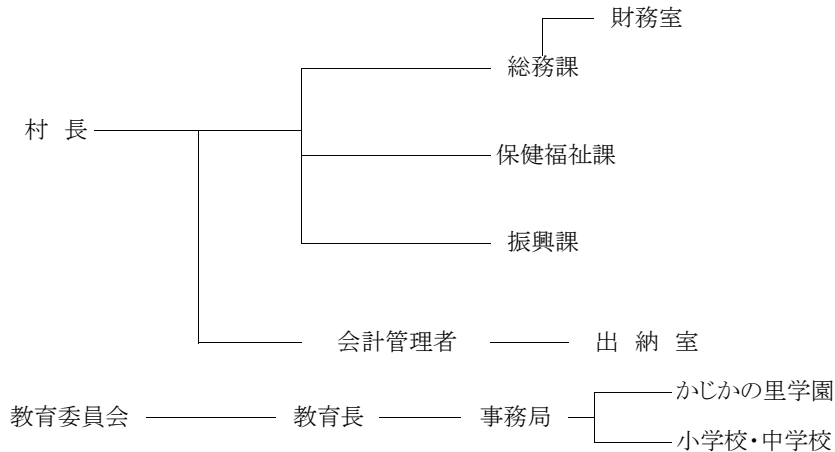
【特色ある施策・事業等】

- ・木質ペレット製造プラント事業
- ・間伐促進強化対策事業
- ・イノブタセンター事業
- ・後継者定住及びび少子化対策事業
- ・集落活性化推進事業
- ・高齢者特別給付金事業
- ・長寿支援金事業
- ・かじかの里学園運営事業(山村留学)
- ・中学生海外視察派遣事業
- ・ペレットストーブ設置事業

【今後の主要課題及び目標等】

- ・平成32年の人口目標を1,500人とする。
- ・村の山林を効果的に活用するため、林業振興、観光推進、新エネルギー活用対策、バイオマスの有効活用による村内循環型社会の構築を目指す。
- ・村営住宅の建設や、就業の場の確保により若年層の定住促進をはかる。
- ・子どもや高齢者が安心して生活できるよう福祉の充実を図る。
- ・各区の自立自存する事業を奨励する。
- ・交流を促す交通環境を整備する。

【組織機構】





団体コード:103675

16. 神流町

〒370-1592 多野郡神流町大字万場90番地6

TEL 0274-57-2111

FAX 0274-57-2715

役場まで: 上信越自動車道藤岡ICから車で50分、JR高崎線新町駅からバスで90分

町長 田村 利男
第1期 任期 H31.4.26
副町長

町制施行日 平成15年4月1日 面積 114.60 km²

H P <http://town.kanna.gunma.jp/>

E-mail info-k@town.kanna.gunma.jp

議長 天野 賢 (議員任期H33.2.28)

花: みつばつつじ 木: けやき 鳥: めじろ

キャッチフレーズ : 「小さな町の底力! 町民主役のまちづくり」

【市町村のあらまし】

神流町は、縄文時代の遺跡が数多く、弥生時代や平安時代の遺跡も発掘され、神流川の谷を通して古くから文化の開けた地域であった。

江戸時代には、幕府直轄の天領に属し、下山郷、中山郷に分けられていた。その後、配置分合を重ね、明治22年市制町村制の公布により神川村、中里村となり、明治29年の郡域の変更に伴い南甘楽郡から多野郡(緑野・多胡の両郡と合併)となった。後に、神川村は大正15年に町制施行を経て万場町となり、平成15年4月いわゆる「平成の大合併」により万場町と中里村が合併し神流町となった。

【産業・経済】

農業は、人口減少や高齢化により後継者不足、耕作放棄地の増加等の問題を抱えている。林業は、木材価格の低迷や採算性の低下により、人工林の放置が目立ち山の荒廃を招いている。商工業は、店舗数の減少や経営者の高齢化が目立っている。山間部でありながら、第3次産業の就業者が全体の約半数を占め、第1次産業に従事する就業者は10%に満たない状況となっている。

【観光施設・公共施設等】

- ・コイコイアイランド会館(神流町観光案内所)
- ・神流町恐竜センター
- ・はこだたみキャンプ場(バストイレ付)
- ・物産センター「万葉の里」

【名勝・旧跡】

早滝/入沢の滝/不動の滝/白水の滝/逢瀬の滝/九十の滝/小豆の滝/丸岩/お蝶ヶ穴/龍松寺のしだれ桜/西御荷鉾山の大文字/イチイの木

【文化財】

阿弥陀三尊画像板碑/郷土刀/流鏑馬の的と鍬丹生神社の鰐口/中山神社の鰐口/十六羅漢襖絵/大正院・九蔵の力くらべ石/龍松寺のしだれ桜/八倉の大杉/土生神社の石棒と御鉾神社の石棒/銅製鍬鉢と銅鑼/閻魔大王と蓑衣婆/青面金剛塔/中山神社の太々神楽

【伝統行事・伝統芸能】

横樽三段落し/栃本神楽/魚尾の太々神楽

【祭り・イベント等】

中山神社例大祭/みかぼ登山大会/鯉のぼり祭り/神流ふる里まつり/万場八幡宮例大祭/体育祭/恐竜王国秋祭り/神流ウィンターイルミネーション/ご神体まつり/ひな市/神流マウンテンラン&ウォーク/神流の涼

【特産品・名物】

味噌/こんにやく/きのこ類/ウメ/自然薯/ゆず/赤じゃが/アワバタ大豆/干し柿/蕎麦

【国勢調査人口】

区分		H17.10.1	H22.10.1	H27.10.1
人口	男	1,303	1,111	928
	女	1,454	1,241	1,026
	計	2,757	2,352	1,954
世帯数		1,127	1,038	903
構成比	15歳未満	6.1 %	4.9 %	4.6 %
	15~64歳	45.6 %	42.8 %	39.3 %
	65歳以上	48.3 %	52.3 %	56.1 %

【人口及び有権者数】

区分	人口	有権者
男	913	859
女	1,008	943
計	1,921	1,802
世帯数		976 世帯

※人口及び世帯数は、住民基本台帳(H30.1.1現在)に基づく数値である。
有権者は、H30.6.1現在の選挙人名簿登録者数である。

【平成29年度土地利用の状況】

農地	2.8 %	315 ha
宅地	0.7 %	83 ha
山林	41.9 %	4,798 ha
その他	54.7 %	6,263 ha

【産業別就業者数】（H27国調）

区分	第1次産業	第2次産業	第3次産業	総数 (分類不能含)
就業者(人)	80	226	457	764
構成比(%)	10.5	29.6	59.9	100.0

【普通会計予算規模】（単位:百万円）

年度	当初予算額	増減率
28	2,896	△ 2.6 %
29	2,510	△ 13.3 %
30	2,674	6.5 %

【議会議員】

条例定数：8人 現員数：8人（H30.5.1現在）

【職員数】（H30.4.1現在）

一般行政	教育	消防	公営企業等	合計
55人	5人	0人	16人	76人

【平成29年度の主な施策・事業】（単位:百万円）

林道整備3路線	49
町道整備5路線	41
橋梁補修工事1橋	8
CATV機器更新事業	38
簡易水道浄水場改修工事	108
簡易水道老朽管布設替工事	80
保健体育施設改修事業	12

【平成30年度の主な施策・事業】（単位:百万円）

林道整備4路線	49
町道整備7路線	49
直轄修繕代行業 負担金	27
CATV・FTTH化事業	20
簡易水道浄水場改修工事	95
簡易水道老朽管布設替工事	40
古民家の宿「川の音」別館整備事業	120
高齢者住宅整備事業	48
宮地グラウンド改修工事	12

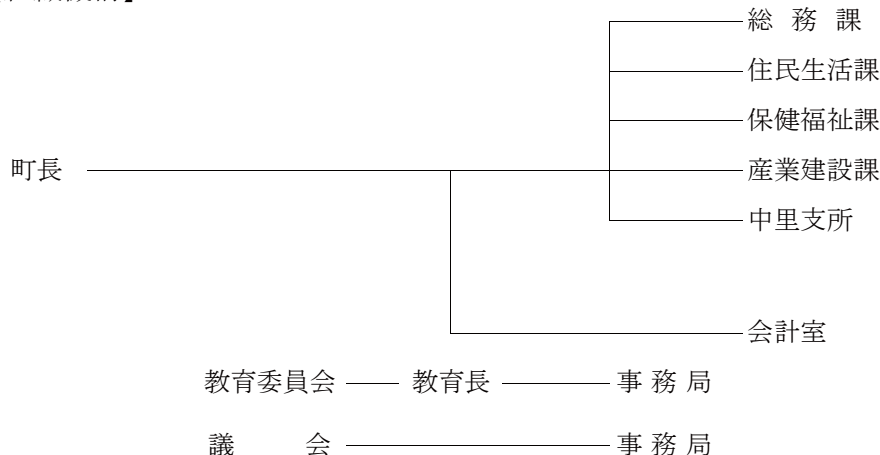
【特色ある施策・事業等】

- ・化石発掘体験事業
- ・子育て支援事業
- ・中学生海外研修事業(オーストラリア)
- ・I・Uターン者定住奨励事業補助金
- ・CATV運営事業
- ・学校給食無料化
- ・保育料(学童保育含む)無料化
- ・町外への通勤・通学者に対する通勤費等補助

【今後の主要課題及び目標等】

①国道や県道の整備促進と災害に強い道路づくりを行う。②ごみの適正な処理や環境美化意識を図り、自然と調和した環境形成に努める。③医療人材の確保に努め、健康管理体制の充実を図る。④生涯を通して生きがいをもって生活できる場の充実を図る。⑤森林の保全とともに特性を生かした林産物の生産拡大を図る。⑥観光と連携した商業環境を推進し、新たな産業の創出を支援する。⑦策定した行政改革大綱を基に行政機構や事務事業の見直しを継続する。⑧高齢者比率50%超に伴う限界集落の増加への対策事業の促進。

【組織機構】



	団体コード:103829 17. 下仁田町	〒370-2601 甘楽郡下仁田町大字下仁田682番地		
		TEL 0274-82-2111 FAX 0274-82-5766	役場まで: 上信電鉄下仁田駅から徒歩6分	
町長 原 秀男 第1期 任期 H32.12.4 副町長	町制施行日 H P E-mail	昭和30年3月10日 http://www.town.shimonita.lg.jp/ info@town.shimonita.lg.jp	面積 188.38 km ²	
議長 堀口 博志 (議員任期H31.9.9)	花:さくら 木:すぎ 鳥:うぐいす			

キャッチフレーズ : 人が輝き、暮らしが輝き、未来が輝くまち しもにた

【市町村のあらまし】

群馬県の南西部に位置し、東は上信越自動車道や上信電鉄などの交通機関により首都圏の玄関口になっている。一方で、西は長野県境に接し、妙義荒船佐久高原国定公園の代表的山々である妙義山や荒船山に囲まれ、美しい自然に恵まれた四季の変化が豊かな土地柄である。竈川の上流に位置することから美しい渓流が多く、下流域への「水源の町」としても役割を担っている。

平成23年には、特有な地質宝庫地帯として「日本ジオパーク」に認定され、現在、「世界ジオパーク認定」を目指して活動している。

また、平成26年6月に「富岡製糸場と絹産業遺産群」の構成資産である「荒船風穴」が世界文化遺産登録に決定された。

【産業・経済】

首都圏から下仁田インターチェンジまで約1時間という交通立地を活かした企業の誘致、自然や資源と融和した観光の振興など、町の特徴をアピールできる産業の形成に取り組んでいる。

農業においては、全国的にも知名度の高い下仁田ねぎやこんにゃくのブランド化推進をより一層図り、地場産業ではそれらを活用した付加価値の高い特産物の開発・育成などに力を入れている。

【観光施設・公共施設等】

- ・荒船風穴 (世界文化遺産)
- ・下仁田ジオパーク
- ・ほたる山公園
- ・歴史館,自然史館
- ・チャレンジショップ
- ・テレワークオフィス
- ・道の駅しもにた
- ・さくらの里
- ・あじさい園
- ・福寿草の里
- ・サンスポーツランド
- ・馬山多目的グラウンド
- ・こんにゃく手作り体験道場
- ・神津牧場
- ・荒船湖
- ・荒船の湯
- ・文化ホール

【名勝・旧跡】

- ・荒船風穴 (世界文化遺産・国指定史跡)
- ・荒船山
- ・妙義山・石門
- ・姫街道もみじライン

【文化財】

- ・荒船風穴 (世界文化遺産・国指定史跡)
- ・高橋道斎の墓 (県指定史跡)
- ・上野鉄道関連施設
- ・中小坂鉄山跡
- ・西牧関所跡
- ・諏訪神社
- ・下仁田戦争跡

【伝統行事・伝統芸能】

- ・どんどん焼き (1月)
- ・山際稲荷神社例大祭 (3月)
- ・諏訪神社例大祭 (10月)
- ・獅子舞 (10月)

【祭り・イベント等】

- ・蒟蒻大黒天祭 (1月)
- ・妙義山下仁田さくら祭 (5月)
- ・神津牧場花まつり (5月)
- ・あじさい祭り(6月・7月)
- ・下仁田こんにゃく夏祭り (8月)
- ・姫街道もみじ祭 (11月)

【特産品・名物】

- ・下仁田ねぎ
- ・こんにゃく
- ・しいたけ
- ・下仁田かつ井

【国勢調査人口】

区分		H17.10.1	H22.10.1	H27.10.1
人口	男	4,972	4,368	3,708
	女	5,172	4,543	3,856
	計	10,144	8,911	7,564
世帯数		3,487	3,316	3,040
構成比	15歳未満	9.8 %	7.7 %	6.2 %
	15～64歳	54.2 %	52.3 %	48.4 %
	65歳以上	36.1 %	40.0 %	45.5 %

【人口及び有権者数】

区分	人口	有権者
男	3,768	3,441
女	3,845	3,538
計	7,613	6,979
世帯数		3,330 世帯

※人口及び世帯数は、住民基本台帳(H30.1.1現在)に基づく数値である。
有権者は、H30.6.1現在の選挙人名簿登録者数である。

【平成29年度土地利用の状況】

農地	5.3 %	1,006 ha
宅地	1.4 %	262 ha
山林	26.8 %	5,049 ha
その他	66.5 %	12,521 ha

【産業別就業者数】(H27国調)

区分	第1次産業	第2次産業	第3次産業	総数 (分類不能含)
就業者(人)	481	1,399	1,779	3,678
構成比(%)	13.1	38.2	48.6	100.0

【普通会計予算規模】(単位:百万円)

年度	当初予算額	増減率
28	5,445	11.3 %
29	5,184	△ 4.8 %
30	4,806	△ 7.3 %

【議会議員】

条例定数 : 12 人	現員数 : 12 人	(H30.5.1現在)
-------------	------------	-------------

【職員数】(H30.4.1現在)

一般行政	教育	消防	公営企業等	合計
80 人	18 人	0 人	21 人	119 人

【平成29年度の主な施策・事業】(単位:百万円)

ねぎとこんにやく下仁田奨学金事業	25
文化財調査保護事業	31
町道改良事業	129
福祉医療費助成事業	58
有害鳥獣対策事業	18
消防水利維持補修	19
「道の駅しもにた」再整備事業	402
ふるさと納税促進事業	67
創業促進事業	4

【平成30年度の主な施策・事業】(単位:百万円)

ねぎとこんにやく下仁田奨学金事業	29
文化財調査保護事業	69
町道改良事業	94
福祉医療費助成事業	57
有害鳥獣対策事業	17
定住促進奨励金	4
消防水利維持補修	24
ふるさと納税促進事業	47
保育所運営委託(保育料免除)	10

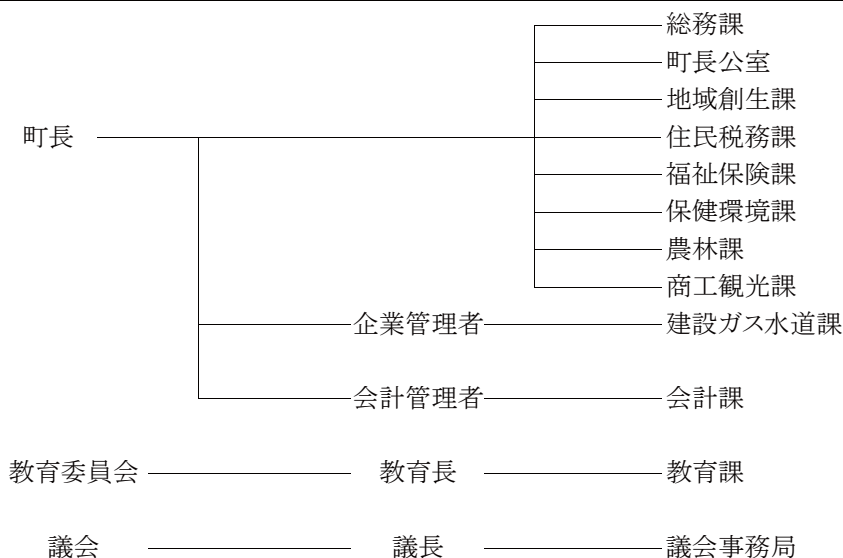
【特色ある施策・事業等】

- ねぎとこんにやく下仁田奨学金事業
- 荒船風穴観光推進事業
- 子育て支援事業(出会い交流・結婚祝金・入学祝金他)
- 高齢者等タクシー利用券交付事業
- 定住促進奨励金事業
- 定住促進住宅用地無償貸付・無償譲渡
- 空家等利活用支援事業補助金
- ジオパーク推進事業
- スクールバス運行事業

【今後の主要課題及び目標等】

- 世界文化遺産荒船風穴の保全と活用
- 少子高齢化対策の推進
 - ・子育て支援、少子化対策
 - ・高齢者福祉サービスの充実
- 定住促進対策の推進
- ジオパーク構想の推進
- 浄化槽整備事業の推進
- 環境保全対策の推進
- 観光資源を生かした誘客対策

【組織機構】





団体コード:103837

18. 南牧村

〒370-2806 甘楽郡南牧村大字大日向1098番地

TEL 0274-87-2011

役場まで:

FAX 0274-87-3628

上信電鉄下仁田駅からバスで20分

村長 はせがわ さいじょう 長谷川 最定
第2期 任期 H34.4.30

副村長

村制施行日 昭和30年3月15日 面積 118.83 km²

H P <http://www.nanmoku.ne.jp/>
E-mail somu@vill.nanmoku.gunma.jp

議長 中澤 幹男 (議員任期H31.9.30)

花:あかやしお(ひとつばな) 木:すぎ 鳥:うぐいす

キャッチフレーズ : 自然をいかし活気あふれる村づくり

【市町村のあらまし】

南牧村は、昭和30年3月に磐戸村、月形村、尾沢村の3か村の合併により誕生した。県の南西部に位置し、南は多野郡上野村に、西は長野県南佐久郡に、北から東は下仁田町に接している。村のほぼ中央を南牧川が縦断し、これに沿って主要地方道下仁田白田線が走り、集落のほとんどは、この下仁田白田線及び南牧川の支流に沿って発展している。

【産業・経済】

かつて農業の中心はこんにやく・養蚕だったが、価格の低迷等により急激に減少した。それに換わる特産品として気候風土にあった作物を積極的に導入し、菊を主体とした花卉類、ブドウ、リンゴ、ゆず等の果樹類、インゲン、オクラ等の野菜類を生産し、量的には少ないが、なんもくブランドづくりを進めている。また、林業面では、間伐材を有効活用した炭製品が注目を集めている。防臭防湿の住宅資材や、園芸用品のほか、微粉炭を食品に混ぜた特産品づくり(こんにやく、お菓子、うどん、ラーメンなど)に商業関係者が積極的に取り組んでいる。

【観光施設・公共施設等】

- ・南牧村自然公園(標高1000m付近に位置しコテージ・バンガローの宿泊施設及び天体観測ドームなど整備されており自然をふんだんに満喫できる。)
- ・大仁田ダム(大仁田川の洪水調整と水道水確保の小規模ダムだが、周囲の自然環境は素晴らしく、春のひとつばな、夏の深緑、秋の紅葉を楽しめる。)
- ・なんもくふれあいテレビ(テレビ再送信・自主制作番組放送、インターネット接続サービス)
- ・道の駅オアシスなんもく(農林水産物等直売食材供給施設)

【名勝・旧跡・名山】

黒瀧山不動寺・九十九谷・蟬の溪谷・線ヶ滝・三段の滝象ヶ滝・烏帽子岳・四ッ又山・鹿岳・小沢岳・檜沢岳立岩・三ッ岩岳・碧岩・大屋山

【文化財】

〈国指定2件〉大日向の火とぼし・山村生産用具
〈県指定5件〉黒瀧山の杉・大日向の火とぼし・絹本著色七師七友図・線ヶ滝・蟬の溪谷
〈村指定14件〉砥山絵図面2枚 付砥切道具一式・黒瀧山不動寺・星尾の人形・大仁田神社の杉・蟬の溪谷付芭蕉塚・線ヶ滝・天之岩戸神楽 綺羅と面・石造双体道祖神・檜沢神社本殿 棟札5枚付・石壁書 天女窟・砥山関係文書一括・市川五郎兵衛の墓碑・西方寺跡正長二年銘宝篋印塔付応仁銘宝塔・星尾風穴

【伝統行事・伝統芸能】

- ・火とぼし祭

【祭り・イベント等】

- ・どんどん焼き(1月14日)
- ・檜沢神社節分祭(2月上旬)
- ・黒瀧不動尊春季例大祭(4月28日・29日)
- ・産泰山神社祭り(5月1日)
- ・ふるさと祭り(8月14日)
- ・火とぼし(8月14日・15日)
- ・農業祭(前期9月・後期11月)

【特産品・名物】

こんにやく・ブドウ・リンゴ・シイタケ・花卉・山菜・天然麦味噌・しそ巻き・さつま芋の切り干し・とらおのパン・やきもち・各種炭食品(炭ラーメン・炭まんじゅう等)、炭製品(除湿剤・消臭剤・肥料等)


【国勢調査人口】

区分		H17.10.1	H22.10.1	H27.10.1
人口	男	1,356	1,128	927
	女	1,573	1,295	1,052
	計	2,929	2,423	1,979
世帯数		1,226	1,088	953
構成比	15歳未満	5.2 %	4.3 %	3.0 %
	15～64歳	41.4 %	38.5 %	36.5 %
	65歳以上	53.4 %	57.2 %	60.5 %

【人口及び有権者数】

区分	人口	有権者
男	897	837
女	1,038	999
計	1,935	1,836
世帯数		1,030 世帯

※人口及び世帯数は、住民基本台帳(H30.1.1現在)に基づく数値である。
有権者は、H30.6.1現在の選挙人名簿登録者数である。

	団体コード:103845 19. 甘楽町	〒370-2292 甘楽郡甘楽町大字小幡161番地1																																					
		TEL 0274-74-3131 FAX 0274-74-5813	役場まで: 上信電鉄上州福島駅から徒歩で20分																																				
町長 <small>しげはら しゅういち</small> 茂原 莊一 第4期 任期 H32.7.22 副町長 森平 仁志	町制施行日 昭和34年2月1日 H P http://www.town.kanra.lg.jp/ E-mail kikaku@town.kanra.lg.jp	面積	58.61 km ²																																				
議長 佐俣 勝彦 (議員任期H31.4.26)	花:そめいよしの 木:あかまつ 鳥:きじ																																						
キャッチフレーズ : キラッとかんら安心のまち																																							
【市町村のあらまし】 群馬県の南西部に位置し、地形は標高1,370mの稲含山から北に傾斜し、南部の山間地、中央部の丘陵地、北部の平坦地と変化に富んでいる。 織田信長の二男・信雄(のぶかつ)から八代152年にわたり統治された地であり、県内で唯一残る大名庭園「楽山園」は、平成12年国名勝に指定されている。また、町からは上毛三山や上信越国境、浅間山が一望でき、歴史的にも古代から栄えた土地柄を偲ばす史跡や文化財が多く残り、自然にとけこみ、歴史の息づく町である。(H22.3.20 歴史まちづくり法に基づく「甘楽町歴史的風致維持向上計画」認定)		【名勝・旧跡】 国指定名勝「楽山園」(小幡陣屋藩邸庭園) 織田宗家七代の墓 雄川堰(日本名水百選・疏水百選・土木学会選奨土木遺産・世界かんがい施設遺産)と桜並木 秋畑の大ツバキ 不動滝・飛竜の滝(秋畑) 宝積寺の垂れ桜(轟) 稲含山と秋畑・那須(日本の里100選)																																					
【産業・経済】 農業では、都市近郊農業を展開し、キュウリ・ナス等の施設・露地野菜やキウイフルーツ・リンゴ等の果樹栽培、畜産が中心で、有機栽培を主体とした体験農園による農用地の活用も行っている。 町の北部平坦地域に整備が進んでいる国道254号バイパスを基点に道路網整備も進み、工業、商業系用地・住宅用地としての利用等交通面の利便性向上にとどまらない効果が期待されている。		【文化財】 日本遺産「かかあ天下一ぐんまの絹物語ー」 笹森古墳(福島)、法華経供養遺跡(造石) 笠塔婆3基及び板碑・笠塔婆1基(天引) 旧小幡藩武家屋敷・松浦氏屋敷(小幡) 仁治の板碑(小川)、建長の板碑(秋畑)																																					
【観光施設・公共施設等】 道の駅甘楽(特産品・名物料理) 甘楽ふるさと館(宿泊・農業体験) 歴史民俗資料館(赤レンガの繭倉庫を改築)・別館 甘楽古代館(正倉院風建物、土器・埴輪等の展示) 甘楽ふるさと農園(丘の上の貸農園) 甘楽町ふるさと伝習館 お休み処信州屋 にこにこ甘楽(甘楽町多世代サポートセンター)		【伝統行事・伝統芸能】 那須の獅子舞(秋畑・那須/5月、10月) 麦まつり(天引・諏訪神社/10月) 稲含神社の御筒粥神事(秋畑・那須/正月7日)																																					
		【祭り・イベント等】 稲含神社春季例大祭(秋畑/5月3日) 笹森稻荷神社例大祭(福島/3月第2土曜) 武者行列(小幡/4月上旬) さくらマラソン(町内一円/4月中旬) 那須こいのぼりの里(秋畑/4月中旬～5月上旬)																																					
		【特産品・名物】 キウイフルーツ・こんにゃく・轟みそ・りんごジュース ちいじがき蕎麦・イタリアワイン・オリーブオイル たけのこ大名焼き																																					
【国勢調査人口】																																							
<table border="1"> <thead> <tr> <th>区分</th> <th>H17.10.1</th> <th>H22.10.1</th> <th>H27.10.1</th> </tr> </thead> <tbody> <tr> <td rowspan="3">人口</td> <td>男</td> <td>6,939</td> <td>6,583</td> <td>6,461</td> </tr> <tr> <td>女</td> <td>7,374</td> <td>7,035</td> <td>6,739</td> </tr> <tr> <td>計</td> <td>14,313</td> <td>13,618</td> <td>13,200</td> </tr> <tr> <td colspan="2">世帯数</td> <td>4,297</td> <td>4,447</td> <td>4,539</td> </tr> <tr> <td rowspan="3">構成比</td> <td>15歳未満</td> <td>14.2 %</td> <td>12.4 %</td> <td>11.3 %</td> </tr> <tr> <td>15～64歳</td> <td>62.5 %</td> <td>61.7 %</td> <td>57.9 %</td> </tr> <tr> <td>65歳以上</td> <td>23.4 %</td> <td>25.8 %</td> <td>30.9 %</td> </tr> </tbody> </table>		区分	H17.10.1	H22.10.1	H27.10.1	人口	男	6,939	6,583	6,461	女	7,374	7,035	6,739	計	14,313	13,618	13,200	世帯数		4,297	4,447	4,539	構成比	15歳未満	14.2 %	12.4 %	11.3 %	15～64歳	62.5 %	61.7 %	57.9 %	65歳以上	23.4 %	25.8 %	30.9 %	【人口及び有権者数】		
区分	H17.10.1	H22.10.1	H27.10.1																																				
人口	男	6,939	6,583	6,461																																			
	女	7,374	7,035	6,739																																			
	計	14,313	13,618	13,200																																			
世帯数		4,297	4,447	4,539																																			
構成比	15歳未満	14.2 %	12.4 %	11.3 %																																			
	15～64歳	62.5 %	61.7 %	57.9 %																																			
	65歳以上	23.4 %	25.8 %	30.9 %																																			
<table border="1"> <thead> <tr> <th>区分</th> <th>人口</th> <th>有権者</th> </tr> </thead> <tbody> <tr> <td>男</td> <td>6,541</td> <td>5,543</td> </tr> <tr> <td>女</td> <td>6,714</td> <td>5,822</td> </tr> <tr> <td>計</td> <td>13,255</td> <td>11,365</td> </tr> <tr> <td colspan="2">世帯数</td> <td>4,877 世帯</td> </tr> </tbody> </table>		区分	人口	有権者	男	6,541	5,543	女	6,714	5,822	計	13,255	11,365	世帯数		4,877 世帯	※人口及び世帯数は、住民基本台帳(H30.1.1現在)に基づく数値である。 有権者は、H30.6.1現在の選挙人名簿登録者数である。																						
区分	人口	有権者																																					
男	6,541	5,543																																					
女	6,714	5,822																																					
計	13,255	11,365																																					
世帯数		4,877 世帯																																					

【平成29年度土地利用の状況】

農地	19.1 %	1,120 ha
宅地	6.7 %	392 ha
山林	38.5 %	2,258 ha
その他	35.7 %	2,091 ha

【産業別就業者数】（H27国調）

区分	第1次産業	第2次産業	第3次産業	総数 (分類不能含)
就業者(人)	689	2,722	3,485	7,007
構成比(%)	10.0	39.5	50.5	100.0

【普通会計予算規模】 (単位:百万円)

年度	当初予算額	増減率
28	4,976	△ 33.7 %
29	5,084	2.2 %
30	4,846	△ 4.7 %

【議会議員】

条例定数 : 12 人 現員数 : 12 人 (H30.5.1現在)

【職員数】 (H30.4.1現在)

一般行政	教育	消防	公営企業等	合計
71 人	24 人	0 人	19 人	114 人

【平成29年度の主な施策・事業】 (単位:百万円)

まち・ひと・しごと創生総合戦略関連事業	528
総合保健センター建設事業	265
旧一中解体工事事業(校舎・体育館)	177
道路新設改良事業(小川地内ほか)	96
(仮称)甘楽PAスマートICアクセス道路整備事業	51
文化会館運営事業(トイレ洋式化・自主事業費)	45
橋梁維持補修事業(橋梁修繕の設計・工事)	33
楽山園運営事業(池の浚渫工事ほか)	25
母子保健事業(不妊治療費補助・妊婦健診ほか)	14

【平成30年度の主な施策・事業】 (単位:百万円)

まち・ひと・しごと創生総合戦略関連事業	340
文化会館運営事業(舞台音響改修・自主事業費)	110
道路新設改良事業(小川地内ほか)	79
(仮称)甘楽PAスマートICアクセス道路整備事業	60
橋梁維持補修事業(橋梁修繕の設計・工事)	23
商工振興事業(企業誘致促進事業補助金ほか)	17
母子保健事業(不妊治療費補助・妊婦健診ほか)	15
子育て支援事業(ファミリーサポートセンター事業ほか)	13
老人福祉事業(高齢者見守り移動販売事業補助金ほか)	11

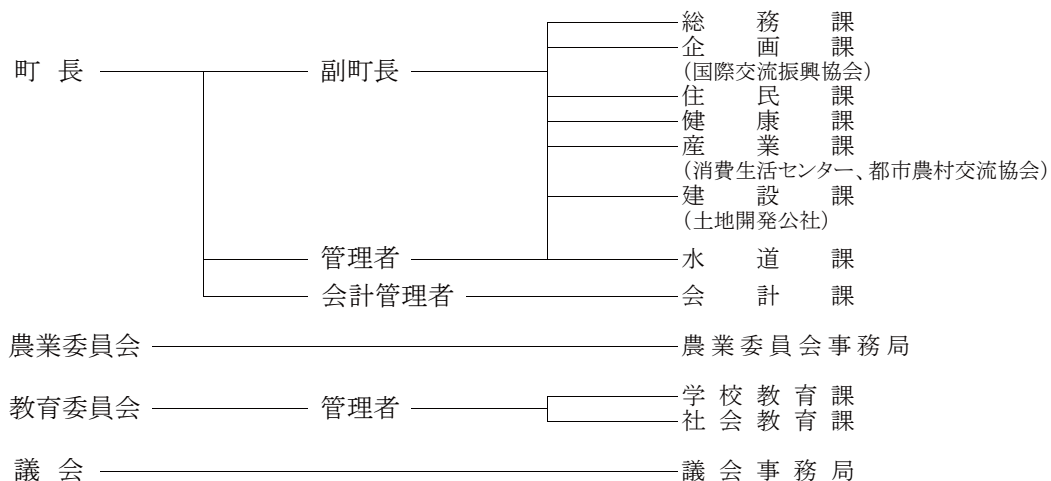
【特色ある施策・事業等】

- ・子育て支援策、保健事業の拡充（不妊治療助成、不育治療費補助、保育園・幼稚園第3子無料化など）
- ・「The Hotel甘楽(かんら)」プロジェクト
- ・まちづくり定住応援金
- ・国際交流事業(イタリアチェルタルド市・中国ハルビン市)
- ・歴史的風致形成建造物改修事業(織田公園園)
- ・幹線交通対策事業(デマンドタクシー運行)
- ・キラッとかんら観光キャンペーン事業
- ・創業支援事業、若年者ふるさと就職支援事業
- ・少子化対策推進事業(新生活費用補助の所得緩和実施)

【今後の主要課題及び目標等】

- ◎甘楽PAスマートIC整備
- ◎人口減少社会への対策
- ◎工業団地・住宅団地造成
- ◎学校跡地利用
- ◎移住・定住対策、空き家対策
- ◎農家のお店(レストラン)整備
- ◎織田公園園整備
- ◎国指定名勝「楽山園」周辺整備
- ◎文化会館舞台音響照明改修

【組織機構】



	団体コード:104213 <small>なかのじょうまち</small> 20. 中之条町	〒377-0494 吾妻郡中之条町大字中之条町1091番地	
		TEL 0279-75-2111	役場まで: JR中之条駅から徒歩で15分
	FAX 0279-75-6562		
町長 <small>いよく まさお</small> 伊能 正夫 第1期 任期 H30.11.29 副町長 野村 泰之 議長 山本 隆雄 (議員任期H31.5.21)	町制施行日	昭和30年4月15日	面積 439.28 km ²
	H P	http://www.town.nakanojo.gunma.jp/	
	E-mail	info@town.nakanojo.gunma.jp	
	花:山ゆり 木:けやき 鳥:うぐいす		

基本コンセプト : 自然と文化が響きあう みんなの故郷(ふるさと)なかのじょう

【市町村のあらまし】

中之条町は、昭和30年に中之条町、沢田村、伊参村、名久田村が合併して誕生し、平成22年には六合村と合併して新しい中之条町が誕生した。
群馬県の北西部に位置し、新潟県と長野県に接する北部一帯は2000m級の高峰がそびえ、上信越高原国立公園に指定されている。四万や沢渡、六合など数多くの温泉地を有した自然豊かな町である。
また各所に点在する文化財や名勝・旧跡、田園風景など、この町の魅力「ふるさと」が数多く残されており、懐かしくも新しい町として、個性豊かなまちづくりが展開されている。

【産業・経済】

四万や沢渡、尻焼などの温泉地をはじめとした観光資源や、赤岩重伝建のような歴史的・文化的資源に恵まれたわが町では、自然と文化とアートの融合により地域の活性化を目的とする「中之条ビエンナーレ」を隔年開催している。また、町の交流拠点・商店街へ活気を波及させる起点として建設されたふるさと交流センター「つむじ」や、そば打ち体験施設「たけやま館」、こんこんぞうりの手作り体験施設「ねどふみの里」といった施設の活用により農林業、商業及び観光業の活性化を図っている。

【観光施設・公共施設等】

- ・ふるさと交流センター「つむじ」
- ・道の駅 六合
- ・道の駅 霊山たけやま
- ・歴史と民俗の博物館「ミュゼ」
- ・四万清流の湯
- ・国民宿舎 ゆずりは荘
- ・中之条町ツインプラザ
- ・バイテック文化ホール
- ・中之条ガーデンズ
- ・中之条山の上庭園
- ・くつろぎの湯
- ・伊参スタジオ公園
- ・よってがねえ館
- ・ねどふみの里

- ・四万温泉
- ・沢渡温泉
- 【名勝・旧跡】
- ・旧太子駅
- ・野反湖
- ・稲包山
- 【文化財】
- ・薬師堂(日向見)
- ・富沢家住宅
- ・神保家住宅
- ・東谷風穴蚕種貯蔵所跡
- ・六合赤岩養蚕農家群
- ・旧吾妻第三小学校校舎
- ・四万の甌穴群
- ・入山世立のシダレグリ
- ・中之条のサイカチ
- 【伝統行事・伝統芸能】
- ・鳥追い祭(1月14日)
- ・白久保のお茶講(2月24日)
- ・おんべえや(1月15日)
- ・祇園祭(中之条町・伊勢町)
- ・どんどん焼き
- ・とうかんや
- ・日影獅子舞
- ・太々神楽、獅子舞
- 【祭り・イベント等】
- ・れんげの里フェスティバル(山田地区)
- ・美野原花マラソン
- ・嵩山まつり(5月5日、100匹のこいのぼり)
- ・スパトレイル[四万to草津](トレイルランニング大会)
- ・六合ふるさとまつり(8月14日)
- ・中之条ビエンナーレ(隔年開催、現代アートの美術祭)
- ・牧水まつり(10月20日、暮坂峠)
- ・伊参スタジオ映画祭(11月、伊参スタジオ)
- ・中之条まちなか5時間リレーマラソン(12月第1日曜)
- 【特産品・名物】
- ・花ゆかり(米)
- ・そば
- ・漬物
- ・花いんげん
- ・リンゴ
- ・乾燥芋
- ・こんこんぞうり
- ・めんぱ

【国勢調査人口】

区分		H17.10.1	H22.10.1	H27.10.1
人口	男	9,365	8,768	8,203
	女	10,033	9,448	8,647
	計	19,398	18,216	16,850
世帯数		6,782	6,608	6,529
構成比	15歳未満	12.3 %	11.0 %	10.2 %
	15～64歳	58.0 %	56.0 %	52.8 %
	65歳以上	29.7 %	33.0 %	37.0 %

【人口及び有権者数】

区分	人口	有権者
男	8,035	6,895
女	8,470	7,342
計	16,505	14,237
世帯数		6,823 世帯

※人口及び世帯数は、住民基本台帳(H30.1.1現在)に基づく数値である。
有権者は、H30.6.1現在の選挙人名簿登録者数である。

【平成29年度土地利用の状況】

農地	4.7 %	2,048 ha
宅地	1.1 %	505 ha
山林	85.3 %	37,476 ha
その他	8.9 %	3,899 ha

【産業別就業者数】 (H27国調)

区分	第1次産業	第2次産業	第3次産業	総数 (分類不能含)
就業者(人)	830	1,922	5,583	8,373
構成比(%)	10.0	23.1	67.0	100.0

【普通会計予算規模】 (単位:百万円)

年度	当初予算額	増減率
28	9,558	6.98 %
29	9,450	△ 1.13 %
30	10,288	8.87 %

【議会議員】

条例定数 : 18 人	現員数 : 18 人	(H30.5.1現在)
-------------	------------	-------------

【職員数】 (H30.4.1現在)

一般行政	教育	消防	公営企業等	合計
135 人	47 人	0 人	32 人	214 人

【平成29年度の主な施策・事業】 (単位:百万円)

花の駅 美野原整備事業(ローズガーデン整備)	200
文化会館改修事業	98
空家利活用事業	38
放課後児童対策事業	31
小原崎テニスコート改修事業	27
中之条ビエンナーレ開催事業	22
英語力向上支援計画「ステップ」	17
文化財保護管理事業	7
新規就農者定住支援事業	3

【平成30年度の主な施策・事業】 (単位:百万円)

防災行政無線デジタル化移行整備事業	228
中之条小中学校の照明設備高効率化等 省エネルギー化工事	73
チャツボミゴケ公園管理事業	54
準町民制度	30
新規就農者支援・定住支援事業	16
出産奨励手当等支給事業	12
妊娠出産サポート事業(母乳相談補助)	11
商工振興対策事業(店舗リニューアル補助金)	9

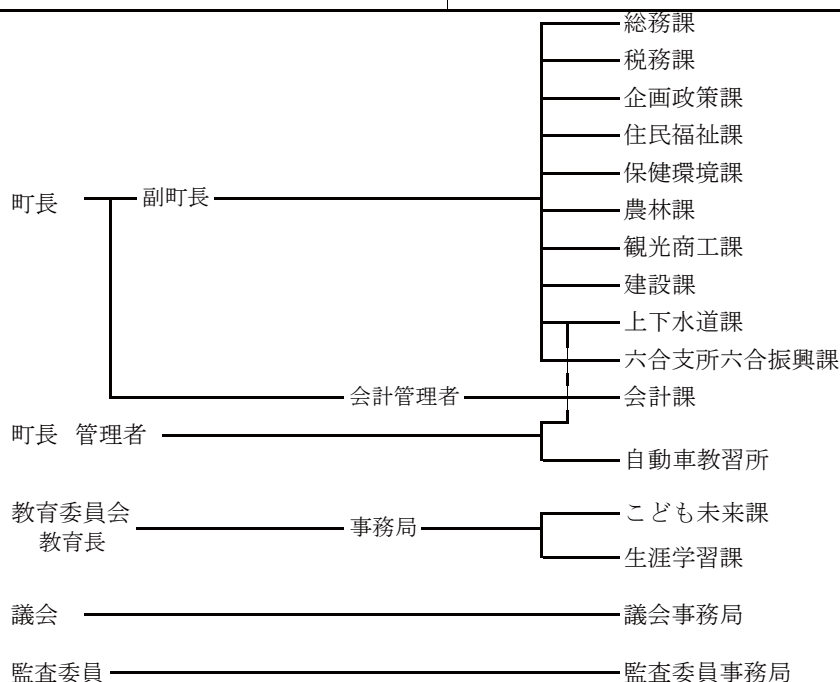
【特色ある施策・事業等】

- ・ 適応指導教室「虹」、特別支援教育支援員
- ・ 新規就農者定住支援事業
- ・ 再生可能エネルギー促進事業
- ・ 伊参スタジオ映画祭
- ・ 公共施設総合マネジメント事業
- ・ 空き家活用や新築補助による定住促進
- ・ 防災フェア開催事業
- ・ がん検診の無料化、身体活動計活用による健康づくり事業
- ・ 妊娠・出産・育児支援事業

【今後の主要課題及び目標等】

- ① きめ細やかな教育ができる環境の整備
- ② 六次産業化の強化、有害鳥獣対策、耕作放棄地対策など地域産業の振興
- ③ 観光や文化に付加価値を付けながら知名度を高め、交流人口の増加
- ④ 介護保険の節約を図るため、きめ細やかな健康増進対策
- ⑤ 高齢者福祉、障害者福祉の充実
- ⑥ 豊かな町を次世代に引き継ぐため、次世代に負担させない計画的な財政運営

【組織機構】



	団体コード:104248 21. 長野原町 <small>ながのほらまち</small>	〒377-1392 吾妻郡長野原町大字長野原66番地の3		
		TEL 0279-82-2244 FAX 0279-82-3115	役場まで:JR長野原草津口駅車5分 徒歩15分	
町長 <small>はぎわら ちかお</small> 萩原 睦男 第2期 任期 H34.4.29 副町長 市村 敏 佐藤 修二郎(ダム担当) 議長 浅沼 克行(議員任期H31.4.29)	町制施行日	明治22年5月	面積	133.85 km ²
	H P	http://www.town.naganohara.gunma.jp/		
	E-mail	soumu2244@town.naganohara.gunma.jp		
	花:	むらさきつつじ	木:	からまつ
			鳥:	やまどり

キャッチフレーズ : 風が好き 人が好き 夢はここから 長野原町

【市町村のあらまし】

長野原町は県の西北部に位置し、東は東吾妻町、高崎市、西は嬭恋村、南は長野県、北は草津町、中之条町に接しています。

明治22年に近隣1町9ヶ村が合併して長野原町として誕生以来、農林業を基幹産業として、また、恵まれた自然環境や温泉を活かした観光地として発展してきました。

町の最重要課題の一つ、ハッ場ダムの完成を目前に控え、新たな地域活性化への期待が高まる中、まちづくりの基本理念である「明るく活力あるまちへ」を目指します。

【産業・経済】

町の主な産業は農業と観光業であり、農業では、応桑・北軽井沢地区の高原野菜、酪農を中心として、また同地区は観光地でもあり、観光産業と連携を図っています。高原の気候を利用した花インゲンやトウモロコシ、リンゴなどの栽培も行われ、キャベツやレタスなども近郊の都市へ出荷されています。観光業では、軽井沢・草津などを近隣にひかえ、川原湯温泉、浅間高原、道の駅などに年間約80万人の観光客が訪れます。

【観光施設・公共施設等】

長野原町営浅間園
浅間牧場
道の駅ハッ場ふるさと館
共同浴場王湯
山村開発センター、総合運動場
北軽井沢ミュージックホール、町民広場

【名勝・旧跡】

吾妻峡(国名勝)
鬼押出し

【文化財】

旧草軽電鉄北軽井沢駅舎(国登有)
勘場木石器時代住居跡(県史跡)
常林寺の梵鐘(町重文)
狩宿関所跡(町史跡)
海野長門守の墓(町史跡)

【伝統行事・伝統芸能】

川原湯温泉湯かけ祭り
王城山神社のだんご相撲・御神楽
長野原・羽根尾地区の獅子舞
川原湯神社、養蚕神社の御神楽
川原畑の百八灯

【祭り・イベント等】

1月川原湯温泉湯かけ祭り
2月雪合戦大会
2月北軽井沢炎のまつり
6月北軽井沢マラソン大会
8月北軽井沢高原まつり

【特産品・名物】

花インゲン、キャベツ、レタス、シイタケ
トウモロコシ、ジャガイモ、ハクサイ

【国勢調査人口】

区分		H17.10.1	H22.10.1	H27.10.1
人口	男	3,213	2,936	2,784
	女	3,350	3,081	2,752
	計	6,563	6,017	5,536
世帯数		2,412	2,295	2,322
構成比	15歳未満	14.4 %	13.3 %	10.4 %
	15～64歳	60.7 %	58.0 %	56.8 %
	65歳以上	24.9 %	28.7 %	32.8 %

【人口及び有権者数】

区分	人口	有権者
男	2,830	2,411
女	2,892	2,505
計	5,722	4,916
世帯数		2,485 世帯

※人口及び世帯数は、住民基本台帳(H30.1.1現在)に基づく数値である。
有権者は、H30.6.1現在の選挙人名簿登録者数である。

【平成29年度土地利用の状況】

農地	9.3 %	1,245 ha
宅地	3.5 %	472 ha
山林	27.4 %	3,665 ha
その他	59.8 %	8,003 ha

【産業別就業者数】（H27国調）

区分	第1次産業	第2次産業	第3次産業	総数 (分類不能含)
就業者(人)	424	564	1,954	3,097
構成比(%)	14.4	19.2	66.4	100.0

【普通会計予算規模】 (単位:百万円)

年度	当初予算額	増減率
28	7,074	7.0 %
29	9,058	28.0 %
30	13,899	53.4 %

【議会議員】

条例定数 : 10 人 現員数 : 10 人 (H30.5.1現在)

【職員数】 (H30.4.1現在)

一般行政	教育	消防	公営企業等	合計
67 人	25 人	0 人	9 人	101 人

【平成29年度の主な施策・事業】 (単位:百万円)

役場新庁舎・住民総合センター整備事業	1,008
町道林長野原線道路整備事業	785
横壁地区団体営土地改良事業	116
川原畑地区スポーツ公園整備事業	444

【平成30年度の主な施策・事業】 (単位:百万円)

役場新庁舎・住民総合センター整備事業	1,800
児童発達支援施設管理事業	1.2
高齢者・障害者温泉入浴事業	1.8

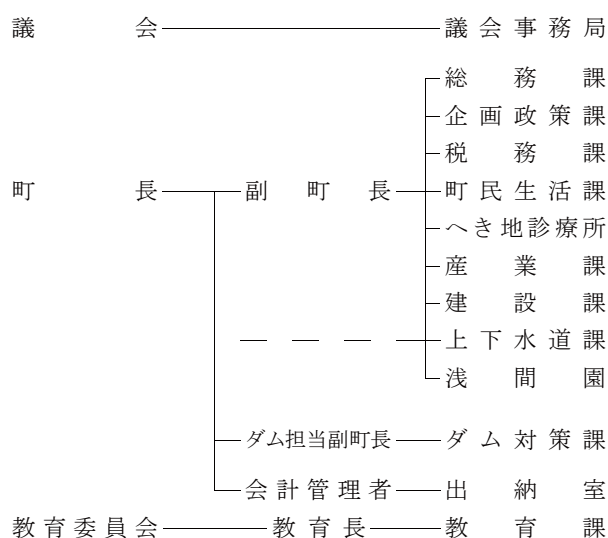
【特色ある施策・事業等】

- ①跡見学園との連携
- ②空き家バンク制度
- ③狩宿本陣保存に向けた検討
- ④起業支援事業
- ⑤外出支援バス事業

【今後の主要課題及び目標等】

- ①ハッ場ダムによる地域活性化
- ②浅間山北麓ジオパーク推進
- ③農業の6次産業化推進
- ④マスコットキャラクターを活用したPR
- ⑤子育て環境の整備

【組織機構】





団体コード:104256

22. 嬭恋村

〒377-1692 吾妻郡嬭恋村大字大前110番地

TEL 0279-96-0511

役場まで:JR万座・鹿沢口駅車10分

FAX 0279-96-0516

JR大前駅徒歩5分

村長 熊川 栄
第3期 任期 H31.4.30

副村長

議長 滝沢 俣明 (議員任期H31.4.30)

村制施行日 明治22年4月1日 面積 337.58 km²

H P <http://www.vill.tsumagoi.gunma.jp/>

E-mail soumu@vill.tsumagoi.gunma.jp

花:リンドウ 木:シラカバ 鳥:—

キャッチフレーズ : 「人と自然 やすらぎと活力のある 村づくり」

【市町村のあらまし】

嬭恋村は群馬県の北西部に位置し、東は長野原町・草津町に、西・南・北の三方は長野県に接しています。村の東部を除く外周には、浅間山・湯の丸山・四阿山・白根山などの標高2,000m級の山々が連なり、太平洋側と日本海側の大分水嶺をなしています。村の中央部を西から東に吾妻川が流れ、集落の大部分はこの流域に散在しています。地質は火山灰土の腐食土壌が多く高原野菜の適地となっています。気候は高原地帯だけに夏でも涼しく、年間の平均気温は8℃前後で、一日の温度差が大きいのが特徴です。特に気温・湿度は避暑に最適であり、軽井沢にもまさる避暑地で、最近では浅間高原一帯が大別荘地として脚光を浴びています。

【産業・経済】

嬭恋村は、キャベツをはじめとする全国有数の高原野菜の産地であり、安心安全な野菜作りのため、環境保全型農業の推進、土壌管理や輪作体系の確立など、品質の維持・向上に努めています。また、万座温泉、鹿沢・新鹿沢温泉等を有する観光の村として、年間約200万人の観光客が訪れます。このため、観光の村として整備を進め、観光客の誘致と観光産業の充実のためのイベントを開催しています。

【観光施設・公共施設等】

- ・浅間高原シャクナゲ園
- ・湖畔の湯(日帰り温泉施設)
- ・嬭恋郷土資料館
- ・愛妻の丘

【名勝・旧跡】

- ・鬼押し出し
- ・大笹関所跡
- ・今井東平遺跡

【文化財】

- ・黒色磨研注口土器2点(県指定重要文化財)
- ・浅間山熔岩樹型(国指定特別天然記念物)
- ・天明三年浅間やけ遺跡(県指定史跡)
- ・湯の丸レンゲツツジ群落(国指定天然記念物)
- ・鳴尾の熊野神社大杉(県指定天然記念物)

【伝統行事・伝統芸能】

- ・鎌原神社獅子舞(4月・9月)
- ・大前神社獅子舞(5月)
- ・大笹神社獅子舞(9月)
- ・鬼太鼓
- ・どんど焼き(1月14・15日)

【祭り・イベント等】

- ・嬭恋村安市(三原商店街:4月)
- ・嬭恋高原キャベツマラソン(7月)
- ・つまごい祭り(東部小学校:7月)
- ・キャベツ畑の中心で妻に愛を叫ぶ(9月)
- ・嬭恋村文化祭(東部小学校:11月)

【特産品・名物】

高原野菜、山菜、淡水魚

【国勢調査人口】

区分	H17.10.1	H22.10.1	H27.10.1	
人口	男	5,499	5,184	5,063
	女	5,359	4,999	4,717
	計	10,858	10,183	9,780
世帯数	3,748	3,651	3,664	
構成比	15歳未満	14.0 %	11.9 %	10.9 %
	15～64歳	60.9 %	59.6 %	57.2 %
	65歳以上	25.1 %	28.5 %	32.0 %

【人口及び有権者数】

区分	人口	有権者
男	4,884	4,169
女	4,816	4,172
計	9,700	8,341
世帯数	3,801 世帯	

※人口及び世帯数は、住民基本台帳(H30.1.1現在)に基づく数値である。
有権者は、H30.6.1現在の選挙人名簿登録者数である。

【平成29年度土地利用の状況】

農地	14.1 %	4,746 ha
宅地	1.3 %	434 ha
山林	14.7 %	4,952 ha
その他	70.0 %	23,626 ha

【産業別就業者数】(H27国調)

区分	第1次産業	第2次産業	第3次産業	総数 (分類不能含)
就業者(人)	1,880	578	3,227	5,688
構成比(%)	33.1	10.2	56.8	100.0

【普通会計予算規模】 (単位:百万円)

年度	当初予算額	増減率
28	6,419	9.4 %
29	7,068	10.1 %
30	7,642	8.1 %

【議会議員】

条例定数 : 12 人	現員数 : 12 人	(H30. 5. 1現在)
-------------	------------	---------------

【職員数】 (H30.4.1現在)

一般行政	教育	消防	公営企業等	合計
81 人	29 人	0 人	17 人	127 人

【平成29年度の主な施策・事業】 (単位:百万円)

小学校統合事業	556
農地耕作条件改善事業	390
橋りょう整備事業	270
道路改築事業	254
情報政策推進事業	102
資料館運営事業	100
創作実習館運営事業	69

【平成30年度の主な施策・事業】 (単位:百万円)

小学校統合事業	866
道路改築事業	378
災害対策事業	314
橋りょう整備事業	289
農地耕作条件改善事業	283
東部保育所運営事業	101
社会体育館維持管理事業	77

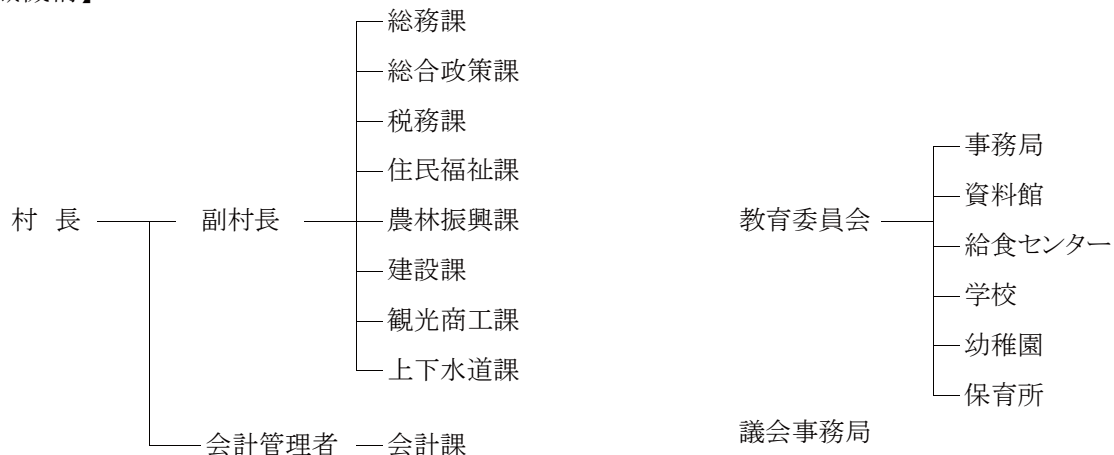
【特色ある施策・事業等】

- ①シャクナゲ園整備による観光客誘致
- ②高原野菜消費宣伝による販売促進
- ③環境保全型農業の推進
- ④「愛妻家の聖地」としての地域活性化
- ⑤キャベツマラソンの実施
- ⑥ロマンチック街道を活用した村作り
- ⑦上田地域定住自立圏域による広域連携

【今後の主要課題及び目標等】

- 『婦恋村まち・ひと・しごと創生総合戦略』
- ・農業の持続的な発展
 - ・観光産業の確立と発展
 - ・多様な雇用機会の創出
 - ・交流人口の更なる拡大
 - ・移住定住環境の整備
 - ・希望する結婚の現実
 - ・特色ある教育の充実
 - ・安心できる子育て環境の整備
 - ・村内拠点の形成
 - ・災害への備え
 - ・地区活動及びコミュニティ活動の活性化
 - ・健康寿命の延伸

【組織機構】





団体コード:104264

23. 草津町

〒377-1792 吾妻郡草津町大字草津28番地

TEL 0279-88-0001

役場まで:

FAX 0279-88-0002

草津温泉バスターミナル徒歩0分

町長 黒岩 信忠
第3期 任期 H34.1.29
副町長 福田 隆次

町制施行日 明治33年7月1日 面積 49.75 km²

H P <http://www.town.kusatsu.gunma.jp/>

E-mail kikaku-c@town.kusatsu.gunma.jp

議長 水出 文夫 (議員任期H31.4.29)

花:シャクナゲ 木:- 鳥:-

キャッチフレーズ : 歩み入る者にやすらぎを 去りゆく人にしあわせを

【市町村のあらまし】

鶴舞う形の群馬県、その西北部に位置し、中之条町・嬭恋村・長野原町・志賀高原に囲まれた、東西9km・南北8kmの小さな町です。

北西に2,000m級の山々がそびえ、月世界を思わせる白根山の頂には世界有数の酸性湖・湯釜をたたえています。緑深い本白根山から、火山性ガスが吹き上がる殺生河原や石尊山まで、変化に富んだ景観は秀逸。南東は海拔1,200mの大高原となって開け、大昔の火山爆発によって流れ出た溶岩の窪地では、大小約100カ所から温泉が湧き出し、これらの源泉を囲むように市街地が形成されています。

【産業・経済】

豊富な温泉と自然環境により、古くより観光地として発展してきました。そのため、町の産業も観光・サービス関連の第3次産業従事者がだんぜん多く、全体の9割近くを占めています。

【観光施設・公共施設等】

大滝乃湯
西の河原露天風呂 御座之湯
草津温泉スキー場
音楽の森国際コンサートホール
温泉図書館
ベルツ記念館
草津運動茶屋公園道の駅

【名勝・旧跡】

湯畑・西の河原・草津白根山・常布の滝・殺生河原

【文化財】

湯瀧の燈籠・御汲上げの湯杵・伊勢宇橋の碑
ベルツ先生記念碑・近衛龍山公和歌一卷

【伝統行事・伝統芸能】

湯もみと踊り
時間湯
前口獅子舞
上州草津温泉噴火太鼓

【祭り・イベント等】

光泉寺花まつり(5月)
氷室のふるまい(5月)
白根神社祭礼(7月)
草津温泉サッカーフェスティバル(7月～8月)
草津温泉感謝祭(8月)
草津夏期国際音楽アカデミー&フェスティバル(8月)
草津温泉熱湯マラソン(9月)

【特産品・名物】

花いんげん

【国勢調査人口】

区分		H17.10.1	H22.10.1	H27.10.1
人口	男	3,677	3,495	3,261
	女	3,925	3,665	3,257
	計	7,602	7,160	6,518
世帯数		3,597	3,474	3,275
構成比	15歳未満	11.4 %	10.8 %	9.6 %
	15～64歳	61.8 %	57.4 %	53.3 %
	65歳以上	26.8 %	31.9 %	37.1 %

【人口及び有権者数】

区分	人口	有権者
男	3,182	2,735
女	3,316	2,816
計	6,498	5,551
世帯数		3,424 世帯

※人口及び世帯数は、住民基本台帳(H30.1.1現在)に基づく数値である。
有権者は、H30.6.1現在の選挙人名簿登録者数である。

【平成29年度土地利用の状況】

農地	3.4 %	172 ha
宅地	5.0 %	247 ha
山林	15.8 %	787 ha
その他	75.8 %	3,770 ha

【産業別就業者数】(H27国調)

区分	第1次産業	第2次産業	第3次産業	総数 (分類不能含)
就業者(人)	42	304	3,356	3,735
構成比(%)	1.1	8.2	90.7	100.0

【普通会計予算規模】(単位:百万円)

年度	当初予算額	増減率
28	4,086	11.1 %
29	4,795	17.3 %
30	4,615	△ 3.8 %

【議会議員】

条例定数 : 12 人 現員数 : 12 人 (H30.5.1現在)

【職員数】(H30.4.1現在)

一般行政	教育	消防	公営企業等	合計
89 人	9 人	0 人	28 人	126 人

【平成29年度の主な施策・事業】(単位:百万円)

観光協会宣伝委託・誘客推進活動事業	77
鬼の相撲場遊歩道整備工事	36
社会資本整備(融雪・橋梁)	85
湯源湯路プロジェクト事業(西の河原・地藏広場整備委託等)	26
ベルツこども園運営事業	114
耐震診断義務付建築物補助金	175
町内道路新設改良・新設事業	73
都市計画公共下水道事業	70
多目的グラウンドトイレ新設工事	41
社会資本整備(天狗山温泉街融雪工事)	38

【平成30年度の主な施策・事業】(単位:百万円)

観光協会宣伝委託・誘客推進活動事業	82
地藏地区の整備	130
西の河原公園の整備	40
道路等整備補助事業(社会資本整備)	144
単独道路改良事業	47
ベルツこども園運営事業	45
体育施設整備事業	66
本白根山火山対策事業	15
耐震診断義務付建築物補助金	56
小中学校英語力育成プラン	4

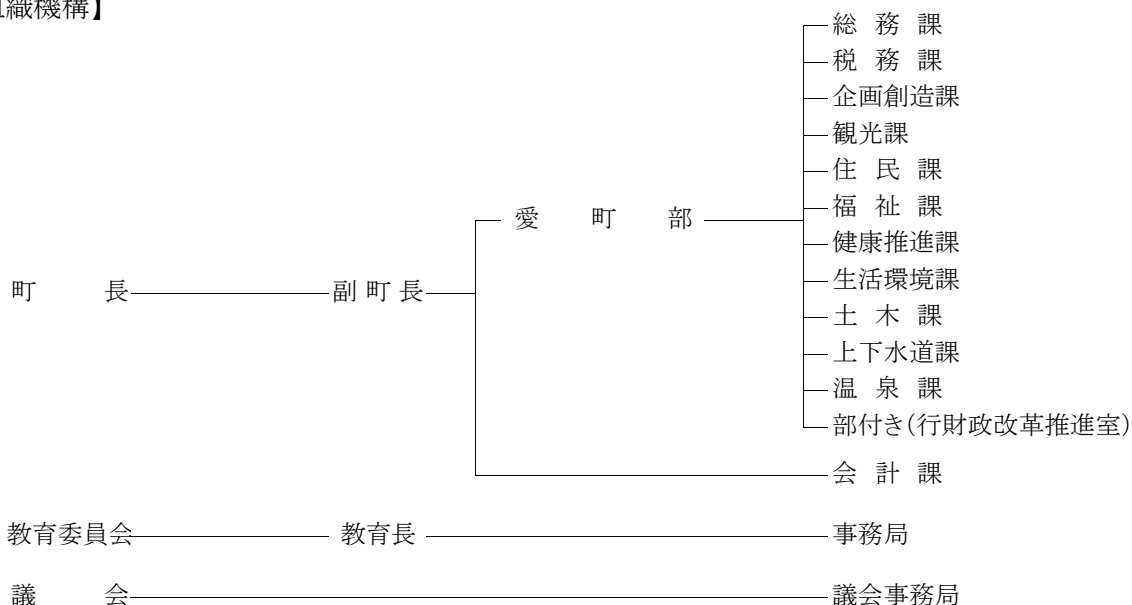
【特色ある施策・事業等】


- ① 少子・高齢化対策
- ② 外国人を含めた誘客対策
- ③ 景観整備(魅力あるまちづくり)

【今後の主要課題及び目標等】

- ① 少子・高齢化対策
- ② 老朽建物の長寿命化、更新
- ③ 外国人を含めた誘客対策

【組織機構】



	団体コード:104281 24. 高山村 <small>たかやまむら</small>	〒377-0792 吾妻郡高山村大字中山2856番地1																																																				
		TEL 0279-63-2111 FAX 0279-63-2768	役場まで:JR中之条駅・沼田駅から バスで30分																																																			
村長 後藤 幸三 <small>ごとう こうぞう</small> 第2期 任期 H34.3.30 副村長 飯塚 哲也	村制施行日 明治22年4月1日	面積 64.18 km ²																																																				
議長 有馬 嘉太郎 (議員任期H31.4.30)	H P http://vill.takayama.gunma.jp/ E-mail info@vill.takayama.gunma.jp																																																					
キャッチフレーズ : 笑顔で輝く高山村		花:リンドウ 木:ナラ 鳥:ヤマドリ																																																				
【市町村のあらまし】 高山村は、群馬県の北西部に位置し、周囲を1,000m級の山々が連なり、村の中央を西の方へ名久田川が流れ、盆地状の中山地区と傾斜地で中之条盆地の一部である尻高地区の地形の異なる二つの地区から形成される自然に恵まれた農山村地域である。 本村の黎明期は、古代にまでさかのぼる。その後、戦国時代には交通の要所として各所に城が設けられ、城跡、合戦跡が今に残る。近世になると、越後と江戸を結ぶ三国街道の宿場として大いに賑わい、江戸時代の宿場跡などから、当時の繁栄をしのぶことができる。繁栄は街道が廃止される明治初期まで続いたが、その後は基幹産業を農業に切り替え、明治22年、中山村と尻高村が合併して高山村となり、歴史と伝統が息づく星舞う故郷として平成30年4月に村制施行129周年を迎える。		【名勝・旧跡】 ・子持山・小野子山・十二ヶ岳・中山城跡・尻高城跡 ・37の双体道祖神・塩原太助馬つなぎの松 【文化財】 ・尻高人形(国選択・県指定重要無形民俗文化財) ・平形家住宅門屋(国登録有形文化財) ・中山敷石住居跡(県指定史跡) ・泉龍寺の高野槇(県指定天然記念物) ・高山のゴヨウツツジ(県指定天然記念物) ・三島神社杉並木(県指定天然記念物)																																																				
【産業・経済】 高山村は農林業の担い手不足や高齢化などの諸課題に向き合い、農林業を基幹産業とした観光立村に向けた取り組みに力を入れている。農業においては環境保全型農業の推進、米、野菜、りんどうのブランド化、付加価値の高い6次産業化をめざした特産品や商品開発の支援、本村の農産物を生かした官民協働による地産池消メニューの普及や食育と健康増進の活動に取り組んでいる。森林面においては、良質な水を育む水源かん養、土砂災害の防止、レクリエーションや教育の場、野生鳥獣の生息の場として望ましい豊かな森林を育むため、森林機能の総合的な保全に努めている。 さらに、村の拠点である道の駅「中山盆地」と周辺産業、観光資源を結びつけ、村民相互、都市居住者及び観光客を含めた交流の場を形成している。		【伝統行事・伝統芸能】 ・中山神社祭典 (4月・9月) ・三島神社祭典 (4月・9月) ・尻高神社祭典 (4月・9月) ・役原獅子舞 (8月) ・尻高人形定期公演 (11月) ・各地区どんどん焼き (1月) ・北向観世音祭典 (1月) ・金甲稲荷神社祭典 (2月) 【祭り・イベント等】 ・各地区夏祭り (7月) ・ふるさと祭り (8月) ・新そば祭り (10月) ・星まつり (2月) 【特産品・名物】 ・こんにやく、えだまめ、高山きゅうり、月あかね(米)、ブルーベリー、ぶどう、りんどう ・いぶきまんじゅう、蕎麦いなり																																																				
【観光施設・公共施設等】 ・道の駅「中山盆地」 ・大理石村ロックハート城 ・高山温泉いぶきの湯 ・いぶき会館、保健福祉センター ・みどりの村キャンプ場 ・県立ぐんま天文台 ・たかやま高原牧場 ・県立北毛青少年自然の家																																																						
【国勢調査人口】		【人口及び有権者数】																																																				
<table border="1"> <thead> <tr> <th>区分</th> <th>H17.10.1</th> <th>H22.10.1</th> <th>H27.10.1</th> </tr> </thead> <tbody> <tr> <td rowspan="3">人口</td> <td>男</td> <td>2,071</td> <td>1,884</td> <td>1,786</td> </tr> <tr> <td>女</td> <td>2,280</td> <td>2,027</td> <td>1,888</td> </tr> <tr> <td>計</td> <td>4,351</td> <td>3,911</td> <td>3,674</td> </tr> <tr> <td colspan="2">世帯数</td> <td>1,160</td> <td>1,179</td> <td>1,167</td> </tr> <tr> <td rowspan="3">構成比</td> <td>15歳未満</td> <td>13.5 %</td> <td>13.1 %</td> <td>12.0 %</td> </tr> <tr> <td>15～64歳</td> <td>58.4 %</td> <td>56.1 %</td> <td>54.6 %</td> </tr> <tr> <td>65歳以上</td> <td>28.1 %</td> <td>30.9 %</td> <td>33.4 %</td> </tr> </tbody> </table>		区分	H17.10.1	H22.10.1	H27.10.1	人口	男	2,071	1,884	1,786	女	2,280	2,027	1,888	計	4,351	3,911	3,674	世帯数		1,160	1,179	1,167	構成比	15歳未満	13.5 %	13.1 %	12.0 %	15～64歳	58.4 %	56.1 %	54.6 %	65歳以上	28.1 %	30.9 %	33.4 %	<table border="1"> <thead> <tr> <th>区分</th> <th>人口</th> <th>有権者</th> </tr> </thead> <tbody> <tr> <td>男</td> <td>1,818</td> <td>1,527</td> </tr> <tr> <td>女</td> <td>1,847</td> <td>1,599</td> </tr> <tr> <td>計</td> <td>3,665</td> <td>3,126</td> </tr> <tr> <td colspan="2">世帯数</td> <td>1,359 世帯</td> </tr> </tbody> </table>			区分	人口	有権者	男	1,818	1,527	女	1,847	1,599	計	3,665	3,126	世帯数		1,359 世帯
区分	H17.10.1	H22.10.1	H27.10.1																																																			
人口	男	2,071	1,884	1,786																																																		
	女	2,280	2,027	1,888																																																		
	計	4,351	3,911	3,674																																																		
世帯数		1,160	1,179	1,167																																																		
構成比	15歳未満	13.5 %	13.1 %	12.0 %																																																		
	15～64歳	58.4 %	56.1 %	54.6 %																																																		
	65歳以上	28.1 %	30.9 %	33.4 %																																																		
区分	人口	有権者																																																				
男	1,818	1,527																																																				
女	1,847	1,599																																																				
計	3,665	3,126																																																				
世帯数		1,359 世帯																																																				
※人口及び世帯数は、住民基本台帳(H30.1.1現在)に基づく数値である。 有権者は、H30.6.1現在の選挙人名簿登録者数である。																																																						

【平成29年度土地利用の状況】

農地	10.8 %	694 ha
宅地	2.5 %	159 ha
山林	39.5 %	2,538 ha
その他	47.2 %	3,026 ha

【産業別就業者数】(H27国調)

区分	第1次産業	第2次産業	第3次産業	総数 (分類不能含)
就業者(人)	328	498	1,091	1,926
構成比(%)	17.1	26.0	56.9	100.0

【普通会計予算規模】(単位:百万円)

年度	当初予算額	増減率
28	2,800	14.2 %
29	2,954	5.5 %
30	2,956	0.1 %

【議会議員】

条例定数 : 10 人	現員数 : 9 人	(H30.6.12現在)
-------------	-----------	--------------

【職員数】(H30.4.1現在)

一般行政	教育	消防	公営企業等	合計
43 人	13 人	0 人	6 人	62 人

【平成29年度の主な施策・事業】(単位:百万円)

観光振興 道の駅中山盆地周辺整備事業	241
観光振興 みどりの協力隊・地域おこし支援隊活動事業	17
農業振興 6次産業推進事業	3
農業振興 産地パワーアップ事業	2
教育支援 英語・漢字検定補助事業	1
教育支援 中学生海外派遣事業	13
子育て支援 保育所利用に伴う保育料等の引き下げ実施	2
高齢者福祉 介護保険法改正に伴う支援強化	17
社会基盤整備 橋梁長寿命化修繕事業	56
防災対策 防災行政無線デジタル化整備	167

【平成30年度の主な施策・事業】(単位:百万円)

観光振興 道の駅中山盆地周辺整備事業	83
農業振興 6次産業推進事業	3
移住定住促進 移住・定住コーディネーター設置	1
教育支援 英語・漢字検定補助事業	1
教育支援 中学生海外派遣事業	16
子育て支援 出産祝金支給	7
社会基盤整備 道路除雪に伴う除雪機械購入	12
防災対策 防災行政無線デジタル化整備	189

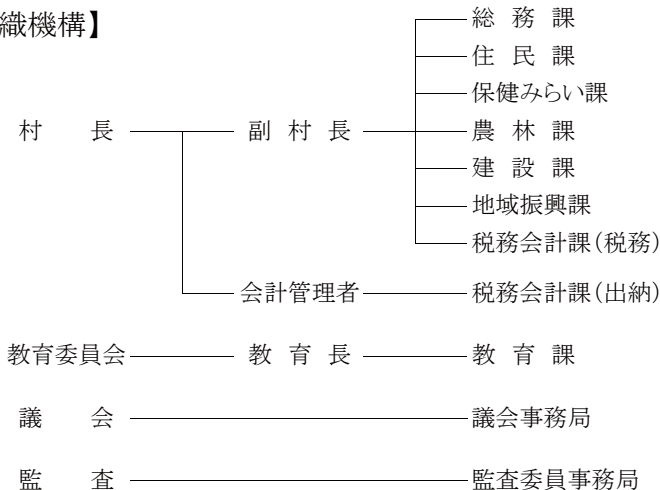
【特色ある施策・事業等】

- ①観光振興 道の駅中山盆地周辺整備事業
- ②観光振興 みどりの協力隊・地域おこし協力隊活動事業
- ③教育の充実 一村一校園所による「高山村一貫教育」
- ④教育の充実 中学生海外派遣事業
- ⑤教育の充実 ICTを活用した授業づくり
- ⑥文化の継承 小学校伝統芸能教室(尻高人形体験学習)
- ⑦村民参加 高山村地域づくり支援事業

【今後の主要課題及び目標等】

- むらづくりにおける6つの基本方針により「笑顔で輝く高山村」を実現させる。
- ①はたらきふれあうむらづくり
 - ②学び育てるむらづくり
 - ③思いやりあふれるむらづくり
 - ④自然とともに暮らすむらづくり
 - ⑤安全・安心なむらづくり
 - ⑥村民参加のむらづくり

【組織機構】





団体コード:104299

ひがしあがつままち
25. 東吾妻町

〒377-0892 吾妻郡東吾妻町大字原町594番地3

TEL 0279-68-2111

役場まで:JR吾妻線群馬原町駅

FAX 0279-68-4900

徒歩1分

町長 なかざわ つねのぶ 中澤 恒喜
第3期 任期 H34.4.22
副町長 渡辺 三司

町制施行日 平成18年3月27日 面積 253.91 km²

H P <http://www1.town.higashiagatsuma.gunma.jp/>
E-mail info@town.higashiagatsuma.gunma.jp

議長 浦野 政衛 (議員任期H31.5.12)

花:スイセン 木:ケヤキ 鳥:キジ

キャッチフレーズ : 住民が誇りを持って暮らすまち ~ 東吾妻 きみと あなたと ~

【市町村のあらまし】

平成18年3月に、吾妻郡東村と吾妻町の1町1村が合併し東吾妻町となった。

群馬県の中北に位置し、面積は253.91km²。上毛三山のひとつ「榛名山」の北麓に位置し町域には戦国時代に真田氏の吾妻地方統治の拠点「岩櫃城」のあった岩櫃山や浅間隠山などがそびえるなど、周囲には1,000m級の峰々が連なっている。

名勝地吾妻渓谷を有する吾妻川をはじめ、温川、そこに流れ込む多くの溪流のほか、日本名水百選で知られる箱島湧水もあり、水と緑に恵まれた自然環境の豊かな町である。

【産業・経済】

農業では以前はこんにやくが基幹作物であったが、価格の低迷や畜産基地建設事業などあり、養豚・養鶏の産出額が増加している。また、野菜・花きの耕種、りんご、ぶどうなどの観光農業も盛んである。

町の中央部を横断している国道145号(原町バイパス)には大型のスーパーが出店し、町内外からの買い物客で賑わっている。

【観光施設・公共施設等】

- ・交流促進センター(コンベンションホール)
- ・あづま温泉「桔梗館」
- ・道の駅あがつま峡(吾妻峡温泉「天狗の湯」、あがつまふれあい公園、農産物直売所「てんぐ」)
- ・温川キャンプ場(4月下旬～9月下旬)
- ・あづま森林公園キャンプ場(4月下旬～9月下旬)
- ・ホテル保護地(箱島)

【名勝・旧跡】

- ・吾妻峡
- ・岩櫃山
- ・岩櫃城跡
- ・大戸関所跡
- ・日本名水百選「箱島湧水」

【文化財】

- ・ハート形土偶
- ・原町の大ケヤキ
- ・木造馬頭観音立像
- ・蕨手刀
- ・長徳寺の欄間の彫刻
- ・正泉寺の鉄像

【伝統行事・伝統芸能】

- ・岩下祇園祭(7月)
- ・原町祇園祭(7月)
- ・麻ひき
- ・松谷神社のささら師子舞
- ・平五郎・高橋地区の百万遍
- ・菅原・持分・三島神社などの太々神楽
- ・箱島不動尊の例祭、甲波宿祢神社の御輿

【祭り・イベント等】

- ・鳥追い(1月)
- ・水仙まつり(4月)
- ・原町安市(4月)
- ・ひがしあがつま夏まつり(8月)
- ・東吾妻むかし道MTBライド(10月)
- ・岩櫃山紅葉祭(11月)
- ・大酉祭(12月)

【特産品・名物】

こんにやく、イチゴ、りんご、みょうが、鶏卵、豚肉、切り花(水仙・スプレー菊)、ニジマス、箱島のホテル

【国勢調査人口】

区分		H17.10.1	H22.10.1	H27.10.1
人口	男	8,184	7,558	6,774
	女	8,663	8,064	7,259
	計	16,847	15,622	14,033
世帯数		5,581	5,519	5,235
構成比	15歳未満	12.6 %	11.0 %	9.4 %
	15～64歳	58.3 %	57.5 %	54.4 %
	65歳以上	29.1 %	31.5 %	36.1 %

【人口及び有権者数】

区分	人口	有権者
男	6,948	6,016
女	7,270	6,329
計	14,218	12,345
世帯数		5,666 世帯

※人口及び世帯数は、住民基本台帳(H30.1.1現在)に基づく数値である。

有権者は、H30.6.1現在の選挙人名簿登録者数である。

【平成29年度土地利用の状況】

農地	10.1 %	2,559 ha
宅地	2.1 %	544 ha
山林	61.9 %	15,728 ha
その他	25.8 %	6,561 ha

【産業別就業者数】(H27国調)

区分	第1次産業	第2次産業	第3次産業	総数 (分類不能含)
就業者(人)	1,139	1,774	4,192	7,119
構成比(%)	16.0	25.0	59.0	100.0

【普通会計予算規模】 (単位:百万円)

年度	当初予算額	増減率
28	8,347	△2.0 %
29	9,172	9.9 %
30	8,228	△10.3 %

【議会議員】

条例定数 : 14 人	現員数 : 14 人	(H30.5.1現在)
-------------	------------	-------------

【職員数】 (H30.4.1現在)

一般行政	教育	消防	公営企業等	合計
120 人	47 人	0 人	25 人	192 人

【平成29年度の主な施策・事業】 (単位:百万円)

役場庁舎建設事業	1,110
保育所施設整備事業	43
林業再生基盤づくり補助金事業(新規)	51
橋りょう維持事業(点検・耐震等)	128
原町幼稚園園舎増改築事業(新規)	211
東総合グラウンドテニスコート整備事業(新規)	37
定住促進事業(移住相談員配置等、新規)	2
食によるまちおこし事業(新規)	5
吾妻溪谷活性化対策事業	34
入学祝金・入学支度金給付事業(拡充)	11

【平成30年度の主な施策・事業】 (単位:百万円)

役場庁舎建設事業	321
吾妻溪谷活性化対策事業	142
定住促進事業(住宅取得補助金、新規)	8
橋りょう維持事業(点検・耐震等)	126
防災行政無線デジタル化事業	45
給食費無償化事業(新規)	62
高校生等通学定期代補助事業(新規)	3
こども園施設整備事業	48
町民体育館改修事業	73
JR群馬原町駅舎対策事業(新規)	3

【特色ある施策・事業等】

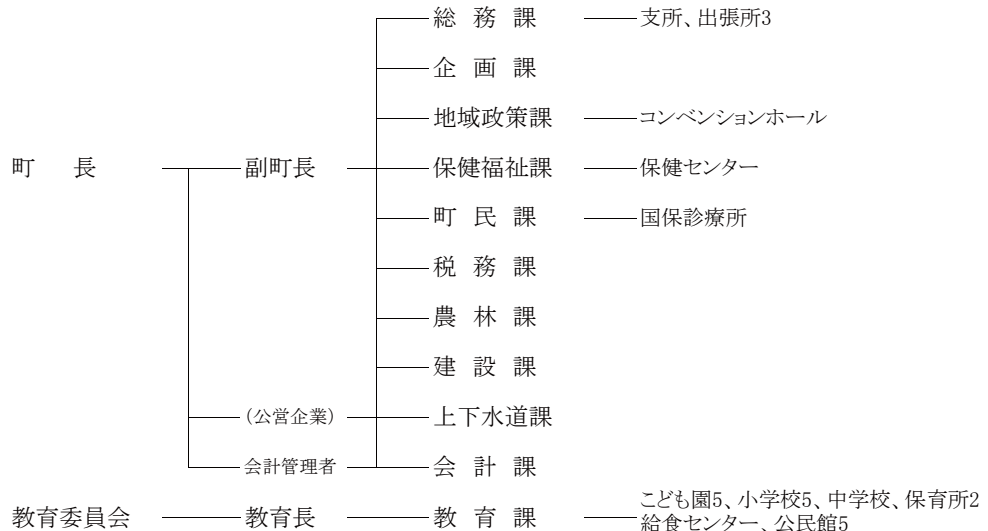
『東吾妻町第2次総合計画』がスタートし、地方版総合戦略の実行を含め、これらの進行管理を強固に確立していくため編成した平成30年度予算

- ・役場本庁舎の移転建設(町有施設の有効活用)
- ・学校給食費の無料化による子育て支援
- ・保育所、こども園の施設整備(子育て支援の充実)
- ・防災行政無線のデジタル化
- ・上信自動車道建設事業の促進
- ・都市計画マスタープランの策定
- ・八ッ場ダム下流域の振興(吾妻溪谷活性化)
- ・「食」によるまちおこしなど交流人口の拡大

【今後の主要課題及び目標等】

- ・行政改革の推進でムダのない町づくり
- ・子、孫、ひ孫が誇りを持って暮らしていける町づくり
- ・若者が定住し、子育てしやすい町づくり
- ・町民の健全な心と身体を守り、安全安心の町づくり
- ・教育環境を向上させ、歴史遺産の保全を図り、文化の香り高い町づくり
- ・農林業、商工業など活気あふれる産業振興で豊かな町づくり

【組織機構】



	団体コード:104434 26. 片品村 <small>かたしなむら</small>	〒378-0498 利根郡片品村大字鎌田3967の3		
	TEL 0278-58-2111 FAX 0278-58-2110	役場まで:関越自動車道沼田1.C車40分 上越新幹線上毛高原駅下車バス90分		
村長 梅澤 志洋 <small>うめざわ ゆきひろ</small> 第1期 任期 H33.11.12 副村長 金子 賢司	村制施行日 明治22年4月1日	面積 391.76 km ²		
議長 星野 栄二 (議員任期H31.4.29)	H P http://www.vill.katashina.gunma.jp/ E-mail soumu@vill.katashina.lg.jp	花:みずばしょう 木:しらかば 鳥:やまどり		

キャッチフレーズ : 小さくても輝く尾瀬の郷・かたしなの実現へ

【市町村のあらまし】

片品村は、群馬県の北東に位置し、北は新潟・福島、東は栃木の各県に接しています。ラムサール条約に登録され、単独の国立公園となった尾瀬をはじめ、武尊山、白根山、至仏山など2,000m級の山々に囲まれた山地で、村の北東部は日光国立公園にも含まれます。四季を彩る山岳景観や、丸沼・菅沼の神秘的な湖を有する素晴らしい自然環境に加え、スキー場5カ所、温泉地が9カ所、平成の名水百選認定を記念した水場が10カ所あり、年間を通じて観光客は絶えません。

【産業・経済】

農業は、高原の気候を生かしてダイコン・トマトなどの野菜を中心に栽培されています。また、観光地としての特性を生かした観光農園の育成やグリーン・ツーリズムを推進しています。工業はボタンの製造や、精密機械産業が盛んです。

多彩な自然を求める観光客が年間をとおして訪れます。温泉とのタイアップや観光標識の統一、施設の整備を図るなど、尾瀬を有する美しい村のイメージにふさわしい村づくりを行い、さらなる観光客の誘致に努めています。

【観光施設・公共施設等】

- ・スキー場5カ所(スノーパーク尾瀬戸倉・ホワイトワールド尾瀬岩鞍・かたしな高原スキー場・丸沼高原スキー場・スノーパル・オグナほたか)
- ・キャンプ場(武尊牧場キャンプ場・菅沼キャンプ場・丸沼高原オートキャンプ場・花咲森のキャンプ場・尾瀬高原オートキャンプ場)
- ・日帰り温泉(花の駅片品「花咲の湯」・寄居山温泉ほっこりの湯)

【名勝・旧跡】

- ・尾瀬(尾瀬ヶ原・尾瀬沼・至仏山・アヤメ平)
- ・名山(上州武尊山・日光白根山・至仏山)
- ・水芭蕉群生地(越本水芭蕉の森)
- ・武尊牧場のレンゲツツジとブナ林
- ・ザゼンソウ群生地(針山・菖蒲沢)

【文化財】

- ・国天(特別天然記念物尾瀬)
- ・国無民(花咲の猿追い祭)
- ・国重(丸沼の堰堤)
- ・県天(武尊牧場レンゲツツジ群落・しばぎわの大イチイ・しばぎわのシナノ木・摺淵のヒメコマツ・金井沢のアカマツ・針山の天王ザクラ)
- ・県重(東小川大御堂の木造観音像)

【伝統行事・伝統芸能】

- ・どんどん焼き(1月14日)
- ・猿追い祭(旧暦9月の中の申)
- ・にぎりっくら(11月3日)
- ・尾瀬太鼓愛好会(平成3年設立)

【祭り・イベント等】

- ・レンゲツツジ祭り(6月中旬)
- ・至仏山山開き(7月1日)
- ・ふれあいバザール(7月上旬)
- ・尾瀬戸倉温泉納涼花火大会(7月31日)
- ・越本御神火祭(2月第1土曜日)

【特産品・名物】

- ・とうもろこし、トマト、だいこん、レタス、いんげん、みょうが、りんご、花豆、まいたけ、リンゴジュース、豆腐

【国勢調査人口】

区分		H17.10.1	H22.10.1	H27.10.1
人口	男	2,644	2,366	2,111
	女	2,834	2,538	2,279
	計	5,478	4,904	4,390
世帯数		1,714	1,677	1,554
構成比	15歳未満	14.4 %	12.1 %	9.8 %
	15～64歳	58.2 %	58.8 %	55.7 %
	65歳以上	27.4 %	29.2 %	34.6 %

【人口及び有権者数】

区分	人口	有権者
男	2,222	1,946
女	2,332	2,043
計	4,554	3,989
世帯数		1,668 世帯

※人口及び世帯数は、住民基本台帳(H30.1.1現在)に基づく数値である。
有権者は、H30.6.1現在の選挙人名簿登録者数である。

【平成29年度土地利用の状況】

農地	2.7 %	1,063 ha
宅地	0.5 %	201 ha
山林	15.6 %	6,102 ha
その他	81.2 %	31,810 ha

【産業別就業者数】(H27国調)

区分	第1次産業	第2次産業	第3次産業	総数 (分類不能含)
就業者(人)	526	454	1,514	2,512
構成比(%)	21.1	18.2	60.7	100.0

【普通会計予算規模】 (単位:百万円)

年度	当初予算額	増減率
28	4,180	△ 0.3 %
29	4,213	0.7 %
30	4,132	△ 1.9 %

【議会議員】

条例定数 : 12 人	現員数 : 10 人	(H30.5.1現在)
-------------	------------	-------------

【職員数】 (H29.4.1現在)

一般行政	教育	消防	公営企業等	合計
68 人	13 人	0 人	11 人	92 人

【平成29年度の主な施策・事業】 (単位:百万円)

交流連携拠点整備事業	317
片品中学校建設	173
大立沢橋長寿命化工事	71

【平成30年度の主な施策・事業】 (単位:百万円)

大清水湿原復旧業務委託事業	10

【特色ある施策・事業等】

①尾瀬の郷構想

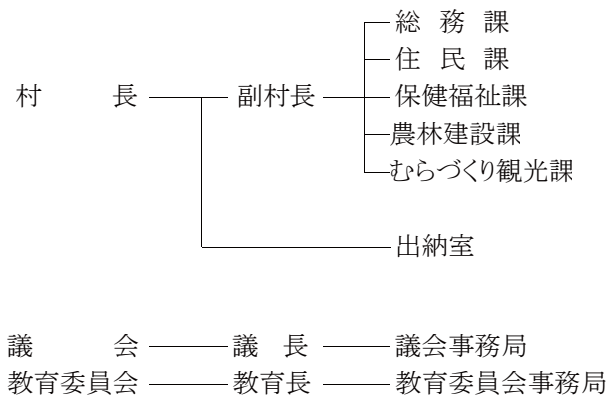
恵まれた自然条件や観光の取組の歴史を活かし、観光と農業などの新たな展開を図り、次代を担う子どもたちの育成を進めるとともに、互いに支えあい、楽しく、心豊かで安心して暮らせる村づくりを推進する。


②村内小学校6年生と千葉県銚子市明神小学校との交歓分宿事業

【今後の主要課題及び目標等】

- ・自主・自立のむらづくり
- ・安心して暮らせるむらづくり
- ・豊かな心を育むむらづくり
- ・快適で安全なむらづくり
- ・若者がいきいきと働くむらづくり

【組織機構】



	団体コード:104442 27. 川場村	〒378-0101 利根郡川場村大字谷地2390番地2		
		TEL 0278-52-2111 FAX 0278-52-2333	役場まで:関越自動車道沼田I.C車15分 JR上越線沼田駅下車30分	
村長 外山 京太郎 <small>とやま きょうたろう</small> 第1期 任期 H31.4.26 副村長 宮内 実	村制施行日 明治22年4月1日	面積 85.25 km ²		
	H P E-mail	http://www.vill.kawaba.gunma.jp/ office-kwb-2390-2ks@vill.kawaba.gunma.jp		
議長 飯塚 貞次 (議員任期H31.4.29)	花:しゃくなげ 木:ひめこまつ 鳥:—			
キャッチフレーズ : 田園理想郷				

【市町村のあらまし】

川場村は、武尊山の南麓に広がる自然豊かな農山村です。村内には、薄根川をはじめ一級河川が四本、各地区の山裾からは武尊山の伏流水が湧き出ており、川の多い場所であることが村名の由来です。また川場温泉など六つの温泉が古来より村を潤しています。

村の主産業である農業に観光と環境を合わせた村づくりを推進しています。また、東京都世田谷区とは、「縁組協定」により都市と農村の交流事業が36年を経過し、文化、教育、スポーツ、産業など各分野において、行政の交流事業から村民、区民同士の交流へと発展し、全国から高い評価を受けています。

【産業・経済】

基幹産業である農業では、こんにやく・酪農・果樹(りんご・ブルーベリー・ぶどう等)・米を中心に栽培しています。特に米については川場産こしひかりは「雪ほたか」の名称でブランド化され全国的に知名度向上がなされ、観光産業施設(ホテル田園プラザ・川場田園プラザ・川場スキー場・世田谷区民健康村)と連携した「農業プラス観光」の施策を展開しています。年間200万人を超える観光入込客があることから、直売や観光産業育成に重点を置いています。

【観光施設・公共施設等】

- ・ホテル田園プラザ
- ・道の駅川場田園プラザ(ビールレストラン武尊、そば処虚空蔵、ファーマーズマーケット、ミート工房、ミルク工房、ピザハウス、麵屋川匠、カワバプレミアム)
- ・川場スキー場
- ・川場村歴史民俗資料館(月曜休館日)

【名勝・旧跡】

- ・武尊山
- ・赤倉溪谷
- ・天神城址

【文化財】

- ・川場村歴史民俗資料館(国登録有形文化財)
- ・木造仏種慧濟禪師坐像(県指定重文)
- ・木造広円明鑑禪師坐像(県指定重文)
- ・木造釈迦如来座像(県指定重文)
- ・吉祥寺のヒメコマツ(県指定天然記念物)
- ・吉祥寺山門(村重文)
- ・十六羅漢像(村重文)
- ・遠堂の岩観音(村重文)
- ・武尊神社(村重文)
- ・能満山虚空蔵堂(村重文)

【伝統行事・伝統芸能】

- ・門前春駒(県指定重要無形民俗文化財)2月11日
- ・萩室獅子舞
- ・繭かき唄

【祭り・イベント等】

- ・どんど焼き(1月)・春駒(2月)
- ・田園プラザ春のイベント(5月)・武尊山山開き(6月)
- ・川場まつり、花火大会(7月)、スカイビュートレイル(9月)
- ・文化祭(11月)

【特産品・名物】

- ・米・りんご・ブルーベリー・こんにやく・地酒・地ビール
- ・ヨーグルト・ジュース・ジャム・手づくりハム
- ・りんごパイ

【国勢調査人口】

区分		H17.10.1	H22.10.1	H27.10.1
人口	男	1,948	1,802	1,661
	女	2,231	2,096	1,986
	計	4,179	3,898	3,647
世帯数		949	974	980
構成比	15歳未満	12.3 %	12.2 %	11.7 %
	15～64歳	50.5 %	50.1 %	47.5 %
	65歳以上	37.2 %	37.7 %	40.8 %

【人口及び有権者数】

区分	人口	有権者
男	1,595	1,316
女	1,726	1,470
計	3,321	2,786
世帯数		1,077 世帯

※人口及び世帯数は、住民基本台帳(H30.1.1現在)に基づく数値である。
有権者は、H30.6.1現在の選挙人名簿登録者数である。

【平成29年度土地利用の状況】

農地	6.5 %	554 ha
宅地	1.2 %	106 ha
山林	13.4 %	1,145 ha
その他	78.8 %	6,721 ha

【産業別就業者数】(H27国調)

区分	第1次産業	第2次産業	第3次産業	総数 (分類不能含)
就業者(人)	438	356	876	1,671
構成比(%)	26.2	21.3	52.5	100.0

【普通会計予算規模】 (単位:百万円)

年度	当初予算額	増減率
28	3,131	1.2 %
29	2,610	△ 16.6 %
30	2,879	1.0 %

【議会議員】

条例定数 : 10 人	現員数 : 10 人	(H30.5.1現在)
-------------	------------	-------------

【職員数】 (H30.4.1現在)

一般行政	教育	消防	公営企業等	合計
45 人	8 人	0 人	6 人	59 人

【平成29年度の主な施策・事業】 (単位:百万円)

村道谷地生品線道路改良事業	106
ホテル田園プラザSLシェルター設置事業	66
体育館耐震及び改修設計管理業務委託	30
小規模農村整備事業	36
ぐんま緑の県民基金市町村提案型事業	36
橋梁長寿命化事業	22
地籍調査事業	23

【平成30年度の主な施策・事業】 (単位:百万円)

村道谷地生品線道路改良事業	279
林道太郎線橋梁新設事業	74
学童クラブ改修事業	72
橋梁長寿命化事業	53
地籍調査事業	21
小規模農村整備事業	19
若者定住分譲地取得補助事業	16

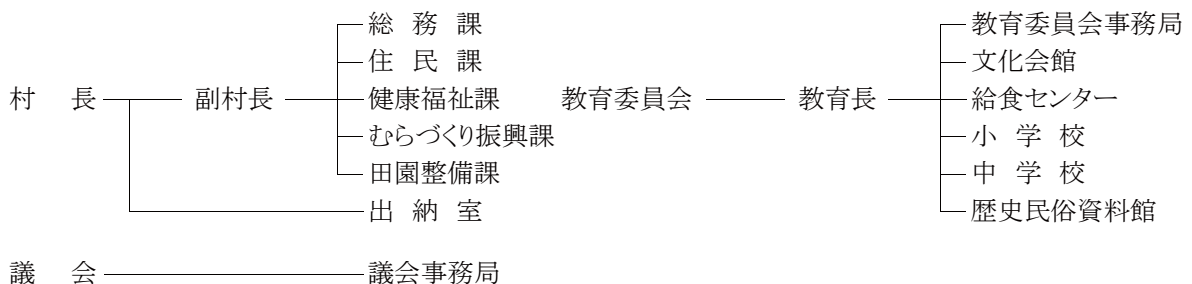
【特色ある施策・事業等】

- ①自然再生可能エネルギーの活用事業
- ②村内中学生を対象とした国際交流事業
- ③後山再生プロジェクト
- ④景観形成団体
- ⑤子育て支援金支給事業

【今後の主要課題及び目標等】

- ①コミュニティ自治の再構築
- ②世田谷区との交流活動の拡大・深化
- ③地域資源活用の循環型社会の構築
- ④美しいむらづくりの推進
- ⑤川場ブランドの確立
- ⑥森林、農地の保全
- ⑦スポーツ交流の推進

【組織機構】





団体コード:104485

28. 昭和村

〒379-1298 利根郡昭和村大字糸井388番地

TEL 0278-24-5111

FAX 0278-24-5254

役場まで:関越自動車道昭和I.Cより車で10分、JR上越線岩本駅より車で10分、JR上越線沼田駅より車で15分、上越新幹線上毛高原駅より車で30分

村長 堤 盛吉
第2期 任期 H32.5.30
副村長 小林 勝典

村制施行日 昭和33年11月1日 面積 64.14 km²

H P <http://www.vill.showa.gunma.jp/>
E-mail soumu@vill.gunma-showa.lg.jp

議長 加藤 生 (議員任期H30.12.10)

花:つつじ 木:さくら 鳥:きじ

キャッチフレーズ : みんなでつくろう 元気な昭和村

【市町村のあらまし】

昭和村は、昭和33年に久呂保村と糸之瀬村が合併して誕生し、今年11月、合併60周年を迎えます。本村は赤城山の北西麓に広がる広大な農地を有し、農業を基幹産業とした純農村地帯です。利根川や片品川が四季折々に姿を変え、四季を肌で実感することができる自然豊かな村でもあり、年間を通じて生産される多くの農産物は、首都圏の食卓を賑わしています。

これからは、豊かな野菜の食文化を創造・発信できる村、住んでみたいと感じる村を目指し、村の将来像を計画目標に「みんなでつくろう元気な昭和村」とし、豊かな大地に根を張った、心やさしく行政と住民が協働した村づくりを進めます。

【産業・経済】

本村では、準高冷地の特性を生かし、コンニャクやレタスなどの高原野菜を中心に、りんご等の果樹、花き、酪農・畜産など幅広い生産活動が行われており、農業立村という特性を生かした『農村産業』の確立を図っています。

また一方で、商工業についても、昭和インターチェンジ隣接の関屋工業団地に進出した優良企業等に対する支援と道の駅の集客力の向上を図り、農・商・工、バランスの取れた村づくりを進めます。

【観光施設・公共施設等】

- ・昭和の湯
- ・昭和の森ゴルフ場・山荘
- ・道の駅「あぐりーむ昭和」(H23.7.30オープン)
- ・多目的屋内運動場
- ・総合運動公園
- ・ふれあいグリーンパーク
- ・千年の森サッカー場
- ・赤城山船ヶ鼻登山道

【名勝・旧跡】

- ・阿叺城跡
- ・長井坂城跡
- ・森下城跡
- ・鍛屋地古墳

【文化財】

- ・雲昌寺の大ケヤキ
- ・中棚遺跡
- ・清水の松尾観世音
- ・武尊神社舞殿
- ・円乗院の宝篋印塔
- ・田岸の宝篋印塔

【伝統行事・伝統芸能】

- ・永井箱根神社の太々神楽
- ・なんまいだ(百万遍)
- ・どんど焼き(道の駅、各地区)
- ・節分豆まき(道の駅、遍照寺)

【祭り・イベント等】

- ・諏訪祭り(川額八幡宮・大森神社) (9月,10月)
- ・昭和の秋まつり (10月)
- ・ウィンターフェスティバル (2月)
- ・「昭和の日」記念イベント (4月)
- ・河岸段丘ハーフマラソン (5月)
- ・レタスマつり(道の駅) (6月)
- ・とうもろこしまつり(道の駅) (7月)
- ・やさいまつり(道の駅) (8月)
- ・こんにやく収穫まつり(道の駅) (11月)

【特産品・名物】

- ・こんにやくいも
- ・高原野菜(レタス、ほうれん草など)

【国勢調査人口】

区分		H17.10.1	H22.10.1	H27.10.1
人口	男	3,793	3,744	3,661
	女	3,990	3,876	3,686
	計	7,783	7,620	7,347
世帯数		2,269	2,429	2,476
構成比	15歳未満	13.7 %	13.4 %	12.6 %
	15～64歳	61.1 %	61.3 %	59.0 %
	65歳以上	25.3 %	25.3 %	28.5 %

【人口及び有権者数】

区分	人口	有権者
男	3,736	2,963
女	3,714	3,028
計	7,450	5,991
世帯数		2,667 世帯

※人口及び世帯数は、住民基本台帳(H30.1.1現在)に基づく数値である。
有権者は、H30.6.1現在の選挙人名簿登録者数である。

【平成29年度土地利用の状況】

農地	42.0 %	2,694 ha
宅地	4.8 %	307 ha
山林	14.1 %	905 ha
その他	39.1 %	2,508 ha

【産業別就業者数】(H27国調)

区分	第1次産業	第2次産業	第3次産業	総数 (分類不能含)
就業者(人)	1,936	685	1,620	4,250
構成比(%)	45.6	16.2	38.2	100.0

【普通会計予算規模】 (単位:百万円)

年度	当初予算額	増減率
28	3,873	△ 2.6 %
29	4,013	3.6 %
30	3,883	△ 3.2 %

【議会議員】

条例定数 : 12 人	現員数 : 12 人	(H30.5.1現在)		
【職員数】 (H30.4.1現在)				
一般行政	教育	消防	公営企業等	合計
68 人	15 人	0 人	7 人	90 人

【平成29年度の主な施策・事業】 (単位:百万円)

第2子以降保育料無料化事業	20
土曜学習・昭和未来学習事業	2
子育て支援施設環境整備事業	7
昭和中体育館改修工事(長寿命化)事業	56
地域活動支援センター支援事業	12
雨量監視システム構築事業	6
道路維持補修事業	193
橋梁点検事業	58
緑の大地ふるさとしょうわ特産品返礼事業	24

【平成30年度の主な施策・事業】 (単位:百万円)

地域おこし協力隊による活動事業	11
庁舎耐震化検討会議事業	1
合併60周年記念式典事業	2
英語教育充実費(ALT・中学生海外派遣)	22
子育て支援環境整備事業	7
ふれあいグリーンパーク整備	12
福祉センター経営充実・施設改善事業	19
農産物加工所充実事業(飛躍改修)	5
雨水対策設計事業	6

【特色ある施策・事業等】

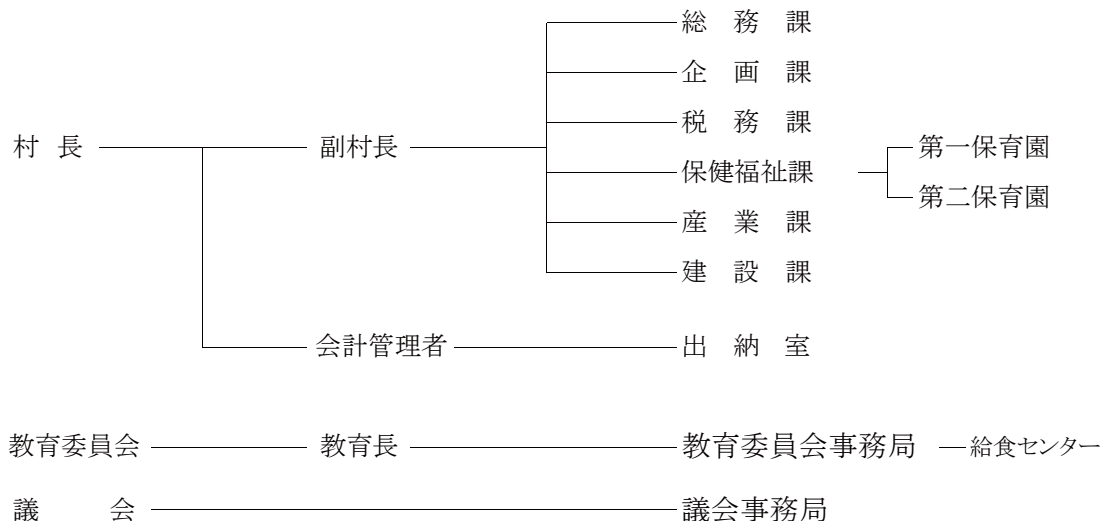
- ・国際交流 (オレゴン州イーグルポイントとの交流)
- ・「昭和の秋まつり」8,000人分のこんにゃく大鍋無料配布
- ・河岸段丘ハーフマラソン(1,500人参加)
- ・村内バレーボール大会 (およそ100チームが参加)
- ・横浜市、取手市、玉村町と友好交流協定等締結
- ・緊急事態発生時にFMラジオ運用
- ・「日本で最も美しい村」連合加盟(平成21年10月)
- ・「昭和村ふるさと大使」事業(51名委嘱)
- ・道の駅「あぐりーむ昭和」(平成23年7月30日オープン)
- ・桜、コスモス等の景観づくり(長者の原結婚の森)

【今後の主要課題及び目標等】

村の将来像「みんなでつくろう元気な昭和村」の実現にむけて、村民と行政が連携し、戦略的・重点的にむらづくりを進める。

- ①みんなで進める自主・協働のむらづくり
- ②子育て応援・教育重視のむらづくり
- ③みんないきいき スポーツ・文化のむらづくり
- ④生涯安心 健康福祉のむらづくり
- ⑤農業を基幹に元気産業のむらづくり
- ⑥安全で生活便利なむらづくり
- ⑦緑に包まれた人にやさしいむらづくり

【組織機構】





団体コード:104493

29. みなかみ町

〒379-1393 利根郡みなかみ町後閑318番地

TEL 0278-62-2111

FAX 0278-62-2291

役場まで:JR後閑駅徒歩1分

町長 鬼頭 春二

第1期 任期 H34.10.27

副町長 笠木 淳司

議長 小野 章一 (議員任期H34.9.8)

町制施行日

平成17年10月1日

面積

781.08 km²

H P

<http://www.town.minakami.gunma.jp/>

E-mail

office-soumu@town.minakami.gunma.jp

花:やまぶき 木:ぶな 鳥:うぐいす

キャッチフレーズ : 水と森・歴史と文化に息づく 利根川源流のまち みなかみ

【市町村のあらまし】

群馬県の最北端に位置し、谷川岳、平ヶ岳、三国山などで新潟県との県境を画している。東京からの直線距離は約150kmであり、JR上越線・上越新幹線・関越自動車道・国道17号が通り、アクセスに恵まれている。中でも上越新幹線は東京駅～上毛高原駅間を片道最速66分と短時間で行き来できる。北部は谷川岳など豊かな山々に囲まれた山岳地帯が広がり、南部は谷川連峰に源を発する利根川の清涼な水が農作物を育む地帯が形成されている。また、利根川の源流として7つのダムが設置され、東京をはじめとする首都圏の経済や生活を維持する大切な水源地域となっている。スケールの大きい自然は、昭和24年に上信越高原国立公園に指定された。さらに平成29年にユネスコ生物圏保存地域に「みなかみユネスコエコパーク」として登録された。首都圏からのアクセスがよく、豊かで貴重な自然の恵みを感じることのできる観光地として大きな潜在的可能性を秘めている。

【産業・経済】

首都圏から比較的近い距離にある雄大な自然環境と豊富な温泉群を有しており、恵まれた交通網と豊かな自然を背景に観光と農業を融合したまちづくりを進めてきた中で、災害に強い地理的要件を活かして製造業を中心とした第2次産業企業などの誘致も進めている。産業別構造は主要産業が観光サービス等の第3次産業。次いで製造業や建設業などの第2次産業、農林業などの第1次産業となっている。

【観光施設・公共施設等】

たくみの里・フルーツ公園(桃李館/モギトーレ)・日帰温泉施設:三峰の湯・遊神館・まんてん星の湯・上牧風和の湯・湯テルメ谷川・ふれあい交流館・真沢の森(宿泊、日帰)・みなかみ水紀行館・山岳資料館・清流公園・矢瀬親水公園・月夜野は一べすと・赤沢スキー場

【名勝・旧跡】

谷川岳(一ノ倉沢、マチガ沢、天神平)・武尊山・奥利根水源の森・諏訪峡・照葉峡・裏見の滝・藤原湖・洞元湖・奥利根湖・ならまた湖・赤谷湖・平標山、三国山の高山植物・相俣(謙信)のさかさザクラ・三国古戦場・不動滝(別名綾織滝)・上津のうばザクラ・黒岩溪谷(黒岩八景)・大峰沼

【文化財】

旧雲越家住宅、旧戸部家住宅、泰寧寺、旧大庄屋役宅、子持神社、小川島歌舞伎舞台、法師長寿館、矢瀬遺跡、名胡桃城址、梨の木平敷石住居跡、明德寺木造聖観音坐像、モリアオガエル繁殖地(大峰山、水上)、上津のうばザクラ、村主の大ケヤキ、相俣(謙信)のさかさザクラ、入須川のヒカリゴケ、川手山洞窟群ズニ石、水上石器時代住居跡、綱子の宝篋印塔、ユビソヤナギ群落

【伝統行事・伝統芸能】

太々神楽(村主八幡神社・小松八幡宮・布施稲荷神社・小川神社・月夜野神社・谷川富士浅間神社・新巻日枝神社・小仁田大峰神社・小高諏訪神社・熊野神社・猿ヶ京神明神社/4月、栗沢武尊神社/5月、猿ヶ京神明神社/12月)、獅子舞(永井十二神社/4月、羽場日枝神社/5月、藤原諏訪神社/8月)、古馬牧の人形浄瑠璃(5月)、ヤッサ祭り(9月)、三重院の火渡り(4月)

【祭り・イベント等】

茂左衛門地蔵尊縁日(春分の日・秋分の日)・平標山山開き・武尊山山開き・月夜野ホテル観賞の夕べ(6月)、谷川岳山開き・たくみの里ほたる鑑賞の夕べ・利根川源流まつり(7月)、赤谷湖上花火大会・デサント藤原湖マラソン(8月)、おいで祭り(9月)、天空のナイトクルージング(星の鑑賞会)(9月～10月)、たくみの里豊楽祭り(10月)、茂左衛門地蔵尊千日堂・市兵衛地蔵尊節分会(2月)、ゆびそ温泉雪像祭り・みなかみスノーフェスティバル(3月)

【特産品・名物】

お米(水月夜)・リンゴ(ぐんま名月)・さくらんぼ・イチゴ・トマト・山菜・キノコ(菌床まいたけ/すくよか、菌床生しいたけ/命みこと)・温泉饅頭・そば・うどん・木工品

【国勢調査人口】

区分		H17.10.1	H22.10.1	H27.10.1
人口	男	11,173	10,199	9,298
	女	12,137	11,146	10,049
	計	23,310	21,345	19,347
世帯数		8,021	7,864	7,594
構成比	15歳未満	12.9 %	11.0 %	9.3 %
	15～64歳	58.3 %	57.3 %	54.2 %
	65歳以上	28.8 %	31.6 %	36.5 %

【人口及び有権者数】

区分	人口	有権者
男	9,400	8,175
女	10,047	8,757
計	19,447	16,932
世帯数		8,114 世帯

※人口及び世帯数は、住民基本台帳(H30.1.1現在)に基づく数値である。
有権者は、H30.6.1現在の選挙人名簿登録者数である。

【平成29年度土地利用の状況】

農地	3.2 %	2,468 ha
宅地	0.9 %	687 ha
山林	30.7 %	23,983 ha
その他	65.3 %	50,969 ha

【産業別就業者数】(H27国調)

区分	第1次産業	第2次産業	第3次産業	総数 (分類不能含)
就業者(人)	1,036	2,064	6,876	10,007
構成比(%)	10.4	20.7	68.9	100.0

【普通会計予算規模】(単位:百万円)

年度	当初予算額	増減率
28	13,560	△ 1.9 %
29	14,140	4.3 %
30	13,860	△ 2.0 %

【議会議員】

条例定数 : 18 人	現員数 : 18 人	(H30.5.1現在)
-------------	------------	-------------

【職員数】(H30.4.1現在)

一般行政	教育	消防	公営企業等	合計
168 人	41 人	0 人	24 人	233 人

【平成29年度の主な施策・事業】(単位:百万円)

ユネスコエコパーク推進事業	11
木育推進事業	11
子育て家庭住宅新築補助金交付事業	10
橋梁長寿命化事業	130
たくみの里道の駅周辺整備事業	23
ヘルスツーリズム推進事業	23
地域の農林水産物利用促進事業	19
自伐型林業推進事業	5
グラウンドゴルフ場整備事業	100
空き家バンク事業	12

【平成30年度の主な施策・事業】(単位:百万円)

子育て支援拡充事業	15
町営住宅長寿命化事業	64
防災無線整備事業	13
橋梁長寿命化事業	211
観光振興事業	103
たくみの里活性化事業	105
空き家解体補助事業	2
地域の農林水産物利用促進事業	29
高原千葉村施設等活用事業	27
耐震改修等事業	373

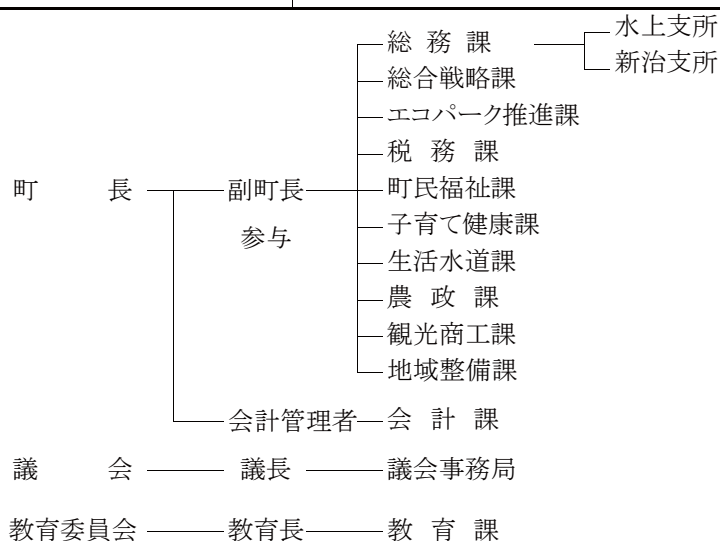
【特色ある施策・事業等】

- ・ユネスコエコパーク推進事業
平成29年6月にユネスコエコパークに登録され、自然と共生したまちづくりを展開していくことを世界に宣言しました。自然環境を守り、活かし、広めることで、国内外からの関心を高めて産業振興、観光振興、教育・子育ての環境の向上に効果が波及するように推進します。
- ・みなかみ・水「環境力」宣言
当町は豊富な水や森林を有する利根川源流の町であり、首都圏の水瓶として重要な責務を担っています。自然環境を「まもる・いかす・ひろめる」という3つの視点で、積極的に保全・活用したまちづくりをめざします。

【今後の主要課題及び目標等】

- ・誰もが安心して安全でゆとりを感じるまち
- ・豊かな自然と共生するまち
- ・活力にあふれるまち
- ・豊かな心と文化を育むまち
- ・地域をささえるひとづくり
- ・効率的で効果的な行政運営

【組織機構】



	団体コード: 104647 30. 玉村町 <small>たまむらまち</small>	〒370-1192 佐波郡玉村町大字下新田201番地					
	TEL 0270-65-2511 FAX 0270-65-2592	役場まで: 永井バス前橋駅発玉村町役場・新町駅行玉村町役場入口下車、新町駅発玉村町役場・前橋公園行玉村町役場入口下車					
町長 <small>つのだ こうじ</small> 角田 紘二 第1期 任期 H32.1.31 副町長 古橋 勉	町制施行日 昭和32年8月1日 H P http://www.town.tamamura.lg.jp/ E-mail iken@town.tamamura.lg.jp	面積	25.78 km ²				
議長 高橋 茂樹 (議員任期H33.10.22)	花: バラ(マリアカラス) 木: モクセイ 鳥: ー						
キャッチフレーズ : 県央の 未来を紡ぐ 玉村町							
【市町村のあらまし】 県南部の平坦地に位置し、都心から100km圏内にあり、主要都市に囲まれるという立地により都市化が進むも、水と緑に恵まれた自然を残している。 関越自動車道の高崎玉村スマートICや国道354号の全線開通に伴い、県内有数の交通利便性に優れた地域になると共に、現在、文化センター周辺に住宅団地の造成を行っており、県内の主要都市を繋ぐ恵まれた環境により更なる発展が期待される。 平成27年5月31日には「道の駅玉村宿」がオープンし、新たな観光、交流の拠点としてにぎわっている。		【名勝・旧跡】 斎藤宜義の墓(県指定史跡) 五料関所跡門柱礎石・井戸(町史跡) 木島本陣跡歌碑(町史跡) 梨ノ木山古墳(町史跡) 軍配山古墳(町史跡)					
【産業・経済】 農業では、町の面積の約4割が耕地で、うち8割をしめる水田では米麦の二毛作が行なわれている。また、野菜のハウス栽培や露地栽培も盛んで、きゅうり、なす、春菊、セルリー、ブロッコリーなどが主に栽培されている。 工業では、工業団地を中心に金属、電気機器、プラスチックなど多様な製品を製造している。 商業では近年、幹線道沿いに大型店やスーパーマーケット、飲食店などが多く出店している。		【文化財】 玉村八幡宮本殿(国指定重要文化財) 重田家住宅(国登録有形文化財) 井田家住宅(国登録有形文化財) 玉村八幡宮末社国魂神社(国登録有形文化財) 渡邊家文書「三右衛門日記」(県指定重要文化財) 小泉長塚1号古墳出土品一括(県指定重要文化財) 小泉大塚越3号古墳出土品一括(県指定重要文化財)					
【観光施設・公共施設等】 文化センター(大・小ホール等)、歴史資料館、図書館 B&G海洋センター(温水プール)、社会体育館 総合運動公園(陸上競技場・野球場・テニスコート等) 北部公園(多目的広場・サッカー場・バラ園) 東部スポーツ広場(多目的広場・バーベキュー場等) 岩倉自然公園(野球場・キャンプ場・バーベキュー場・グラウンドゴルフ場・水辺の森等) 住民活動サポートセンター「ばる」 道の駅「玉村宿」 玉村町勤労者センター まちなか交流館		【伝統行事・伝統芸能】 稲荷神社獅子舞(2月11日・町重要無形文化財) すみつけ祭(2月11日・町重要無形文化財) 樋越新明宮の春鍬祭(2月11日・国指定重要無形民俗文化財) 五料の水神祭(7月下旬・県指定重要無形民俗文化財)					
		【祭り・イベント等】 たまむら花火大会(7月) ふるさとまつり(7月) 産業祭(11月)					
		【特産品・名物】 きゅうり、なす、春菊、セルリー、小麦 ブロッコリー、米					
【国勢調査人口】		【人口及び有権者数】					
	区分	H17.10.1	H22.10.1	H27.10.1	区分	人口	有権者
人口	男	18,611	18,388	17,920	男	18,120	14,994
	女	19,557	19,148	18,734	女	18,528	15,414
	計	38,168	37,536	36,654	計	36,648	30,408
	世帯数	13,459	13,857	14,337	世帯数	15,092 世帯	
構成比	15歳未満	17.7 %	14.8 %	12.4 %	※人口及び世帯数は、住民基本台帳(H30.1.1現在)に基づく数値である。		
	15～64歳	69.5 %	69.0 %	66.1 %	有権者は、H30.6.1現在の選挙人名簿登録者数である。		
	65歳以上	12.7 %	16.2 %	21.5 %			

【平成29年度土地利用の状況】

農地	38.3 %	988 ha
宅地	28.5 %	736 ha
山林	0.0 %	0 ha
その他	33.1 %	854 ha

【産業別就業者数】（H27国調）

区分	第1次産業	第2次産業	第3次産業	総数 (分類不能含)
就業者(人)	520	6,105	11,863	19,099
構成比(%)	2.8	33.0	64.2	100.0

【普通会計予算規模】（単位:百万円）

年度	当初予算額	増減率
28	11,162	△ 4.8 %
29	10,891	△ 2.4 %
30	10,895	0.0 %

【議会議員】

条例定数 : 13 人	現員数 : 13 人	(H30.5.1現在)
-------------	------------	-------------

【職員数】（H30.4.1現在）

一般行政	教育	消防	公営企業等	合計
170 人	40 人	0 人	25 人	235 人

【平成29年度の主な施策・事業】（単位:百万円）

交通弱者対策事業	7
玉村町版生涯活躍のまち推進事業	14
町制施行60周年記念事業	4
東京圏情報発信推進事業	4
障害者福祉センターたんぼぼ建設事業	50
町道220号線道路改良事業	214
新橋建設促進化事業	5
文化センター周辺まちづくり事業	340
総合防災マップ作成事業	3
小中学校給食費の一部援助	23

【平成30年度の主な施策・事業】（単位:百万円）

交通弱者対策(実証実験)	7
高齢者運転免許証自主返納支援事業	0
地域おこし協力隊	8
大学等連携事業・地域活動奨励事業	1
民間放課後児童クラブ整備補助事業	19
高崎玉村スマートIC周辺まちづくり事業	8
空き家対策事業	4
文化センター周辺まちづくり事業	428
水防センター(仮称)整備事業	31
運動部部活動支援員配置事業	2

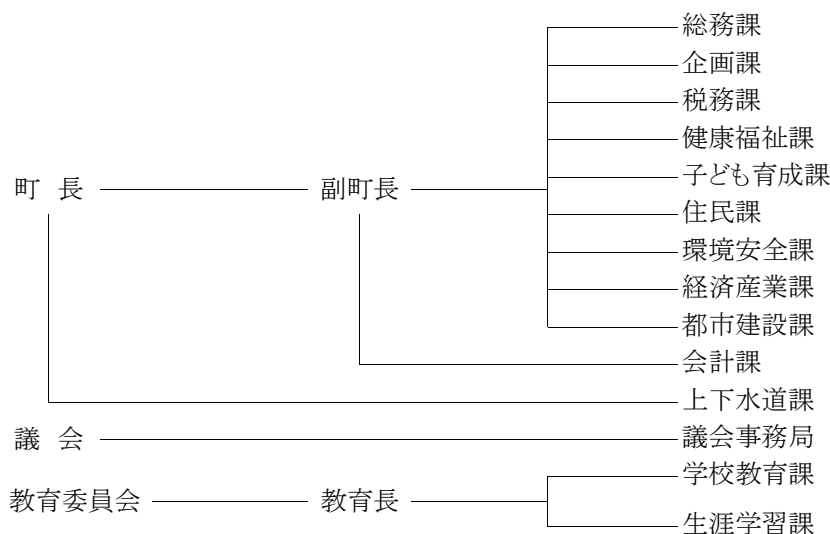
【特色ある施策・事業等】

CCRC構想づくり
 地域おこし協力隊
 玉村ふるさとわくわくスタンプラリー
 オープンガーデン事業
 英語指導助手の全校配置
 地産米による乳幼児食育推進事業
 道の駅「玉村宿」
 マスコットキャラクター「たまたん」
 住民活動サポートセンター「ぱる」

【今後の主要課題及び目標等】

- ① 高崎玉村スマートインターチェンジ開設や東毛広域幹線道路整備を活用したまちづくり
- ② 3市に囲まれた地域特性を活かしたまちづくり
- ③ 道の駅玉村宿を活かすまちづくり
- ④ 民間と連携したまちづくり
- ⑤ リデザインを重視したまちづくり
- ⑥ 人口減少対策

【組織機構】



	団体コード:105210 31. 板倉町 <small>いたくらまち</small>	〒374-0192 邑楽郡板倉町大字板倉2067番地		
		TEL 0276-82-1111 FAX 0276-82-1300	役場まで:東武日光線板倉東洋大前駅から車で5分	
町長 <small>くりばら みのる</small> 栗原 実 第3期 任期 H32.11.16 副町長 中里 重義	町制施行日 昭和30年2月1日 H P http://www.town.itakura.gunma.jp/ E-mail info@town.itakura.gunma.jp	面積	41.86 km ²	
議長 青木 秀夫 (議員任期H31.4.30)	花:サクラ 木:モクセイ 鳥:ヒバリ			

キャッチフレーズ : みんなが安心して暮らせるまち

【市町村のあらまし】

群馬県の最東南端に位置し、南に利根川、北に渡良瀬川、東を渡良瀬遊水地に囲まれ、水の豊かな美しい自然に恵まれる町。平成23年に利根川・渡良瀬川合流域の水場景観が国の重要文化的景観に選定され、平成24年に渡良瀬遊水地がラムサール条約湿地に登録されるなど、環境への評価が高まっている。

また、都心から60km圏内であり、東北道が直近を通り、東武日光線板倉東洋大前駅があるなど、生活や産業の面でも交通の便の良い立地となっている。

これらの環境や立地などの資源を活かし、ニュータウン開発に取り組み、揚舟などの観光事業や企業誘致などの産業振興も進めている。

【産業・経済】

基幹産業である農業は、水稲と施設野菜が中心で、米は県内一の早場米として、またキュウリは全国有数の生産地として、首都圏近郊の立地と交通を生かし、大消費地へ鮮度よく出荷される。その他、担い手による小麦の団地化、飼料用イネの作付けにも積極的に取り組んでいる。また、企業や商業施設誘致に即応する体制強化を進めている。

【観光施設・公共施設等】

- ・群馬の水郷公園(揚舟 谷田川めぐり)
- ・天神池公園
- ・板倉グライダー滑空場
- ・板倉ゴルフ場
- ・わたらせ自然館
- ・文化財資料館

【名勝・旧跡】

- ・渡良瀬遊水地
- ・雷電神社
- ・高鳥天満宮

【文化財】

- ・利根川・渡良瀬川合流域に形成された水場景観(国選定)
- ・雷電神社末社八幡宮稻荷神社社殿(国指定)
- ・雷電神社社殿(県指定)
- ・木造千手観音像(県指定)
- ・木造性信上人坐像(県指定)
- ・三角縁仏獣鏡(県指定)

【伝統行事・伝統芸能】

- ・長良神社弓取式(1月)
- ・靱谷上坂東助作流獅子舞(7月)
- ・火番小屋づくり(12月)

【祭り・イベント等】

- ・高鳥天満宮例大祭(2月)
- ・雷電神社例大祭(5月)
- ・雷電神社夏越大祓(6月)
- ・高鳥天満宮夏越大祓(7月)
- ・板倉まつり(8月)

【特産品・名物】

- ・野菜(キュウリ、ナス、ニガウリ)、米、花き
- ・川魚料理(ナマズ、コイ、ウナギ)

【国勢調査人口】

区分		H17.10.1	H22.10.1	H27.10.1
人口	男	7,857	7,814	7,477
	女	8,008	7,892	7,538
	計	15,865	15,706	15,015
世帯数		4,787	5,129	5,365
構成比	15歳未満	12.9 %	12.2 %	10.9 %
	15～64歳	65.1 %	64.3 %	60.8 %
	65歳以上	22.0 %	23.5 %	28.3 %

【人口及び有権者数】

区分	人口	有権者
男	7,432	6,300
女	7,408	6,348
計	14,840	12,648
世帯数		5,525 世帯

※人口及び世帯数は、住民基本台帳(H30.1.1現在)に基づく数値である。
有権者は、H30.6.1現在の選挙人名簿登録者数である。

【平成29年度土地利用の状況】

農地	53.9 %	2,255 ha
宅地	13.0 %	543 ha
山林	0.9 %	37 ha
その他	32.3 %	1,351 ha

【産業別就業者数】（H27国調）

区分	第1次産業	第2次産業	第3次産業	総数 (分類不能含)
就業者(人)	1,350	2,352	3,897	7,848
構成比(%)	17.8	31.0	51.3	100.0

【普通会計予算規模】（単位:百万円）

年度	当初予算額	増減率
28	6,422	20.0 %
29	5,876	△ 8.5 %
30	6,545	11.3 %

【議会議員】

条例定数 : 12 人	現員数 : 12 人	(H30.5.1現在)		
【職員数】（H30.4.1現在）				
一般行政	教育	消防	公営企業等	合計
110 人	20 人	0 人	15 人	145 人

【平成29年度の主な施策・事業】（単位:百万円）

庁舎建設事業	430
小中学校給食費の無料化	63
洪水避難タワー整備事業	1
英語検定料助成	1
中学校校舎改修事業	28
中学校コンピュータ教室情報機器整備事業	10
産地パワーアップ事業	51
16～18歳入院費無料化	1

【平成30年度の主な施策・事業】（単位:百万円）

庁舎建設事業	954
広域防災情報伝達システム整備事業	211
洪水避難タワー整備事業	31
産業施設及び商業施設誘致促進奨励事業	74
担い手育成・就農支援事業	52
小学校スクールバス運行管理委託事業	0
がん対策強化推進事業(胃がん内視鏡検査導入)	1
小中学校給食費の無料化	62
16～18歳入院費無料化	1

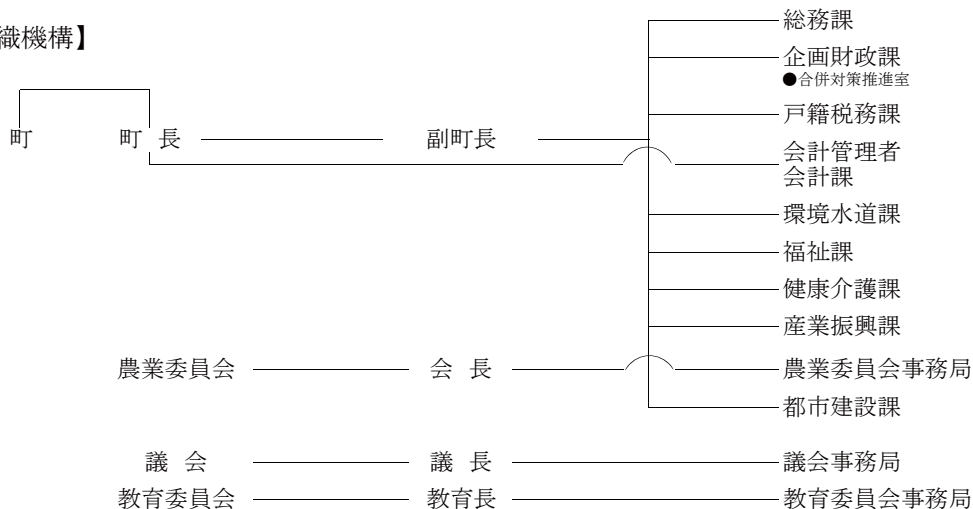
【特色ある施策・事業等】

- ①くらしのガイド作成事業
- ②地域と東洋大学との連携事業
- ③子育て支援金支給事業
- ④加工米対策事業
- ⑤企業立地促進事業
- ⑥揚舟運航事業
- ⑦文化的景観保護推進
- ⑧地域の健康ステップアップ事業
- ⑨小中学校給食費の無料化
- ⑩16～18歳入院費無料化

【今後の主要課題及び目標等】

- ①安全・安心のまちづくり
- ②住みよいまちづくり
- ③元気に安心して暮らせるまちづくり
- ④豊かな心を育むまちづくり
- ⑤自然環境と調和のとれたまちづくり
- ⑥快適で利便性の高いまちづくり
- ⑦活力と交流を生み出すまちづくり
- ⑧みんなの力で協働するまちづくり
- ⑨効率的な行財政運営

【組織機構】





団体コード:105228

32. 明和町

〒370-0795 邑楽郡明和町新里250番地1

TEL 0276-84-3111

役場まで:

FAX 0276-84-3114

東武伊勢崎線川俣駅徒歩10分

町長 ^{とみづか} 富塚 ^{もとすけ} 基輔

第1期 任期 H31.4.25

副町長 野本 泰生

議長 川島 吉男 (議員任期H31.8.8)

町制施行日 平成10年10月1日 面積 19.64 km²

H P <http://www.town.meiwa.gunma.jp/>

E-mail info@town.meiwa.gunma.jp

花:キク 木:ツゲ 鳥:ー

キャッチフレーズ : 仕事が好き、家族が好き。だから、明和町。

【市町村のあらまし】

県の東南端に位置し、気候は比較的温暖で南に利根川、北に谷田川が流れる水と緑が豊富な地域です。また、町の中央を走る東武伊勢崎線や国道122号線、東北自動車道等が配列される交通条件に大変恵まれた地域です。昭和30年、旧千江田村、梅島村、佐貫村の合併により明和村として誕生し、米麦を中心とした農業が盛んでしたが、近年は花き、果樹栽培等の施設園芸も盛んです。また、工業誘致も積極的に推進し、首都圏への通勤圏としても注目を集めています。平成10年10月には町制を施行し、明和町となりました。

【産業・経済】

農業は稲作が中心ですが、専業農家ではキュウリやナス等の施設野菜、梨や巨峰等の果樹栽培、シクラメン等の施設園芸も盛んです。特にわい性カーネーション(鉢物)については全国有数の産地です。交通網の発達により優良企業の誘致が実現し、製造品出荷額も順調に伸びています。

【観光施設・公共施設等】

- ・利根川総合運動場
- ・ふるさとの広場
- ・B&G海洋センター
- ・日本キャンパックホール
- ・ふれあいセンタースズカケ・ポプラ
- ・メイちゃん家

【名勝・旧跡】

- ・矢島遺跡
- ・奈良石

【文化財】

- ・三五詠歌碑
- ・阿弥陀三尊板碑
- ・正和の板碑
- ・川俣事件記念碑

【伝統行事・伝統芸能】

- ・どんど焼き
- ・ささら(獅子舞)
- ・里神楽

【祭り・イベント等】

- ・明和まつり(8月)
- ・町民体育祭(10月)
- ・文化祭・産業祭(11月)
- ・公民館まつり(3月)

【特産品・名物】

- ・わい性カーネーション ・シクラメン
- ・梨 ・巨峰(ブドウ) ・桃(明和の乙女)

【国勢調査人口】

区分		H17.10.1	H22.10.1	H27.10.1
人口	男	5,460	5,605	5,540
	女	5,686	5,604	5,504
	計	11,326	11,209	11,044
世帯数		3,499	3,696	3,914
構成比	15歳未満	13.3 %	13.0 %	12.6 %
	15～64歳	66.7 %	64.5 %	60.5 %
	65歳以上	20.0 %	22.6 %	27.0 %

【人口及び有権者数】

区分	人口	有権者
男	5,711	4,732
女	5,676	4,718
計	11,387	9,450
世帯数		4,217 世帯

※人口及び世帯数は、住民基本台帳(H30.1.1現在)に基づく数値である。
有権者は、H30.6.1現在の選挙人名簿登録者数である。

【平成29年度土地利用の状況】

農地	44.2 %	869 ha
宅地	22.1 %	435 ha
山林	0.5 %	9 ha
その他	33.2 %	652 ha

【産業別就業者数】（H27国調）

区分	第1次産業	第2次産業	第3次産業	総数 (分類不能含)
就業者(人)	392	2,109	3,052	5,621
構成比(%)	7.1	38.0	55.0	100.0

【普通会計予算規模】 (単位:百万円)

年度	当初予算額	増減率
28	5,350	△ 2.3 %
29	4,806	△ 10.2 %
30	6,019	25.2 %

【議会議員】

条例定数 : 12 人	現員数 : 12 人	(H30.5.1現在)
-------------	------------	-------------

【職員数】 (H30.4.1現在)

一般行政	教育	消防	公営企業等	合計
83 人	24 人	0 人	12 人	119 人

【平成29年度の主な施策・事業】 (単位:百万円)

道路新設改良整備事業	407
地域ネットワーク施設整備事業	187
川俣駅周辺整備事業	25
新たな野菜産地づくり支援事業費補助金	20
新ジョイント工法モデル園工事	8
地域おこし協力隊報酬	2
高齢者先進安全自動車購入補助金	2

【平成30年度の主な施策・事業】 (単位:百万円)

道路新設改良整備事業	538
企業立地促進事業	245
農地・用排水整備事業	48
もったいない西館整備事業	25
橋梁補修工事	18

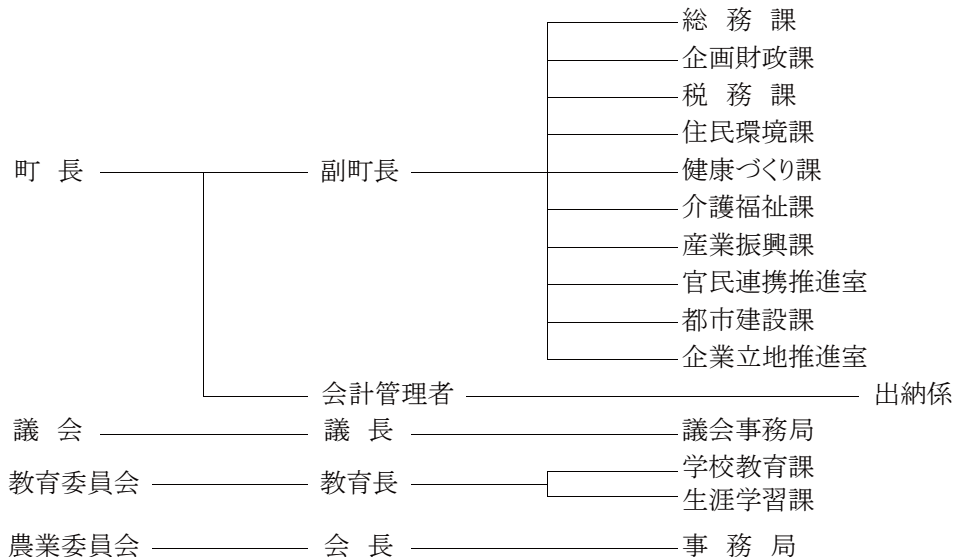
【特色ある施策・事業等】

- ・広報紙編集業務委託
広報紙の編集・取材をNPOに委託し協働で作成
- ・就農者支援事業
- ・住宅用太陽光発電システム設置費補助事業
- ・ごみの分別収集トップクラス
- ・元気アップサロン
- ・マイタウン支援センター
- ・ふれあいセンターズカケ・ポプラ

【今後の主要課題及び目標等】

- ・都市計画道路整備事業
(工業団地線及び国道122号線に付随する道路の整備)
- ・駅周辺整備事業
- ・町特産物のブランド化
- ・工業団地の造成
- ・就農者への支援
- ・市民活動(ボランティア・NPO等)の活発化

【組織機構】



	団体コード:105236 33. 千代田町	〒370-0598 邑楽郡千代田町大字赤岩1895番地の1																																																				
		TEL 0276-86-2111 FAX 0276-86-4591	役場まで: 東武伊勢崎線館林駅より路線バスで30分																																																			
町長 <small>たかはし じゅんいち</small> 高橋 純一 第1期 任期 H32.3.24 副町長 坂本 道夫	町制施行日 昭和57年4月1日 H P http://www.town.chiyoda.gunma.jp/ E-mail kikaku@town.chiyoda.gunma.jp	面積	21.73 km ²																																																			
議長 高橋 祐二 (議員任期H32.3.30)	花:キク 木:モクセイ 鳥: -																																																					
キャッチフレーズ : 人と自然がふれあう 元気で豊かなまち ちよだ																																																						
【市町村のあらまし】 本町は「鶴舞う形の群馬県」の首の部分にあたり、東は明和町、北は館林市・邑楽町、西は大泉町、南は埼玉県(行田市・熊谷市)に接している。 町の形は、東西に細長く、標高は25m前後、比較的平地地である。東京から60km圏内の好位置にあり、工業団地が造成され、優良企業が進出している。 町の東部には、首都圏の水需要に応えるため利根川を堰止めて造られた利根大堰があり、上流部の水域では、レガッタ・ジェットスキー等の水上スポーツが盛んである。また、ふれあいタウンちよだ住宅団地が造成され、現在分譲されている。		【名勝・旧跡】 ・利根大堰																																																				
【産業・経済】 本町の農業は、米・麦を中心とした二毛作地帯であり、耕地利用率は県平均を上回っている。また、北部地区では洪積台地を利用して植木栽培が盛んに行われ、北関東有数の産地を形成し「植木の里」として緑を育てている。 工業は、二つの工業団地に優良企業が進出している。商業は、赤岩宿通りから町中心部(役場周辺)に集積。平成23年3月にはふれあいタウン商業区域内に大型商業施設が進出した。		【文化財】 ・光恩寺銅五種鈴(国指定重要文化財) ・光恩寺長屋門(国登録文化財) ・光恩寺庫裏(国登録文化財) ・光恩寺客殿(国登録文化財) ・光恩寺石蔵(国登録文化財) ・光恩寺阿弥陀三尊像(県指定重要文化財) ・光恩寺地蔵菩薩画像板碑(県指定重要文化財) ・光恩寺梵鐘(町指定重要文化財) ・宝林寺梵鐘(町指定重要文化財) ・東光寺仁王像(町指定重要文化財)																																																				
【観光施設・公共施設等】 ・赤岩渡船(対岸の埼玉県熊谷市とを結ぶ県道) ・利根大堰(首都圏に水を送るための堰) ・なかさと公園(利根川周辺を一望でき、60mのローラースライダーが人気:国交省関東の富士見百選) ・総合体育館(温水プールを併設) ・なかさと公園と利根大堰を結ぶサイクリングロード		【伝統行事・伝統芸能】 ・千代田の祭「川せがき」(8月18日)明治10年より ・光恩寺秋季不動尊大祭(10月28日) ・光恩寺春季不動尊大祭(3月28日)																																																				
【国勢調査人口】		【祭り・イベント等】 ・千代田の祭「川せがき」(赤岩地先利根川河川敷:8月18日、花火大会・川施餓鬼外) ・レガッタ大会(瀬戸井地先利根川:8月上旬) ・オータムコンサート(町民プラザ:10月下旬) ・千代田町産業祭(東部運動公園:11月23日) ・ちよだ利根川おもてなしマラソン(1月下旬)																																																				
【人口及び有権者数】		【特産品・名物】 ・米、麦、植木 ・酒、ビール																																																				
<table border="1"> <thead> <tr> <th>区分</th> <th>H17.10.1</th> <th>H22.10.1</th> <th>H27.10.1</th> </tr> </thead> <tbody> <tr> <td rowspan="3">人口</td> <td>男</td> <td>5,752</td> <td>5,700</td> <td>5,659</td> </tr> <tr> <td>女</td> <td>5,868</td> <td>5,773</td> <td>5,659</td> </tr> <tr> <td>計</td> <td>11,620</td> <td>11,473</td> <td>11,318</td> </tr> <tr> <td colspan="2">世帯数</td> <td>3,571</td> <td>3,719</td> <td>3,981</td> </tr> <tr> <td rowspan="3">構成比</td> <td>15歳未満</td> <td>13.9 %</td> <td>13.4 %</td> <td>13.0 %</td> </tr> <tr> <td>15～64歳</td> <td>66.1 %</td> <td>64.4 %</td> <td>60.0 %</td> </tr> <tr> <td>65歳以上</td> <td>20.0 %</td> <td>22.2 %</td> <td>27.0 %</td> </tr> </tbody> </table>		区分	H17.10.1	H22.10.1	H27.10.1	人口	男	5,752	5,700	5,659	女	5,868	5,773	5,659	計	11,620	11,473	11,318	世帯数		3,571	3,719	3,981	構成比	15歳未満	13.9 %	13.4 %	13.0 %	15～64歳	66.1 %	64.4 %	60.0 %	65歳以上	20.0 %	22.2 %	27.0 %	<table border="1"> <thead> <tr> <th>区分</th> <th>人口</th> <th>有権者</th> </tr> </thead> <tbody> <tr> <td>男</td> <td>5,803</td> <td>4,721</td> </tr> <tr> <td>女</td> <td>5,695</td> <td>4,715</td> </tr> <tr> <td>計</td> <td>11,498</td> <td>9,436</td> </tr> <tr> <td colspan="2">世帯数</td> <td>4,418 世帯</td> </tr> </tbody> </table>			区分	人口	有権者	男	5,803	4,721	女	5,695	4,715	計	11,498	9,436	世帯数		4,418 世帯
区分	H17.10.1	H22.10.1	H27.10.1																																																			
人口	男	5,752	5,700	5,659																																																		
	女	5,868	5,773	5,659																																																		
	計	11,620	11,473	11,318																																																		
世帯数		3,571	3,719	3,981																																																		
構成比	15歳未満	13.9 %	13.4 %	13.0 %																																																		
	15～64歳	66.1 %	64.4 %	60.0 %																																																		
	65歳以上	20.0 %	22.2 %	27.0 %																																																		
区分	人口	有権者																																																				
男	5,803	4,721																																																				
女	5,695	4,715																																																				
計	11,498	9,436																																																				
世帯数		4,418 世帯																																																				
※人口及び世帯数は、住民基本台帳(H30.1.1現在)に基づく数値である。 有権者は、H30.6.1現在の選挙人名簿登録者数である。																																																						

【平成29年度土地利用の状況】

農地	47.5 %	1,033 ha
宅地	20.1 %	437 ha
山林	3.0 %	64 ha
その他	29.4 %	638 ha

【産業別就業者数】(H27国調)

区分	第1次産業	第2次産業	第3次産業	総数 (分類不能含)
就業者(人)	293	2,424	2,838	5,595
構成比(%)	5.3	43.6	51.1	100.0

【普通会計予算規模】(単位:百万円)

年度	当初予算額	増減率
28	4,715	5.8 %
29	4,613	△ 2.2 %
30	4,477	△ 2.9 %

【議会議員】

条例定数 : 12 人	現員数 : 12 人	(H30.5.1現在)
-------------	------------	-------------

【職員数】(H30.4.1現在)

一般行政	教育	消防	公営企業等	合計
85 人	19 人	0 人	8 人	112 人

【平成29年度の主な施策・事業】(単位:百万円)

都市計画道路整備事業	71
防災拠点施設用地整備事業	67
東小学童クラブ建築工事	43
小規模農村整備事業	22
ふるさと応援寄付金制度充実事業	15
ちよだ利根川おもてなしマラソン事業	9
健康遊具設置事業	6
町制35周年記念事業	3
観光振興事業	2

【平成30年度の主な施策・事業】(単位:百万円)

都市計画道路整備事業	132
市町村道路整備事業	25
なかさと公園施設改修工事	18
小規模農村整備事業	16
ちよだ利根川おもてなしマラソン事業	11
東小施設改修等工事	10
西保育園施設改修工事	7
地域防災の拡充	6
東保育園施設改修工事	5

【特色ある施策・事業等】

・第五次総合計画

本町では、利根川や平地林などの豊かな自然や歴史、伝統文化などを有効活用しつつ、より豊かな町民生活の実現を目指し、町民と行政が相互に信頼し協働しながら、長期的なまちづくりの方向性を示すとともに、総合的かつ計画的な行政運営を図るため、地方自治法の規定する基本構想を定め、『人と自然がふれあう 元気で豊かなまち ちよだ』を将来像とした平成23年度から平成32年度の10年間の「千代田町第五次総合計画」を策定、推進を行う。

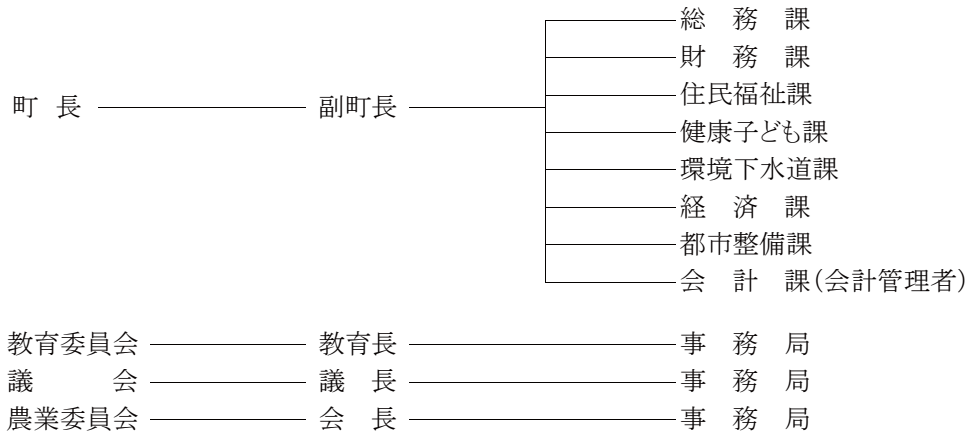
【今後の主要課題及び目標等】

・千代田町総合戦略(平成27年度から平成31年度)人口減少対策に焦点を置いた千代田町総合戦略を策定。平成72年の人口目標を9718人と定め、①新しい雇用環境の創出、②定住移住促進、③結婚・子育て支援、④人の交流促進を基本目標として、魅力的で活力のある地域社会を維持向上させていく。

・利根川新橋建設促進

平成30年度、群馬・埼玉地域連携道路網検討調査事業も16年目に入る中、今後も関係市町と連携し、同盟会活動を積極的に取り組み、新橋の早期実現を促進する。

【組織機構】





団体コード:105244

34. 大泉町

〒370-0595 邑楽郡大泉町日の出55番1号

TEL 0276-63-3111

役場まで:

FAX 0276-63-3921

東武鉄道西小泉駅徒歩15分

町長 村山 俊明
第2期 任期 H33.5.4
副町長 飯田 健

町制施行日 昭和32年3月31日 面積 18.03 km²

H P <http://www.town.oizumi.gunma.jp/>

E-mail soumu@town.oizumi.gunma.jp

議長 青木 満 (議員任期H33.5.4)

花:(春)チューリップ、(秋)サルビア
木:けやき、さざんか、つつじ類(さつき含む) 鳥:-

キャッチフレーズ : ずっと住みたい私のまち おおいずみ

【市町村のあらまし】

大泉町は、群馬県の南東端に位置し、地形は平坦で、利根川をはさんで埼玉県熊谷市と隣接している。昭和32年に大川村と小泉町が合併し「大泉町」が誕生した。現在では、日本を代表する優良企業が進出しており、北関東でも屈指の工業都市となっている。

また、外国籍の登録者人口が7,586人(平成30年4月1日現在)で、総人口に占める割合も18%を超えている。

【産業・経済】

戦前から軍需都市として栄え、昭和35年に首都圏都市開発区域の指定を受けてからは、電機機器・輸送機器を中心に日本を代表する優良企業が進出。製造品出荷額等は県内上位の工業都市である。

【観光施設・公共施設等】

城之内公園・いずみ緑道・いずみの杜・御正作公園
文化むら・スバル運動公園・小泉神社・社日神社・
いずみ総合公園

【名勝・旧跡】

- ・小泉城跡(富岡城跡) 附、城之内古墳(復元)
- ・伝、児島高德墳墓

【文化財】

- ・県指定: 古海原前1号古墳
古海松塚11号古墳出土品一括
- ・町指定: 青麻神社庚申塔、阿弥陀三尊板碑
石造地藏菩薩、小泉神社本殿及び彫刻
白石家文書

【伝統行事・伝統芸能】

- ・仙石ささら舞い
- ・吉田西里神楽
- ・社日稲荷神社探湯神事(くがたちしんじ)

【祭り・イベント等】

- ・3月・9月の第4日曜日…社日まつり
- ・4月上旬…城之内公園桜まつり
- ・6月1日…初山
- ・6月上旬…花菖蒲まつり
- ・7月下旬…大泉まつり
- ・毎月第4日曜日(7月及び12月～2月を除く。)
…活きな世界のグルメ横丁

【特産品・名物】

- ・多文化共生の「食」と「文化」

【国勢調査人口】

区分		H17.10.1	H22.10.1	H27.10.1
人口	男	21,763	21,049	21,872
	女	19,703	19,208	19,330
	計	41,466	40,257	41,202
世帯数		16,531	16,600	18,070
構成比	15歳未満	14.8 %	14.0 %	13.0 %
	15～64歳	71.9 %	69.2 %	66.3 %
	65歳以上	13.3 %	16.9 %	20.7 %

【人口及び有権者数】

区分	人口	有権者
男	21,891	15,271
女	19,985	13,956
計	41,876	29,227
世帯数		19,259 世帯

※人口及び世帯数は、住民基本台帳(H30.1.1現在)に基づく数値である。
有権者は、H30.6.1現在の選挙人名簿登録者数である。

【平成29年度土地利用の状況】

農地	16.1 %	290 ha
宅地	48.2 %	869 ha
山林	0.4 %	7 ha
その他	35.3 %	637 ha

【産業別就業者数】（H27国調）

区分	第1次産業	第2次産業	第3次産業	総数 (分類不能含)
就業者(人)	145	10,538	9,594	20,686
構成比(%)	0.7	52.0	47.3	100.0

【普通会計予算規模】（単位:百万円）

年度	当初予算額	増減率
28	12,837	△ 13.7 %
29	12,187	△ 5.1 %
30	12,732	4.5 %

【議会議員】

条例定数 : 15 人	現員数 : 15 人	(H30.5.1現在)
-------------	------------	-------------

【職員数】（H30.4.1現在）

一般行政	教育	消防	公営企業等	合計
211 人	27 人	0 人	20 人	258 人

【平成29年度の主な施策・事業】（単位:百万円）

交通安全活動推進事業	7
町発足60周年記念花火大会及び記念事業	14
子ども食堂事業	1
地域生活拠点整備事業	40
西小学校校舎増築及び学童保育室整備事業	17
認知症総合支援事業	3
放課後子ども教室事業	1
夜間の自主防犯パトロール支援事業	1
いじめ防止教育推進事業	1
児童生徒居場所作り事業	1

【平成30年度の主な施策・事業】（単位:百万円）

交通安全活動推進事業	3
常備消防事業	45
総合防災マップ作成事業	7
新生児聴覚検査事業	1
がん検診事業	6
育児等健康支援事業	1
地域周産期母子医療センター運営補助事業	3
いずみ緑道連絡通路整備事業	9
西小学校校舎増築及び学童保育室整備事業	310
小中学校給食事業	293

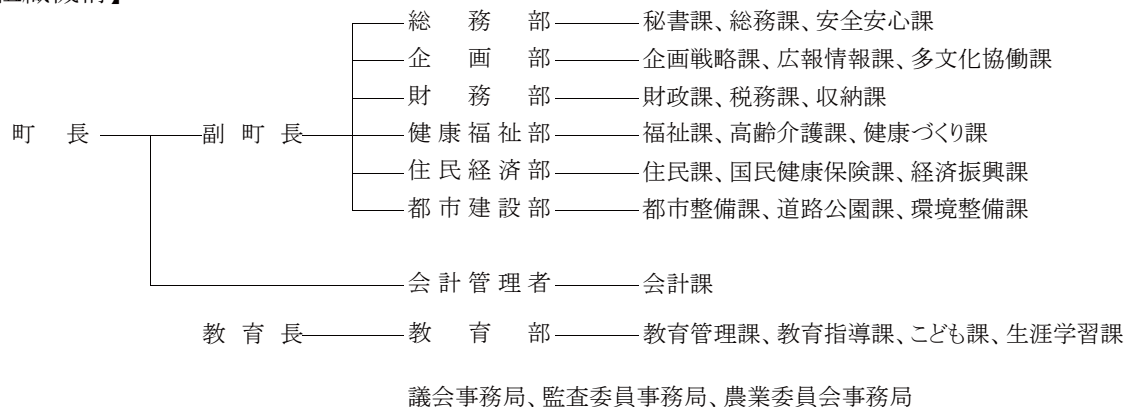
【特色ある施策・事業等】


- ・地域安全パトロール事業
- ・元気な地域支援事業
- ・多文化共生コミュニティセンター事業
- ・小学校英語教育推進事業
- ・歯と口の健康づくり事業
- ・学童保育学習サポート事業
- ・配偶者暴力相談支援センター事業
- ・不育症治療助成事業
- ・避難所宿泊体験型防災訓練
- ・子育て育児用品購入費等助成事業

【今後の主要課題及び目標等】

- ・人にやさしいうるおいのある住みよいまち
- ・人と地球にやさしい快適なまち
- ・あいさつ、意欲、学び合い、地域を担うひとづくり
- ・誰もが健康で生きがいのあるまち
- ・産業振興で活気と賑わいのあるまち
- ・ともに絆を深め みんなの力で協働のまち

【組織機構】



	団体コード:105252 35. 邑楽町	〒370-0692 邑楽郡邑楽町大字中野2570番地1																																																				
	TEL 0276-88-5511 FAX 0276-89-0136	役場まで: 東武鉄道小泉線本中野駅徒歩15分																																																				
町長 <small>かねこ まさかず</small> 金子 正一 第3期 任期 H31.12.18 副町長 大拙 一	町制施行日 H P E-mail	昭和43年4月1日 http://www.town.ora.gunma.jp/ ora@swan.town.ora.gunma.jp	面積 31.11 km ²																																																			
議長 小島 幸典 (議員任期H31.5.20)	花:ヤマツツジ 木:アカマツ 鳥:—																																																					
キャッチフレーズ : やさしさと活気の調和した 夢あふれるまち“おうら”																																																						
【市町村のあらまし】 本町は県の東南部、首都圏から約70kmの位置にあり、東は館林市、南は千代田町、西は太田市と大泉町、そして北は栃木県足利市に隣接しています。白鳥の訪れる多々良沼公園や、緑豊かな平地林など恵まれた環境にあります。昭和30年に中野村と高島村が合併し中島村が発足。翌年9月には千代田村の一部となっていた長柄村が加わり、昭和32年1月に邑楽村が誕生。その後、工業の発展や住宅団地の造成によって人口が増加し、昭和43年4月に町制を施行。現在は、町の中央部に中央公園や役場庁舎が完成し、公共施設の集約を進めています。		【名勝・旧跡】 多々良沼公園(5月ふじ棚、11月～3月白鳥飛来) 長柄神社の桜「エドヒガン」(町指定天然記念物) 鶺古城(町指定史跡) 松本古墳群(3.9.10.11.12.13.20号古墳)(町指定史跡)																																																				
【産業・経済】 本町には、鞍掛工業団地をはじめとする6つの工業団地があり、自動車関連産業、電気機器関連産業が盛んです。製造品出荷額等については、常に県内において上位を維持しています。 農業においては、米麦を中心に秋冬白菜、夏秋ナス、イチゴ、ニガウリ、そばなど地域の特性を生かした農産物の生産を行っています。		【文化財】 永明寺のキンモクセイ(国指定天然記念物) 神光寺の大カヤ(県指定天然記念物) 高島小学校のトウグミ(県指定天然記念物) 長柄神社の桜「エドヒガン」(町指定天然記念物) 長柄神社本殿 附安永八年棟札(町指定重要文化財) 慶徳寺山門(町指定重要文化財) 鶺古城(町指定史跡) 中野拵一式(町指定重要有形民俗文化財)																																																				
【観光施設・公共施設等】 シンボルタワー「未来MiRAi」 多々良沼公園(ふじ棚、白鳥飛来、さくら並木) おうら中央公園 あいあいセンター(農村レストラン) 町立図書館 県立緑化センター		【伝統行事・伝統芸能】 長柄神社の里神楽(町指定重要無形民俗文化財) 天王元宿祇園祭り(町指定重要無形民俗文化財) 八木節 【祭り・イベント等】 石打こぶ観音例大祭(1月、8月) おうら祭り(8月) 産業祭、邑多福まつり(11月) 多々良沼公園白鳥飛来(11月～3月) 光のページェントHiKARi MiRAi(11月～1月)																																																				
【特産品・名物】 秋冬白菜、夏秋ナス、イチゴ、ニガウリ、そば																																																						
【国勢調査人口】																																																						
		【人口及び有権者数】																																																				
<table border="1"> <thead> <tr> <th>区分</th> <th>H17.10.1</th> <th>H22.10.1</th> <th>H27.10.1</th> </tr> </thead> <tbody> <tr> <td rowspan="3">人口</td> <td>男</td> <td>13,683</td> <td>13,569</td> <td>13,285</td> </tr> <tr> <td>女</td> <td>13,689</td> <td>13,454</td> <td>13,141</td> </tr> <tr> <td>計</td> <td>27,372</td> <td>27,023</td> <td>26,426</td> </tr> <tr> <td colspan="2">世帯数</td> <td>8,809</td> <td>9,196</td> <td>9,528</td> </tr> <tr> <td rowspan="3">構成比</td> <td>15歳未満</td> <td>14.0 %</td> <td>13.2 %</td> <td>12.4 %</td> </tr> <tr> <td>15～64歳</td> <td>68.8 %</td> <td>65.3 %</td> <td>59.3 %</td> </tr> <tr> <td>65歳以上</td> <td>17.2 %</td> <td>21.4 %</td> <td>28.3 %</td> </tr> </tbody> </table>		区分	H17.10.1	H22.10.1	H27.10.1	人口	男	13,683	13,569	13,285	女	13,689	13,454	13,141	計	27,372	27,023	26,426	世帯数		8,809	9,196	9,528	構成比	15歳未満	14.0 %	13.2 %	12.4 %	15～64歳	68.8 %	65.3 %	59.3 %	65歳以上	17.2 %	21.4 %	28.3 %	<table border="1"> <thead> <tr> <th>区分</th> <th>人口</th> <th>有権者</th> </tr> </thead> <tbody> <tr> <td>男</td> <td>13,564</td> <td>11,306</td> </tr> <tr> <td>女</td> <td>13,243</td> <td>11,113</td> </tr> <tr> <td>計</td> <td>26,807</td> <td>22,419</td> </tr> <tr> <td colspan="2">世帯数</td> <td>10,141 世帯</td> </tr> </tbody> </table>			区分	人口	有権者	男	13,564	11,306	女	13,243	11,113	計	26,807	22,419	世帯数		10,141 世帯
区分	H17.10.1	H22.10.1	H27.10.1																																																			
人口	男	13,683	13,569	13,285																																																		
	女	13,689	13,454	13,141																																																		
	計	27,372	27,023	26,426																																																		
世帯数		8,809	9,196	9,528																																																		
構成比	15歳未満	14.0 %	13.2 %	12.4 %																																																		
	15～64歳	68.8 %	65.3 %	59.3 %																																																		
	65歳以上	17.2 %	21.4 %	28.3 %																																																		
区分	人口	有権者																																																				
男	13,564	11,306																																																				
女	13,243	11,113																																																				
計	26,807	22,419																																																				
世帯数		10,141 世帯																																																				
<small>※人口及び世帯数は、住民基本台帳(H30.1.1現在)に基づく数値である。 有権者は、H30.6.1現在の選挙人名簿登録者数である。</small>																																																						

【平成29年度土地利用の状況】

農地	52.3 %	1,627 ha
宅地	23.9 %	743 ha
山林	3.5 %	109 ha
その他	20.3 %	632 ha

【産業別就業者数】(H27国調)

区分	第1次産業	第2次産業	第3次産業	総数 (分類不能含)
就業者(人)	608	5,136	7,020	12,967
構成比(%)	4.8	40.2	55.0	100.0

【普通会計予算規模】 (単位:百万円)

年度	当初予算額	増減率
28	8,866	△ 0.1 %
29	8,414	△ 5.1 %
30	8,343	△ 0.8 %

【議会議員】

条例定数 : 14 人	現員数 : 13 人	(H30.5.1現在)
-------------	------------	-------------

【職員数】 (H30.4.1現在)

一般行政	教育	消防	公営企業等	合計
143 人	36 人	0 人	11 人	190 人

【平成29年度の主な施策・事業】(単位:百万円)

中央公民館建設事業	827
介護給付・訓練等給付事業	241
子どものための教育・保育給付事業	172
公園管理事業	64
がん検診事業	44
子ども・子育て支援事業	38
消防施設事業	23
災害対策事業	15
都市計画策定事業	11
要保護・準要保護世帯等就学支援事業	11

【平成30年度の主な施策・事業】(単位:百万円)

中央公民館建設事業	468
子どものための教育・保育給付事業	176
子ども・子育て支援事業	71
消防施設事業	24
呂楽中学校屋内運動場床改修事業	46
災害対策事業	14
町制施行50周年式典事業	3
中央公民館開館記念事業	3
町制施行50周年記念事業	2
健康マイレージ事業	1

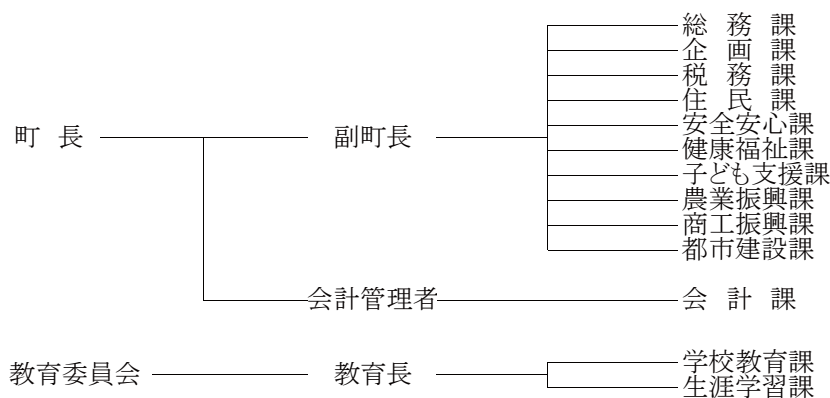
【特色ある施策・事業等】

- ・安全 防犯防災の推進
- ・子育て 子育て支援・少子化対策の推進
- ・農業 地域農畜産物の生産推進
- ・観光 冬季の白鳥飛来地としてPR
- ・土木 町道幹線道路の改良事業の推進
- ・教育 「おうら生き生きプラン」に基づく健全育成
外国語指導助手を活用した英語教育の強化
中央公民館建設

【今後の主要課題及び目標等】

- ・子どもを産み育てやすい環境の整備
子育て支援の充実
- ・産業振興の推進
農業・工業・商業の振興
産業団地の造成
- ・健康・高齢者福祉の充実
地域包括ケアシステムの構築
- ・災害に備えた危機管理体制の強化
- ・教育・文化の向上
中央公民館を拠点とした教育と文化のまちづくり

【組織機構】



議世事務局、農業委員会事務局

広 域 圏 別 の 概 要

団体コード
108626

とねぬまたこういきしちようそんけんしんこうせいびくみあい
利根沼田広域市町村圏振興整備組合

【概要】

所在地 〒378-0051
沼田市上原町1801番地2
利根沼田文化会館内(4階)
TEL 0278-22-3691
FAX 0278-23-8339
HP <http://www.oze.or.jp/>

構成市町村 沼田市・片品村・川場村・昭和村・みなかみ町
(1市1町3村)
設立年月日 昭和45年7月3日
圏域人口 83,784人
圏域面積 1,765.69 km²
ふるさと市町村圏 有(H2.9.12選定) 基金10億円

【執行機関】 理事会

理事長 氏名 横山 公一
任期 市町村長の在任期間
選出方法 構成市町村長の互選
副理事長 氏名 堤 盛吉
任期 市町村長の在任期間
選出方法 構成市町村長の互選
会計管理者 氏名 永井 明
任期 会計管理者の在職期間
選出方法 理事長の属する市町村の
会計管理者

【議会】

議員定数 8人
議員の資格 構成市町村議会の議員
議員の任期 構成市町村議会の議員の在任期間
議員の選出方法 構成市町村議会の議長は充職、他の議員は定められた人員を構成市町村議会で選挙

【行政委員会委員数】 (単位:人)

教育委員	公平委員	監査委員	その他
-	3	2	-

【職員構成】

(単位:人)

	専任	兼任
一般職員	27	-
単純労務職員	4	-
教育公務員	-	-
消防職員	138	-
合計	169	-

【広域市町村圏の特徴】

本圏域は、群馬県の北部に位置する山岳及び中山間地域です。また、谷川岳で有名な上信越国立公園と尾瀬を有する尾瀬国立公園のエリアに圏域の一部が含まれており、森林資源や温泉資源などに恵まれた一級の観光地として発展してきた圏域です。

【広域市町村圏計画基本構想等】

◎森林と人 職・住・遊・学 圏域づくり

◎計画期間 平成13年～平成22年(※延長)

【当初予算】

(単位:千円)

		平成29年度	平成30年度
一般会計		1,998,857	1,954,262
一般会計の内訳	議会費	176	176
	総務費	126,586	137,403
	民生費	219,310	207,071
	衛生費	126,519	120,530
	消防費	1,369,884	1,306,292
	教育費	105,349	109,644
	公債費	50,033	72,146
	予備費	1,000	1,000

【平成30年度重点施策】

(単位:百万円)

【今後の課題】

1. 自然環境と安全性が確保された圏域の創造
2. 生活重視・住民参加型の圏域の創造
3. プロジェクト主義からの脱却と社会資本ストックを活用した圏域の創造
4. 21世紀型産業の創出と人づくり育成システムが伴った圏域の創造
5. 構成市町村が活性化し自立化が図られた圏域の創造

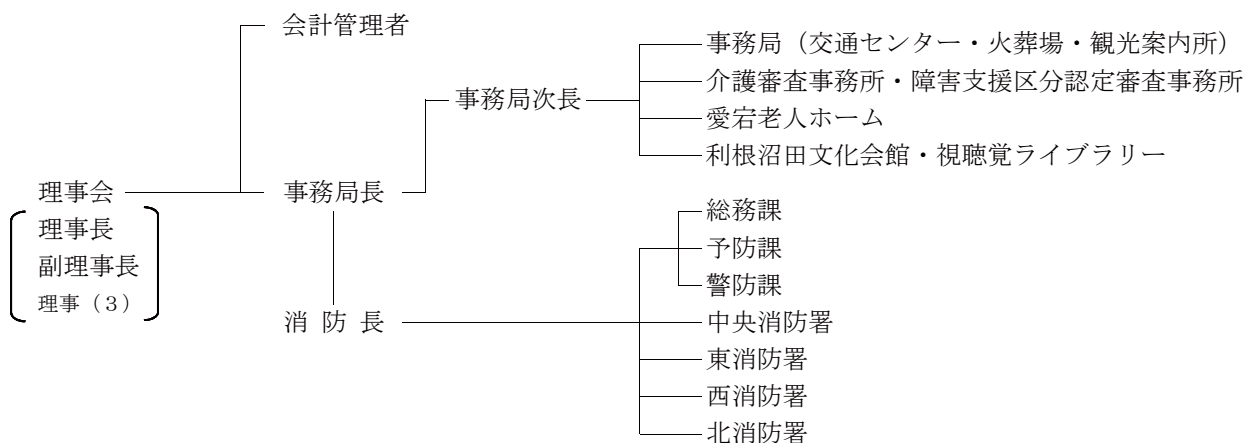
【共同処理する事務】

1. ふるさと市町村圏計画の策定及び計画に基づく事業の実施に伴う連絡調整	全構成市町村
2. 巡回診療に関する事務	全構成市町村
3. 交通安全思想の普及及び交通事故相談並びに交通センターの設置及び管理	全構成市町村
4. 養護老人ホームの設置及び管理	全構成市町村
5. 文化会館の設置及び管理	全構成市町村
6. 消防組織法(昭和22年法律第226号)及び消防法(昭和23年法律第186号)に定める消防事務(水利施設の設置及び管理並びに非常備消防に関する事務を除く)	全構成市町村
7. 救急医療に関する事務	全構成市町村
8. 視聴覚ライブラリーの設置及び管理	全構成市町村
9. 火葬場・斎場の設置及び管理	全構成市町村 (みなかみ町は旧月夜野町区域)
10. ふるさと市町村圏計画の策定及び計画に基づく広域的事業の実施	全構成市町村
11. 看護師修学資金に関する事務	全構成市町村
12. 火薬類取締法(昭和25年法律第149号)及び液化石油ガスの保安の確保及び取引の適正化に関する法律(昭和42年法律第149号)に規定する知事の権限に属する事務のうち、関係市町村が処理することとされた事務	全構成市町村
13. 介護認定審査会の設置及び運営に関する事務	全構成市町村
14. 障害支援区分認定審査会の設置及び運営に関する事務	全構成市町村

【広域市町村圏振興整備組合が実施した事業】(ふるさと市町村圏の事業は☆)

- ・ 伝染病隔離病舎 (S31~H11)
- ・ へき地巡回診療 (S45~)
- ・ 養護老人ホーム開設 (S50~)
- ・ 交通センター事業 (S46~)
- ・ 救急医療サブセンター開設 (S47)
- ・ 広域消防事業1本部4署 (S49~)
- ・ 文化会館開設 (S50)
- ・ 二次救急医療病院群輪番制実施 (S56~)
- ・ 休日急患診療所開設 (S57)
- ・ 広域観光センター開設 (S57)
- ・ 視聴覚ライブラリー開設(S59)
- ・ 愛宕老人ホーム改築 (S61)
- ・ 火葬場・斎場開設 (S63)
- ・ 看護師修学資金貸与事業 (H5~)
- ・ 農業共済事業開始 (H9)
- ・ 広域観光センターアークト建設 (H10)
- ・ 外科系在宅当番医制実施 (H10~)
- ・ 広域景観憲章制定 (H10)
- ・ 文化会館音響設備改修 (H10)
- ・ ネットワークシステム整備 (H10)
- ・ 東消防署改修 (H10)☆
- ・ 介護認定審査会設置 (H11)☆
- ・ 文化会館空調設備改修 (H11)☆
- ・ 北消防署改修 (H11)☆
- ・ 西消防署改修 (H12)☆
- ・ 消防本部・中央消防署改修 (H14)☆
- ・ 文化会館舞台吊物設備改修 (H17)☆
- ・ 文化会館展示室改修 (H17)
- ・ 障害程度区分認定審査会設置 (H18)☆
- ・ 夜間小児救急診療室 (H19~25)☆
- ・ 交通センター駐車場拡張工事 (H20)
- ・ 消防緊急通信指令設備整備事業(H21)☆
- ・ 地域情報通信技術利活用推進交付金事業(H21)
- ・ 農業共済事業廃止 (H21)
- ・ ぬまた聖苑空調設備改修 (H23)☆
- ・ ぬまた聖苑排気設備改修 (H24)☆
- ・ 猿ヶ京老人ホーム事業廃止 (H25)
- ・ 休日夜間急患診療所開設 (H26)☆
- ・ たかさき消防共同指令センター開所 (H28)
- ・ 文化会館正面アプローチ改修(H28)☆
- ・ 文化会館耐震化及び大規模改修(H28~29)

【組織図】



団体コード
108731

し ぶ か わ ち く こ う い き し ち ょ う そ ん け ん し ん こ う せ い び く み あ い
渋川地区広域市町村圏振興整備組合

【概要】

所在地 〒377-0007
 渋川市石原1434番地1

T E L 0279-60-5200
 F A X 0279-60-5881
 H P <http://www.sknet.or.jp/>

構成市町村 渋川市・吉岡町・榛東村
 (1市1町1村)

設立年月日 昭和46年9月1日
 圏域人口 114,931人
 圏域面積 288.65 km²
 ふるさと市町村圏 有(H4.9.21選定) 基金10億円

【執行機関】

管理者 氏名 高木 勉
 任期 渋川市長の在任期間
 選出方法 渋川市長の職にある者
 副管理者 氏名 石関 昭・真塩 卓
 任期 構成町村長及び渋川市副市長の在任期間
 選出方法 構成町村長及び渋川市副市長の職にある者
 会計管理者 氏名 遠藤 成宏
 任期 渋川市会計管理者の在職期間
 選出方法 渋川市会計管理者の職にある者

【議会】

議員定数 15人
 議員の資格 構成市町村議会の議員
 議員の任期 構成市町村議会の議員の在任期間
 議員の選出方法 構成市町村議会の議長は充職、他の議員は定められた人員を構成市町村議会で選挙

【行政委員会委員数】

(単位:人)

教育委員	公平委員	監査委員	その他
-	3	2	-

【職員構成】

(単位:人)

	専任	兼任
一般職員	25	44
単純労務職員	-	-
教育公務員	-	-
消防職員	161	-
合計	186	44

【広域市町村圏の特徴】

本圏域は、群馬県の中央に位置し、赤城山、子持山、榛名山に囲まれ、利根川、吾妻川が合流するなど、自然環境に恵まれています。また、歴史資源と文化、そしてこの圏域の特徴ともいえる温泉の魅力を活用して、多くの人々が交流する圏域づくりが進められています。

【当初予算】

(単位:千円)

		平成29年度	平成30年度
一般会計		3,011,043	3,101,503
一般会計の内訳	議会費	1,478	1,356
	総務費	159,279	164,673
	衛生費	1,104,467	1,080,199
	労働費	1,724	1,693
	消防費	1,447,255	1,509,189
	教育費	5,554	5,229
	公債費	286,286	334,164
予備費		5,000	5,000

【平成30年度重点施策】

(単位:百万円)

【今後の課題】

- 1. 消防ポンプ自動車更新 40
- 2. 高規格救急自動車更新 39
- 3. 消防庁舎建設等事業(用地購入) 32

- 1. 広域行政の情報化とイメージアップ

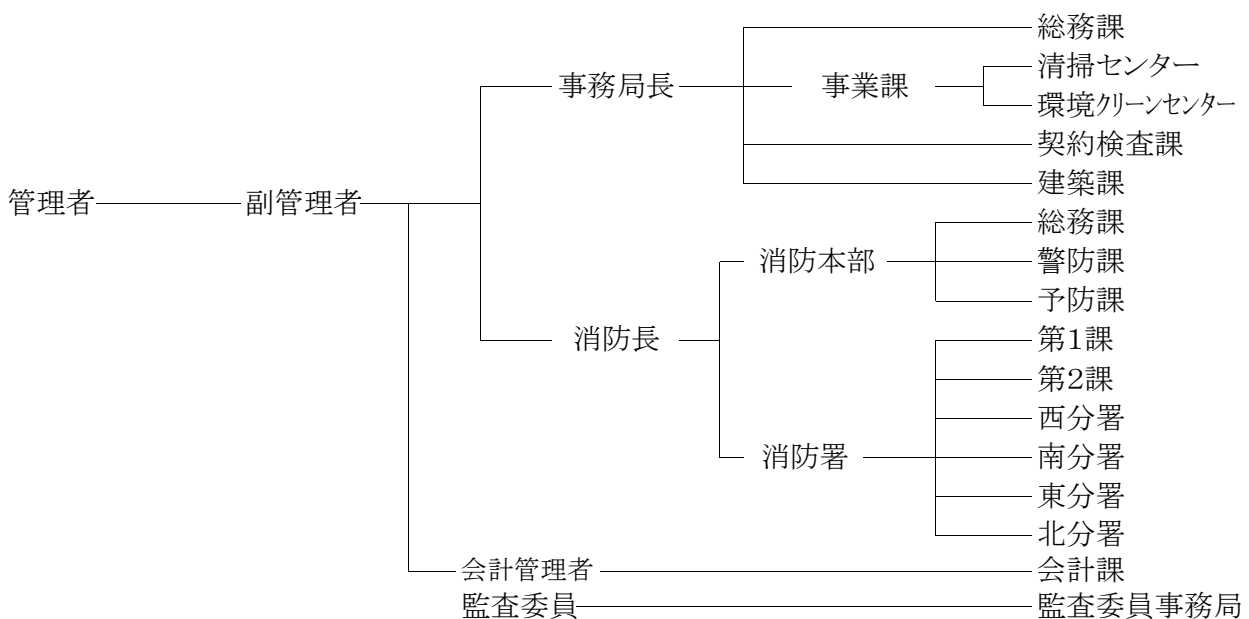
【共同処理する事務】

1. 消防組織法(昭和22年法律第226号)及び消防法(昭和23年法律第186号)に定める消防事務(水利施設の設置及び管理並びに非常備消防に関する事務を除く)	全構成市町村
2. ごみ処理施設の設置及び管理	全構成市町村
3. し尿処理施設の設置及び管理並びにし尿の収集、運搬及び処分	全構成市町村
4. 浄化槽の清掃並びに浄化槽汚泥の収集、運搬及び処分	全構成市町村
5. 組合立火葬場及び斎場の設置及び管理	全構成市町村
6. 夜間急患診療所の設置及び管理並びに救急医療対策補助事業	全構成市町村
7. 職業訓練センターの設置及び管理	全構成市町村
8. 組合立運動場の設置及び管理	全構成市町村
9. ふるさと市町村圏計画の策定及び事業の実施についての連絡調整	全構成市町村
10. ふるさと市町村圏計画における活動事業の実施に関する事務	全構成市町村
11. 火薬類取締法(昭和25年法律第149号)に規定する知事の権限に属する事務のうち、関係市町村が処理することとされた事務	全構成市町村
12. ガス事業法(昭和29年法律第51号)、電気用品安全法(昭和36年法律第234号)並びに液化石油ガスの保安の確保及び取引の適正化に関する法律(昭和42年法律第149号)に規定する市長の権限に属する事務及び知事の権限に属する事務のうち関係市町村が処理することとされた事務	全構成市町村

【広域市町村圏振興整備組合が実施した事業】(ふるさと市町村圏の事業は☆)

- ・ふるさと広域活動事業(H4～)☆
- ・火葬場斎場(H12～)
- ・職業訓練センター(S51～)
- ・広域圏運動場(S59～)
- ・救急医療対策事業(H5～)
- ・清掃センター(S48～)
- ・消防救急事業(S47～)
- ・夜間急患診療所(H2～)
- ・環境クリーンセンター(S48～)

【組織図】



団体コード
108740

とみおかかかんらこういきしちようそんけんしんこうせいびくみあい
富岡甘楽広域市町村圏振興整備組合

【概要】

所在地 〒370-2316
富岡市富岡2486番地7

TEL 0274-62-5261

FAX 0274-63-3541

HP <http://www.tomiokakanra-kouiki.jp/>

構成市町村 富岡市・下仁田町・南牧村・甘楽町
(1市2町1村)

設立年月日 昭和46年9月1日

圏域人口 72,265人

圏域面積 488.67 km²

ふるさと市町村圏無

【執行機関】

理事長 氏名 榎本 義法
任期 市町村長の在任期間
選出方法 構成市町村長の互選
副理事長 氏名 茂原 荘一
任期 市町村長の在任期間
選出方法 構成市町村長の互選

【議会】

議員定数 15人
議員の資格 構成市町村議会の議員
議員の任期 構成市町村議会の議員の在任期間
議員の選出方法 構成市町村議会の議長は充職、他の議員は定められた人員を構成市町村議会で選挙

【職員構成】

(単位:人)

	専任	兼任
一般職員	5	-
単純労務職員	-	-
教育公務員	9	-
消防職員	140	-
合計	154	-

【行政委員会委員数】

(単位:人)

教育委員	公平委員	監査委員	その他
5	3	2	-

【広域市町村圏の特徴】

本圏域は、妙義荒船佐久高原国定公園の名山秀峰を源とする鐮川水系の限りない恵沢のもとに、快適な自然と風土が形成されている地域です。上信越自動車道の開通による国土構造の中に占める優位な立地条件をはじめ、旧官営富岡製糸場及び荒船風穴が世界遺産に登録され、将来の地域発展の可能性は多岐にわたると期待されています。

【当初予算】

(単位:千円)

		平成29年度	平成30年度
一般会計		1,655,033	1,718,179
一般会計の内訳	議会費	820	818
	総務費	62,563	66,441
	衛生費	102,550	102,186
	消防費	1,283,678	1,332,845
	教育費	109,632	115,849
	公債費	85,790	90,040
	予備費	10,000	10,000

【平成30年度重点施策】

(単位:百万円)

【今後の課題】

- 1. 消防車両更新 47
- 2. 消防庁舎建設設計(繰越) 21
- 3. 消防庁舎建設工事 105

- 1. 消防本部組織の再編
- 2. 看護専門学校における教育環境の充実

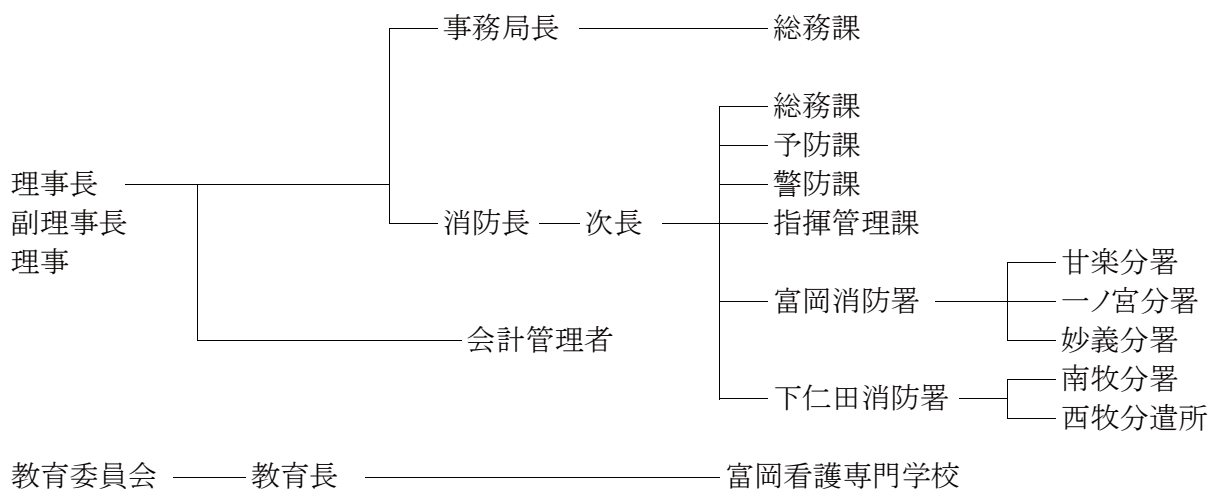
【共同処理する事務】

1.	消防組織法(昭和22年法律第226号)及び消防法(昭和23年法律第185号)に定める市町村の消防事務(水利施設の設置及び管理並びに非常備消防に関する事務を除く)	全構成市町村
2.	救急医療対策事業	全構成市町村
3.	看護師養成所の設置及び管理	全構成市町村
4.	火薬類取締法(昭和25年法律第149号)及び液化石油ガスの保安の確保及び取引の適正化に関する法律(昭和42年法律第149号)に規定する知事の権限に属する事務のうち、関係市町村が処理することとされた事務	全構成市町村

【広域市町村圏振興整備組合が実施した事業】

- ・救急医療対策事業(S55～)
- ・消防救急事業(S47～)
- ・富岡看護専門学校の管理運営(S57～)
- ・母子ハイツかぶらの管理運営(S47～H26)
- ・富岡甘楽視聴覚ライブラリー管理運営(S53～H25)
- ・農業共済事業(H9～H21)
- ・広域圏計画の策定(S46～H21)
- ・福祉センターの管理運営(S47～H14)

【組織図】



団体コード
108804

あがつまこういきちょうそんけんしんこうせいびくみあい
吾妻広域町村圏振興整備組合

【概要】

所在地 〒377-0425
吾妻郡中之条町大字西中之条135番地
バイテック文化ホール(中之条町文化会館)
TEL 0279-75-4700
FAX 0279-76-3060
HP <https://www.aga-kouiki.jp/>

構成市町村 中之条町・長野原町・嬭恋村・草津町・高山村・東吾妻町(4町2村)
設立年月日 昭和47年6月1日
圏域人口 56,308人
圏域面積 1,278.55 km²
ふるさと市町村圏 有(H4.9.21選定) 基金766,800千円

【執行機関】

理事長 氏名 伊能 正夫
任期 町村長の在任期間
選出方法 構成町村長の互選
副理事長 氏名 黒岩 信忠
任期 町村長の在任期間
選出方法 構成町村長の互選
会計管理者 氏名 小板橋 千晶
任期 町村の会計管理者の間
選出方法 理事長の任免

【議会】

議員定数 12人
議員の資格 構成町村議会の議長及び副議長
議員の任期 構成町村議会の議員の在任期間
議員の選出方法 構成町村議会の議長及び副議長の充職

【行政委員会委員数】

(単位:人)

教育委員	公平委員	監査委員	その他
4	3	2	9

【職員構成】

(単位:人)

	専任	兼任
一般職員	20	3
単純労務職員	4	-
教育公務員	-	-
消防職員	118	-
合計	142	3

【広域市町村圏の特徴】

県の北西部に位置する本圏域は、上信越高原国立公園を擁し、豊富な温泉を始めとする観光資源に恵まれ県を代表する観光圏域です。産業は、農業と観光が基幹産業で、商工業は人口面や高速交通網から外れていることから、発展は遅れており、特に工業部門は県下の広域圏の中で最下位です。また、継続的な人口減少と急速な高齢化社会が進行しています。構成町村は市がなく各町村とも財政基盤が比較的弱く、広域的な社会資本の整備事業の進展も緩やかです。

【当初予算】

(単位:千円)

	平成29年度	平成30年度
一般会計	1,520,000	1,525,000
議会費	203	196
総務費	61,968	67,209
民生費	261,098	279,159
衛生費	71,188	65,282
農林水産業費	342	344
商工費	4,903	5,190
消防費	1,027,165	1,014,418
教育費	2,450	2,450
公債費	89,683	89,752
予備費	1,000	1,000
事業会計(病院事業)	51,890	52,360

【平成30年度重点施策】

1. 高規格救急自動車・資機材整備事業
2. 消防本部移転事業(設計業務)
3. 消費生活センター啓蒙事業

【今後の課題】

1. 消防本部移転事業
2. 一般廃棄物処理広域化

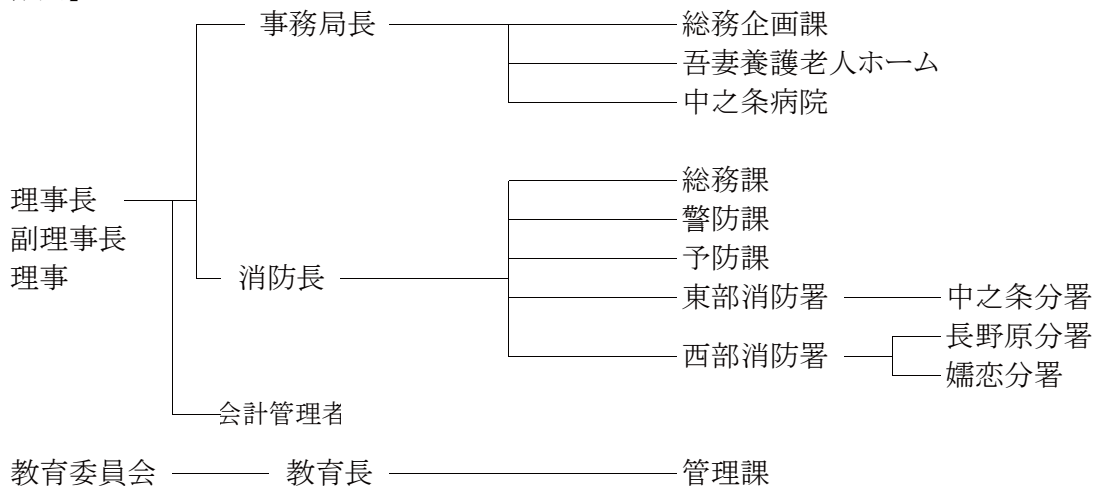
【共同処理する事務】

1. 消防に関する事務(消防団及び水利施設に関する事務を除く)	全構成町村
2. 視聴覚ライブラリーの設置及び管理に関する事務	全構成町村
3. 中之条病院の設置及び管理に関する事務	全構成町村
4. 火葬場の設置及び管理に関する事務	全構成町村
5. 救急医療対策事務等の事務	全構成町村
6. ふるさと市町村圏基金の活用に関する事務	全構成町村
7. 関係町村において共有する山林の維持管理に関する事務	全構成町村
8. 老人福祉法(昭和30年法律第133号)の規定に基づく養護老人ホームの設置及び管理に関する事務	全構成町村
9. 火薬類取締法(昭和25年法律第149号)及び液化石油ガスの保安の確保及び取引の適正化に関する法律(昭和42年法律第149号)に規定する知事の権限に属する事務のうち、関係市町村が処理することとされた事務	全構成町村
10. 介護保険法(平成9年法律第123号)に規定する介護認定審査会に関する事務	全構成町村
11. 障害者自立支援法に規定する町村審査会に関する事務	全構成町村
12. 障害者自立支援法に基づく相談支援事業のうち指定相談事業者への委託に関する事務	全構成町村
13. 吾妻郡消費生活センターの設置及び管理に関する事務	全構成町村
14. 介護保険法(平成9年法律第123号)の規定に基づく訪問介護及び介護予防訪問介護の事業に関する事務並びに特定施設入居者生活介護及び介護予防特定施設入居者生活介護の事業に関する事務	全構成町村 全構成町村
15. 障害者虐待の防止、障害者の養護者に対する支援等に関する法律(平成23年法律第79号)に規定する市町村障害者虐待防止センターの業務の委託に関する事務	全構成町村
16. 行政不服審査法(平成26年法律第68号)第81条第1項の規定に基づき、同法の規定によりその権限に属せられた事項を処理するための機関の設置及び運営に関する事務	全構成町村

【広域市町村圏振興整備組合が実施した事業】(ふるさと市町村圏の事業は☆)

- ・吾妻観光情報誌[CAO!]の発行☆
- ・吾妻郡東部火葬場の建設(H6)
- ・吾妻郡町村伝染病院組合、吾妻郡町村共有林維持管理組合、吾妻老人福祉施設組合、吾妻農業共済事務組合を統合(H6)
- ・屈折はしご消防車の整備(H7・24)・消防救助工作車の整備
- ・介護認定審査会の運営(H11～)
- ・災害対応等特殊水槽付消防ポンプ車の整備(H11・14・17・24・29)
- ・高規格等救急自動車の整備(H9・12・13・15・16・18・22・25・26・27・28)・養護老人ホーム新築工事(H16・17)
- ・広域観光推進事業(H16・17・18)☆
- ・養護老人ホーム自動消火装置設置工事(H22)
- ・消費生活センター設置(H22)・消防救助工作車の更新(H24)・西部消防署庁舎建替工事(H27)☆

【組織図】



団体コード
108821

た の ふ じ お か こ う い き し ち ょ う そ ん け ん し ん こ う せ い び く み あ い
多野藤岡広域市町村圏振興整備組合

【概要】

所在地 〒375-0014
藤岡市下栗須124番地6

T E L 0274-24-1621
F A X 0274-24-1622
H P <http://www8.wind.ne.jp/tanofujiokakouiki/>

構成市町村 藤岡市・上野村・神流町・
(2市1町1村) 高崎市(吉井町区域)

設立年月日 昭和47年8月1日
圏域人口 93,571人
圏域面積 535.06 km²
ふるさと市町村圏 無

【執行機関】

理事長 氏名 新井 雅博
任期 市町村長の在任期間
選出方法 構成市町村長の互選

副理事長 氏名 富岡 賢治
任期 市町村長の在任期間
選出方法 構成市町村長の互選

【議会】

議員定数 20人
議員の資格 構成市町村議会の議員
議員の任期 構成市町村議会の議員の在任期間
議員の選出方法 構成市町村議会の議長は充職、他の議員は定められた人員を構成市町村議会で選挙

【職員構成】

(単位:人)

	専任	兼任
一般職員	10	-
単純労務職員	-	-
教育公務員	-	-
消防職員	144	-
合計	154	-

【行政委員会委員数】

(単位:人)

教育委員	公平委員	監査委員	その他
-	3	2	-

【広域市町村圏の特徴】

当圏域は、群馬県の南西部に位置し、東は神流川をへだて埼玉県に接し、西は富岡市、南は埼玉県、長野県に接し、北は烏川をへだてて、高崎市、玉村町に接し、東西52.0km、南北12.0kmの圏域で、藤岡市、高崎市(吉井町区域)の一部は比較的平坦地ですが、他の地区は山間部が主で、東西に細長い圏域です。

【当初予算】

(単位:千円)

		平成29年度	平成30年度
一般会計		1,869,531	1,919,181
一般会計の内訳	議会費	1,768	1,726
	総務費	146,594	153,484
	衛生費	276,583	286,528
	土木費	6,575	7,873
	消防費	1,281,153	1,303,069
	教育費	20,929	15,542
	公債費	120,429	135,459
	予備費	15,500	15,500

【平成30年度重点施策】

(単位:百万円)

【今後の課題】

- | | | |
|-----------------|----|-----------------|
| 1. 代替バス運行事業 | 75 | 1. 組合施設の維持管理 |
| 2. 最終処分場整備工事 | 13 | 2. 消防体制の充実と施設整備 |
| 3. し尿処理施設整備工事 | 73 | |
| 4. 高規格救急自動車整備事業 | 46 | |

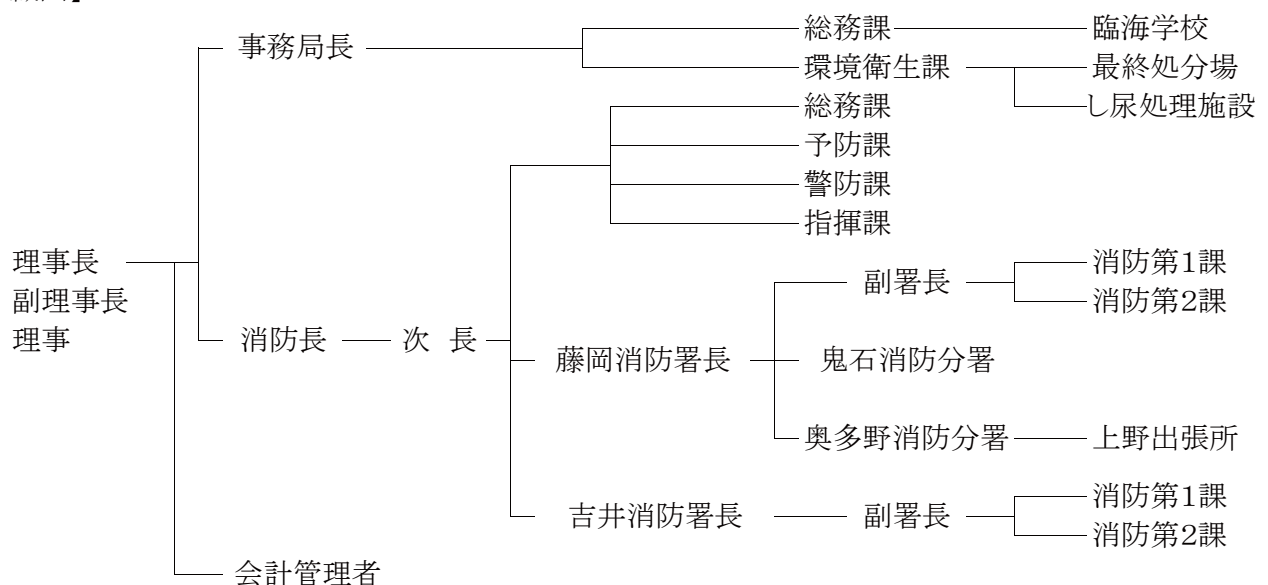
【共同処理する事務】

1. 消防組織法(昭和22年法律第226号)及び消防法(昭和23年法律第186号)の規定による消防事務(水利施設の設置及び管理並びに消防団に関する事務を除く)	藤岡市・上野村・神流町・高崎市(吉井町区域に限る)
2. 火薬類取締法(昭和25年法律第149号)及び液化石油ガスの保安の確保及び取引の適正化に関する法律(昭和42年法律第149号)に規定する知事の権限に属する事務のうち、関係市町村が処理することとされた事務	藤岡市・上野村・神流町・高崎市(吉井町区域に限る)
3. 臨海学校の設置及び管理に関する事務	藤岡市・上野村・神流町
4. 広域観光資源の開発及び施設設置に関する事務	藤岡市・上野村・神流町・高崎市(吉井町区域に限る)
5. 新町駅から上野村砥根平間の多野藤岡地域代替バスの運行に関する事務	藤岡市・上野村・神流町
6. 組合立一般廃棄物最終処分場の設置及び管理に関する事務	藤岡市・高崎市(吉井町区域に限る)
7. 組合立し尿処理施設の設置及び管理に関する事務	藤岡市・神流町・高崎市(吉井町区域に限る)
8. 岡之郷緑地公園の設置及び管理に関する事務	藤岡市・神流町・高崎市(吉井町区域に限る)

【広域市町村圏振興整備組合が実施した事業】

- ・消防・救急業務(S48～)
- ・一般廃棄物最終処分場(H11～)
- ・鮎の里整備事業(S58～S59)
- ・し尿処理事業(H19～)
- ・臨海学校(S55～)
- ・代替バス運行事業(H14～)
- ・交通災害共済事業(S49～H15)(給付業務～H17)
- ・岡之郷緑地公園管理事業(H19～)
- ・農業共済事業(S63～H21)
- ・高校生寄宿舍運営(S51～H6)

【組織図】



1) 市町村合併の状況

2-1) 支所・出張所一覧

2-2) 支所・出張所に類する機関一覧

3) 市町村の町及び大字等の現況表

4) 特別地方公共団体(一部事務組合・財産区)の現況表

1) 市町村合併の状況

(平成22年3月28日現在)

※平成15年以降に行われた市町村合併の状況である。

注:番号は合併期日順

⑭ 東吾妻町
(吾妻町、東村)
◆法定協設置 17. 3. 8
◆方式 新設合併
◆合併期日 18. 3. 27
◆在任特例 13か月
◆議員定数 26人→20人
◆議員報酬 現行どおり
◆地域自治組織 地域審議会
◆人口 16, 847人
◆面積 254km²
◆広域圏組合 継続

⑨ 高崎市
(高崎市、倉淵村、箕郷町、群馬町、新町)
◆法定協設置 16. 9. 24(箕)
◆法定協設置 16. 9. 30
◆方式 編入合併
◆合併期日 18. 1. 23
◆在任特例 15か月
◆議員定数 98人→43人
(高32, 群5, 箕3, 新2, 倉1)
◆議員報酬 現行どおり
◆地域自治組織 地域審議会
◆人口 318, 176人
◆面積 307km²
◆広域圏組合 継続

⑮ 高崎市
(高崎市、榛名町)
◆法定協設置 18. 2. 8
◆方式 編入合併
◆合併期日 18. 10. 1
◆在任特例 7か月
◆議員定数 63人→46人
(高32, 倉1, 群5, 箕3, 新2, 榛3)
◆議員報酬 現行どおり
◆地域自治組織 地域審議会
◆人口 339, 932人
◆面積 401km²
◆広域圏組合 継続

⑰ 高崎市
(高崎市、吉井町)
◆法定協設置 20. 7. 2
◆方式 編入合併
◆合併期日 21. 6. 1
◆在任特例 22か月
◆議員定数 46人→41人
(高38, 吉3)
◆議員報酬 現行どおり
◆地域自治組織 地域審議会
◆人口 364, 919人
◆面積 459km²
◆広域圏組合 継続

⑪ 安中市
(安中市、松井町)
◆法定協設置 16. 10. 1
◆方式 新設合併
◆合併期日 18. 3. 18
◆在任特例 13か月
◆議員定数 38人→28人
◆議員報酬 2段階
◆地域自治組織 設置せず
◆人口 63, 179人
◆面積 276km²
◆広域圏組合 継続

⑫ 富岡市
(富岡市、妙義町)
◆法定協設置 16. 8. 1
◆方式 新設合併
◆合併期日 18. 3. 27
◆在任特例 13か月
◆議員定数 35人→24人
◆議員報酬 富岡市に統一
◆地域自治組織 地域審議会
◆人口 53, 765人
◆面積 123km²
◆広域圏組合 継続

⑩ 渋川市
(渋川市、北橋村、赤城村、子持村、小野上村、伊香保町)
◆法定協設置 16. 9. 1
◆方式 新設合併
◆合併期日 18. 2. 20
◆在任特例 12か月
◆議員定数 92人→30人
◆議員報酬 現行どおり
◆地域自治組織 地域審議会
◆人口 87, 469人
◆面積 240km²
◆広域圏組合 継続

⑦ みなかみ町
(月夜野町、水上町、新治村)
◆法定協設置 16. 6. 18
◆方式 新設合併
◆合併期日 17. 10. 1
◆在任特例 7か月
◆議員定数 46人→23人
(月夜野10, 新治7, 水上6)
◆議員報酬 月夜野に統一
◆地域自治組織 設置せず
◆人口 23, 310人
◆面積 781km²
◆広域圏組合 継続

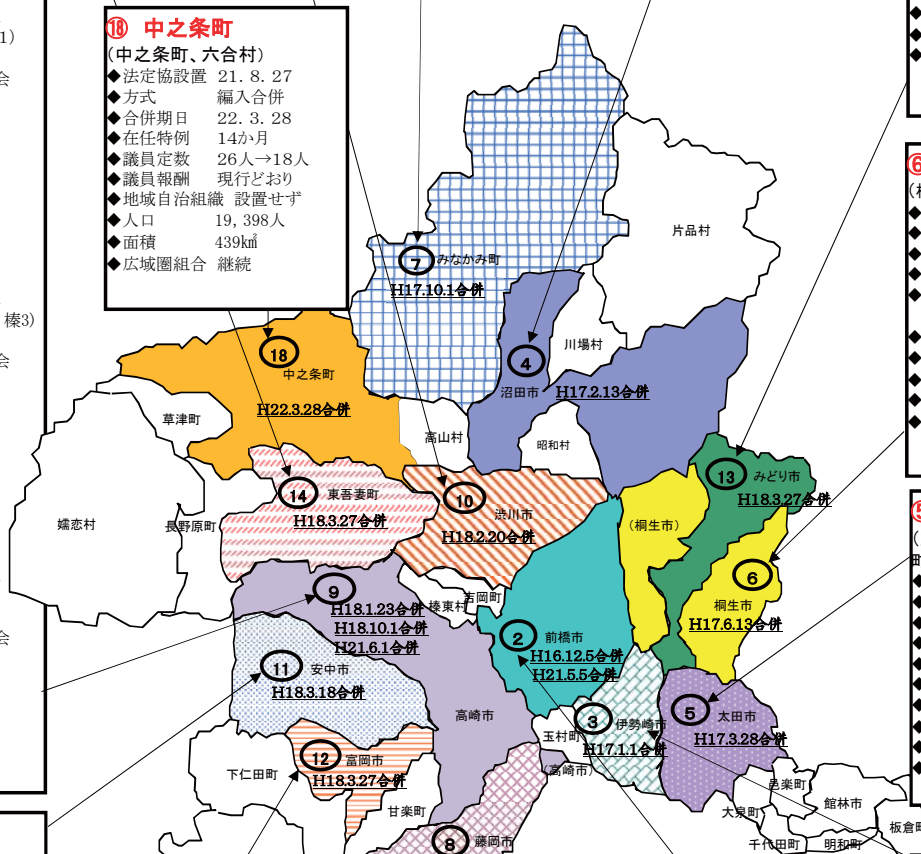
④ 沼田市
(沼田市、白沢村、利根村)
◆法定協設置 15. 8. 28
◆方式 編入合併
◆合併期日 17. 2. 13
◆在任特例 27か月
◆議員定数 48人→30人以内
◆議員報酬 現行どおり
◆地域自治組織 地域自治区
◆人口 53, 177人
◆面積 443km²
◆広域圏組合 継続

⑬ 中之条町
(中之条町、六合村)
◆法定協設置 21. 8. 27
◆方式 編入合併
◆合併期日 22. 3. 28
◆在任特例 14か月
◆議員定数 26人→18人
◆議員報酬 現行どおり
◆地域自治組織 設置せず
◆人口 19, 398人
◆面積 439km²
◆広域圏組合 継続

⑬ みどり市
(笠懸町、大間々町、東村)
◆法定協設置 16. 2. 23
◆方式 新設合併
◆合併期日 18. 3. 27
◆在任特例 13か月
◆議員定数 46人→22人
◆議員報酬 現行どおり
◆地域自治組織 設置せず
◆人口 52, 115人
◆面積 208km²
◆広域圏組合 解散

⑥ 桐生市
(桐生市、新里村、黒保根村)
◆法定協設置 16. 2. 1
◆方式 編入合併
◆合併期日 17. 6. 13
◆在任特例 23か月
◆議員定数 56人→31人
(桐生26, 新里4, 黒保1)
◆議員報酬 3段階
◆地域自治組織 地域審議会
◆人口 128, 037人
◆面積 275km²
◆広域圏組合 みどり市合併時に解散

⑤ 太田市
(太田市、尾島町、新田町、藪塚本町)
◆法定協設置 15. 12. 25
◆方式 新設合併
◆合併期日 17. 3. 28
◆在任特例 24か月
◆議員定数 74人→38人
◆議員報酬 2段階
◆地域自治組織 設置せず
◆人口 213, 299人
◆面積 176km²
◆広域圏組合 継続



⑧ 藤岡市
(藤岡市、鬼石町)
◆法定協設置 16. 7. 21
◆方式 編入合併
◆合併期日 18. 1. 1
◆在任特例 16か月
◆議員定数 35人→30人以内
◆議員報酬 現行どおり
◆地域自治組織 地域審議会
◆人口 69, 288人
◆面積 180km²
◆広域圏組合 継続

① 神流町
(万場町、中里村)
◆法定協設置 13. 12. 3
◆方式 新設合併
◆合併期日 15. 4. 1
◆地域審議会 設置せず
◆在任特例 23か月
◆議員定数 21人→12人
◆議員報酬 万場町に統一
◆地域自治組織 設置せず
◆人口 2, 757人
◆面積 115km²
◆広域圏組合 継続

② 前橋市
(前橋市、大胡町、宮城村、粕川村)
◆法定協設置 15. 4. 17
◆方式 編入合併
◆合併期日 16. 12. 5
◆在任特例 3か月
◆議員定数 85人→46人
(前36, 大5, 粕3, 宮2)
◆議員報酬 2段階
◆地域自治組織 地域審議会
◆人口 318, 584人
◆面積 241km²
◆広域圏組合 解散

③ 伊勢崎市
(伊勢崎市、赤堀町、東村、境町)
◆法定協設置 15. 8. 28
◆方式 新設合併
◆合併期日 17. 1. 1
◆在任特例 16か月
◆議員定数 84人→34人
◆議員報酬 統一
◆地域自治組織 設置せず
◆人口 202, 447人
◆面積 139km²
◆広域圏組合 解散

⑬ 前橋市
(前橋市、富士見村)
◆法定協設置 20. 1. 15
◆方式 編入合併
◆合併期日 21. 5. 5
◆在任特例 なし
◆議員定数 46人→49人
(前46, 富3)
◆議員報酬 統一
◆地域自治組織 地域審議会
◆人口 340, 904人
◆面積 312km²
◆広域圏組合 前回合併時解散

協議項目	事例数
合併方式	新設⑨ 編入⑨
議員身分特例	在任特例⑰ 定数特例②
議員報酬	統一⑥ 現行どおり⑦ 複数段階⑤
地域自治組織	地域自治区① 地域審議会⑩ 設置せず⑦

2-1) 支所・出張所一覧

※「位置」「所管区域」欄においては、市町村名は省略して表記

No.	市町村名	名称	位置	所管区域
1	前橋市	城南支所	二之宮町1320番地	下大屋町、泉沢町、富田町の一部、荒口町、荒子町、西大室町、東大室町、飯土井町、新井町、二之宮町、今井町、筑井町、小屋原町、上増田町、下増田町、鶴が谷町、神沢の森
		大胡支所	堀越町1115番地	大胡町、茂木町、堀越町、横沢町、滝窪町、東金丸町、河原浜町、樋越町、上大屋町
		宮城支所	鼻毛石町1507番地4	鼻毛石町、柏倉町、市之関町、三夜沢町、苗ヶ島町、馬場町、大前田町
		粕川支所	粕川町西田面216番地1	粕川町中之沢、粕川町室沢、粕川町月田、粕川町稲里、粕川町新屋、粕川町込皆戸、粕川町深津、粕川町女湊、粕川町西田面、粕川町前皆戸、粕川町上東田面、粕川町下東田面、粕川町一日市、粕川町中、粕川町膳
		富士見支所	富士見町田島240番地	富士見町田島、富士見町引田、富士見町横室、富士見町原之郷、富士見町小沢、富士見町米野、富士見町時沢、富士見町小暮、富士見町石井、富士見町漆窪、富士見町市之木場、富士見町山口、富士見町皆沢、富士見町赤城山
		上川淵市民サービスセンター	後閑町35番地	櫛島町、朝倉町、朝倉町一丁目、朝倉町二丁目、朝倉町三丁目、朝倉町四丁目、広瀬町一丁目、広瀬町二丁目、広瀬町三丁目、後閑町、上佐鳥町、下佐鳥町、宮地町、西善町、山王町、山王町一丁目、山王町二丁目、中内町、東善町
		下川淵市民サービスセンター	鶴光路町701番地	公田町、鶴光路町、新堀町、亀里町、横手町、下川町、力丸町、房丸町、徳丸町、下阿内町
		芳賀市民サービスセンター	鳥取町817番地	五代町、端気町、鳥取町、小坂子町、小神明町、勝沢町、嶺町、金丸町、高花台一丁目、高花台二丁目
		桂萱市民サービスセンター	上泉町141番地3	上泉町、石開町、亀泉町、荻窪町、堀之下町、三俣町一丁目、三俣町二丁目、三俣町三丁目、西片貝町一丁目、西片貝町二丁目、西片貝町三丁目、西片貝町四丁目、西片貝町五丁目、東片貝町、幸塚町、下沖町、上沖町、江木町、堤町、富田町の一部
		東市民サービスセンター	箱田町543番地1	箱田町、後家町、前箱田町、前箱田町二丁目、川曲町、稲荷新田町、青葉町、下新田町、朝日が丘町、上新田町、大利根町一丁目、大利根町二丁目、小相木町、小相木町一丁目、光が丘町、古市町の一部、古市町一丁目、古市町二丁目、江田町、新前橋町
		元総社市民サービスセンター	元総社町三丁目1番地1	元総社町、元総社町一丁目、元総社町二丁目、元総社町三丁目、石倉町、石倉町一丁目、石倉町二丁目、石倉町三丁目、石倉町四丁目、石倉町五丁目、下石倉町、大友町、大友町一丁目、大友町二丁目、大友町三丁目、大渡町、鳥羽町、問屋町一丁目、問屋町二丁目、大渡町一丁目の一部、古市町の一部
		総社市民サービスセンター	総社町総社1583番地2	総社町総社、総社町植野、総社町桜が丘、総社町高井、高井町一丁目、大渡町一丁目の一部、大渡町二丁目、総社町一丁目、総社町二丁目、総社町三丁目、総社町四丁目
		南橋市民サービスセンター	日輪寺町158番地	田口町、川原町の一部、川原町一丁目、川原町二丁目、龍蔵寺町、下小出町、下小出町一丁目、下小出町二丁目、下小出町三丁目、北代田町、上細井町、青柳町、下細井町、日輪寺町、南橋町、荒牧町、荒牧町一丁目、荒牧町二丁目、荒牧町三丁目、荒牧町四丁目、関根町、関根町一丁目、関根町二丁目、関根町三丁目、川端町、上小出町一丁目、上小出町二丁目、上小出町三丁目
		清里市民サービスセンター	青梨子町339番地	清野町、青梨子町、池端町、上青梨子町
永明市民サービスセンター	小屋原町1857番地3	上大島町、天川大島町、天川大島町一丁目、天川大島町二丁目、天川大島町三丁目、野中町、女屋町、東上野町、上長磯町、下長磯町、小島田町、駒形町、下大島町		
2	高崎市	高崎市倉渕支所	倉渕町三ノ倉303番地	倉渕町岩氷、倉渕町川浦、倉渕町権田、倉渕町三ノ倉、倉渕町水沼
		高崎市箕郷支所	箕郷町西明屋702番地4	箕郷町生原、箕郷町柏木沢、箕郷町金敷平、箕郷町上芝、箕郷町下芝、箕郷町白川、箕郷町善地、箕郷町富岡、箕郷町中野、箕郷町西明屋、箕郷町東明屋、箕郷町松之沢、箕郷町矢原、箕郷町和田山
		高崎市群馬支所	足門町1658番地	足門町、井出町、後疋間町、金古町、北原町、菅谷町、塚田町、稲荷台町、中泉町、中里町、西国分町、東国分町、引間町、冷水町、福島町、保渡田町、三ツ寺町、棟高町
		高崎市新町支所	新町3152番地1	新町

No.	市町村名	名称	位置	所管区域
(2)	(高崎市)	高崎市 榛名支所	下室田町900番地1	上大島町、上里見町、上室田町、神戸町、下里見町、下室田町、十文字町、白岩町、高浜町、中里見町、中室田町、榛名湖町、榛名山町、本郷町、三ツ子沢町、宮沢町
		高崎市 吉井支所	吉井町吉井川371番地	吉井町池、吉井町石神、吉井町岩井、吉井町岩崎、吉井町大沢、吉井町小串、吉井町片山、吉井町上奥平、吉井町黒熊、吉井町小暮、吉井町小棚、吉井町坂口、吉井町塩、吉井町塩川、吉井町下奥平、吉井町下長根、吉井町神保、吉井町多比良、吉井町高、吉井町多胡、吉井町中島、吉井町長根、吉井町南陽台一丁目、吉井町南陽台二丁目、吉井町南陽台三丁目、吉井町東谷、吉井町深沢、吉井町本郷、吉井町馬庭、吉井町矢田、吉井町吉井、吉井町吉井川
3	桐生市	新里支所	新里町武井693番地1	新里町全域
		黒保根支所	黒保根町水沼182番地3	黒保根町全域
		境野行政連絡所	境野町二丁目612番地の4 境野公民館内	市内全域
		広沢行政連絡所	広沢町四丁目1970番地の172 広沢公民館内	市内全域
		梅田行政連絡所	梅田町二丁目11番地の1 梅田公民館内	市内全域
		相生行政連絡所	相生町二丁目620番地の14 相生公民館内	市内全域
		川内行政連絡所	川内町五丁目17番地 川内公民館内	市内全域
		菱行政連絡所	菱町二丁目1349番地の1 菱公民館内	市内全域
4	伊勢崎市	伊勢崎市 赤堀支所	西久保町一丁目64番地5	市内全域
		伊勢崎市 あずま支所	東町2668番地1	市内全域
		伊勢崎市 境支所	境637番地	市内全域
5	沼田市	白沢支所	白沢町平出135番地1	白沢町
		利根支所	利根町追貝37番地	利根町
		利根出張所	利根町輪組235番地	利根町
6	渋川市	渋川市伊香保行政センター	伊香保町伊香保162番地1	伊香保町伊香保、伊香保町湯中子、伊香保町水沢
		渋川市小野上行政センター	村上3756番地3	小野子、村上
		渋川市子持行政センター	吹屋384番地	上白井、中郷、横堀、北牧、吹屋、白井
		渋川市赤城行政センター	赤城町敷島568番地1	赤城町津久田、赤城町敷島、赤城町長井小川田、赤城町深山、赤城町棚下、赤城町持柏木、赤城町溝呂木、赤城町北上野、赤城町勝保沢、赤城町見立、赤城町滝沢、赤城町上三原田、赤城町三原田、赤城町樽、赤城町宮田、赤城町栄、赤城町北赤城山、赤城町南赤城山
		渋川市北橋行政センター	北橋町真壁2372番地1	北橋町八崎、北橋町分郷八崎、北橋町小室、北橋町下南室、北橋町上南室、北橋町上箱田、北橋町箱田、北橋町下箱田、北橋町真壁、北橋町赤城山
7	藤岡市	藤岡市 鬼石総合支所	鬼石170番地1	鬼石、浄法寺、三波川、譲原、保美濃山、坂原
8	安中市	安中市 松井田支所	松井田町新堀245番地	松井田町新堀、松井田町松井田、松井田町横川、松井田町五料、松井田町峠、松井田町坂本、松井田町原、松井田町入山、松井田町北野牧、松井田町西野牧、松井田町人見、松井田町二軒在家、松井田町八城、松井田町行田、松井田町下増田、松井田町高梨子、松井田町国衛、松井田町小日向、松井田町土塩、松井田町新井、松井田町上増田
9	みどり市	東支所	東町花輪205番地2	東町
10	神流町	神流町役場 中里支所	大字神ヶ原427番地1	町内全域
11	中之条町	六合支所	大字小雨577番地1	旧六合村の区域

No.	市町村名	名 称	位 置	所 管 区 域
12	東吾妻町	東吾妻町 東支所	大字奥田39番地1	大字五町田、箱島、岡崎、新巻及び奥田
		太田出張所	大字植栗160番地	大字岩井、植栗、小泉及び泉沢
		岩島出張所	大字岩下102番地	大字郷原、矢倉、岩下、三島、松谷及び厚田
		坂上出張所	大字本宿90番地	大字大戸、萩生、本宿、須賀尾及び大柏木
13	みなかみ町	水上支所	湯原64番地	旧水上町の区域
		新治支所	布施365番地	旧新治村の区域

(注)1 本表は、地方自治法第155条に基づくものを記載。

2 支所とは、市町村内の特定区域を限り主として市町村の事務の全般にわたって事務を掌る事務所であり、出張所は、住民の便宜のために市役所又は町村役場まで出向かなくてもすむ程度の簡単な事務を処理するために設置するものことである。

3 所管区域とは、各地方事務所等の分掌事務行使のために割り当てられた地域のことである。

2-2) 支所・出張所に類する機関一覧

※「位置」欄においては、市町村名は省略して表記

(1) 分庁舎等一覧

No.	市町村名	名 称	位 置	設 置 部 署 名
1	太田市	尾島庁舎	粕川町520番地	教育委員会(教育総務課、学校施設管理課、学校教育課、青少年課、文化財課)
		新田庁舎	新田金井町29番地	農政部(農業政策課、農村整備課)、農業委員会
		藪塚本町庁舎	大原町459番地1	開発事業部(用地管理課、用地開発課、総務管理課)、藪塚本町行政センター
2	みどり市	笠懸庁舎	笠懸町鹿2952番地	総務部、市民部、保健福祉部、危機管理課、会計局、競艇事業局
		大間々庁舎	大間々町大間々1511番地	産業観光部、都市建設部、議会事務局、監査委員事務局、農業委員会事務局
		教育庁舎	大間々町大間々235番地6	教育部

(2) 連絡所等支所・出張所に準じる機関

No.	市町村名	名 称	位 置	所 管 区 域
1	前橋市	証明サービスコーナー	本町二丁目12番1号	市内全域
		第二証明交付コーナー	朝日町三丁目36番17号	市内全域
		第三証明交付コーナー	岩神町三丁目1番1号	市内全域
		第四証明交付コーナー	日吉町二丁目17番地10	市内全域
		第五証明交付コーナー	文京町三丁目20番36号	市内全域
2	高崎市	倉賀野市民サービスセンター	倉賀野町1900番地12	市内全域
		六郷市民サービスセンター	下小鳥町76番地5	市内全域
		片岡市民サービスセンター	石原町3892番地7	市内全域
		京ヶ島市民サービスセンター	矢島町229番地	市内全域
		中川市民サービスセンター	井野町1060番地1	市内全域
		八幡市民サービスセンター	藤塚町187番地1	市内全域
		中居市民サービスセンター	中居町三丁目28番地2	市内全域
		南八幡市民サービスセンター	山名町155番地	市内全域
		高崎駅市民サービスセンター	八島町222番地	市内全域
		倉賀野出張所	倉賀野町1900番地12	高崎市倉賀野町

No.	市町村名	名 称	位 置	所 管 区 域
3	伊勢崎市	伊勢崎市市民サービスセンター宮子	宮子町3406番地3(いせさきガーデンズ1階)	市内全域
		伊勢崎市市民サービスセンターあずま	西小保方町368番地(スマーク伊勢崎2階)	市内全域
4	太田市	太田市東サービスセンター	石原町81番地(イオン太田ショッピングセンター内2階)	市内全域
		太田市西サービスセンター	新田市野井町592番地13(ジョイフル本田・ニコモール内)	市内全域
		太田市太田行政センター	本町20番1号	太田地区
		太田市九合行政センター	飯塚町591番地1	九合地区
		太田市沢野行政センター	高林西町882番地番地5	沢野地区
		太田市葦川行政センター	東長岡町1853番地	葦川地区
		太田市鳥之郷行政センター	新野町203番地	鳥之郷地区
		太田市強戸行政センター	菅塩町345番地	強戸地区
		太田市休泊行政センター	龍舞町4053番地	休泊地区
		太田市宝泉行政センター	西野谷町38番地2	宝泉地区
		太田市毛里田行政センター	矢田堀町244番地5	毛里田地区
		太田市尾島行政センター	亀岡町63番地1	尾島地区
		太田市世良田行政センター	世良田町1535番地4	世良田地区
		太田市木崎行政センター	新田木崎町1215番地1	木崎地区
		太田市生品行政センター	新田村田町1107番地1	生品地区
太田市綿打行政センター	新田大根町953番地1	綿打地区		
太田市藪塚本町行政センター	大原町459番地1	藪塚東部地区、藪塚西部地区		
5	藤岡市	美九里市民サービスセンター	神田1976番地2	市内全域
		日野市民サービスセンター	下日野2271番地3	市内全域

(注)本表は、支所・出張所に類する機関として、地域自治区の事務所、分庁舎及び連絡所等を掲載したものである。

3) 市町村の町及び大字等の現況表

市町村名	合併・境界 変更年月日	区域の 変形式	合併関係 市町村名等	町又は大字の名称
前橋市	明25. 4. 1 市制施行		前 橋 市	岩神町一丁目、岩神町二丁目、岩神町三丁目、岩神町四丁目、昭和町一丁目、昭和町二丁目、昭和町三丁目、平和町一丁目、平和町二丁目、国領町一丁目、国領町二丁目、住吉町一丁目、住吉町二丁目、若宮町一丁目、若宮町二丁目、若宮町三丁目、若宮町四丁目、日吉町一丁目、日吉町二丁目、日吉町三丁目、日吉町四丁目、城東町一丁目、城東町二丁目、城東町三丁目、城東町四丁目、城東町五丁目、大手町一丁目、大手町二丁目、大手町三丁目、紅雲町一丁目、紅雲町二丁目、千代田町一丁目、千代田町二丁目、千代田町三丁目、千代田町四丁目、千代田町五丁目、本町一丁目、本町二丁目、本町三丁目、表町一丁目、表町二丁目、三河町一丁目、三河町二丁目、朝日町一丁目、朝日町二丁目、朝日町三丁目、朝日町四丁目、文京町一丁目、文京町二丁目、文京町三丁目、文京町四丁目、天川原町、天川町、南町一丁目、南町二丁目、南町三丁目、南町四丁目、六供町、天川原町一丁目、天川原町二丁目、六供町一丁目、六供町四丁目
	昭29. 4. 1	編入	上 川 淵 村	上佐鳥町、 ^{スジジマチ} 櫛島町、朝倉町、朝倉町一丁目、朝倉町二丁目、朝倉町三丁目、朝倉町四丁目、後閑町、下佐鳥町、宮地町、広瀬町一丁目、広瀬町二丁目、広瀬町三丁目
			下 川 淵 村	公田町、横手町、亀里町、鶴光路町、新堀町、下阿内町、力丸町、徳丸町、房丸町、下川町
			桂 萱 村	三俣町一丁目、三俣町二丁目、三俣町三丁目、幸塚町、上沖町、下沖町、西片貝町一丁目、西片貝町二丁目、西片貝町三丁目、西片貝町四丁目、西片貝町五丁目、上泉町、石関町、亀泉町、荻窪町、堀之下町、堤町、江木町、東片貝町
			芳 賀 村	勝沢町、小神明町、 ^{ハクマチ} 端気町、五代町、鳥取町、小坂子町、嶺町、金丸町、高花台一丁目、高花台二丁目
			元 総 社 村	元総社町、元総社町一丁目、元総社町二丁目、元総社町三丁目、大友町一丁目、大友町二丁目、大友町三丁目、大渡町、石倉町、石倉町一丁目、石倉町二丁目、石倉町三丁目、石倉町四丁目、石倉町五丁目、鳥羽町、下石倉町
			総 社 町	総社町総社、総社町一丁目、総社町二丁目、総社町三丁目、総社町四丁目、大渡町一丁目、大渡町二丁目、総社町植野、総社町高井、高井町一丁目、総社町桜が丘、問屋町一丁目、問屋町二丁目
			(群馬郡) 東 村	箱田町、後家町、前箱田町、前箱田町二丁目、川曲町、稲荷新田町、下新田町、上新田町、古市町、小相木町、江田町、朝日が丘町、光が丘町、大利根町一丁目、大利根町二丁目、小相木町一丁目、古市町一丁目、新前橋町、青葉町
	昭29. 6. 4	境変	南橋村大字上小出、川原の各一部	敷島町、緑が丘町
昭29. 9. 1	編入	南 橋 村	上細井町、下細井町、北代田町、下小出町、下小出町一丁目、下小出町二丁目、下小出町三丁目、上小出町一丁目、上小出町二丁目、上小出町三丁目、龍藏寺町、青柳町、荒牧町、荒牧町二丁目、荒牧町三丁目、荒牧町四丁目、日輪寺町、川端町、田口町、関根町、関根町一丁目、関根町二丁目、関根町三丁目、川原町、南橋町	

市町村名	合併・境界 変更年月日	区域の 変更 形式	合併関係 等 市町村名	町又は大字の名称
(前橋市)	昭30. 1.20	編入	清 里 村	池端町、上青梨子町、青梨子町、清野町
			新高尾村大字 鳥羽、中尾の 一部	鳥羽町
	昭30. 4. 1	境変	木瀬村の一部	天川大島町、天川大島町一丁目、天川大島町二丁目、天川大島町三丁目、野中町、上大島町、上長磯町、女屋町、東上野町
	昭31. 4. 1	境変	(大 胡 町)	(荻窪町の一部)
			(群 馬 町)	(元総社町の一部)
	昭32.10.10	境変	城南村の一部	小島田町、下長磯町
	昭35. 4. 1	境変	玉村町の一部 (旧上陽村)	西善町、山王町、中内町、東善町、山王町一丁目、山王町二丁目
			城南村の一部	駒形町
	昭42. 5. 1	編入	城 南 村	下大屋町、泉沢町、富田町、荒口町、荒子町、西大室町、東大室町、飯土井町、新井町、二之宮町、今井町、 ^{クシボイマチ} 小 屋原町、上増田町、下増田町、下大島町、鶴が谷町、神沢 の森
	昭46. 3. 1	境変	(群 馬 町)	(総社町高井の一部)
			群馬町大字北 原の一部	—
	平10.11. 1	境変	(群 馬 町)	(元総社町の一部)
			群馬町大字塚 田の一部	—
	平12.11. 1	境変	(大 胡 町)	(泉沢町の一部)
			大胡町大字上 大屋の一部	—
平16.12.5	編入	大 胡 町	大胡町、茂木町、堀越町、横沢町、滝窪町、東金丸町、河原浜町、樋越町、上大屋町	
		宮 城 村	鼻毛石町、柏倉町、市之関町、三夜沢町、苗ヶ島町、馬場町、大前田町	
		粕 川 村	粕川町中之沢、粕川町室沢、粕川町月田、粕川町稲里、粕川町新屋、粕川町込皆戸、粕川町深津、粕川町女湊、粕川町西田面、粕川町前皆戸、粕川町上東田面、粕川町下東田面、粕川町一日市、粕川町中、粕川町膳	
平21.5.5	編入	富 士 見 村	富士見町田島、富士見町引田、富士見町横室、富士見町原之郷、富士見町小沢、富士見町時沢、富士見町小暮、富士見町皆沢、富士見町石井、富士見町漆窪、富士見町市之木場、富士見町山口、富士見町米野、富士見町赤城山	

市町村名	合併・境界 変更年月日	区域の 変形式	合併関係 等 市町村名	町又は大字の名称
高崎市	明33. 4. 1 市制施行		高崎市	本町、嘉多町、堰代町、赤坂町、常盤町、歌川町、並榎町、上和田町、相生町、住吉町、請地町、台町、大橋町、九蔵町、高砂町、山田町、椿町、末広町、成田町、柳川町、寄合町、羅漢町、四ツ屋町、元紺屋町、新紺屋町、中紺屋町、真町、弓町、北通町、東町、田町、白銀町、鞆町、宮元町、連雀町、通町、砂賀町、旭町、八島町、鶴見町、あら町、檜物町、鍛冶町、下横町、若松町、新田町、南町、和田町、下和田町一丁目、下和田町二丁目、下和田町三丁目、下和田町四丁目、下和田町五丁目、竜見町、昭和町、高松町
	昭2. 4. 1	編入	塚沢村	飯塚町、芝塚町、貝沢町、東貝沢町一丁目、東貝沢町二丁目、東貝沢町三丁目、東貝沢町四丁目、岩押町、高関町、江木町、日光町、稲荷町、天神町、飯玉町、問屋町二丁目の一部、問屋町三丁目の一部、問屋町四丁目の一部
			片岡村	片岡町一丁目、片岡町二丁目、片岡町三丁目、聖石町、八千代町一丁目、八千代町二丁目、八千代町三丁目、八千代町四丁目、石原町、乗附町、寺尾町、城山町一丁目、城山町二丁目の一部
	昭14.10. 1	編入	佐野村	佐野窪町、上佐野町、下佐野町、下之城町、下中居町、中居町一丁目の一部、中居町二丁目の一部、中居町三丁目の一部、中居町四丁目の一部、上中居町、和田多中町、新後閑町、栄町、双葉町、北双葉町
	昭26. 4. 1	編入	六郷村	上並榎町、筑縄町、上小塙町、下小塙町、下小鳥町、上小鳥町、問屋町一丁目の一部、問屋町二丁目の一部、問屋町三丁目の一部、問屋町西一丁目の一部、問屋町西二丁目の一部、緑町一丁目の一部、緑町二丁目の一部
	昭30. 1.20	編入	新高尾村 (前橋市編入地域を除く)	日高町、新保田中町、中尾町、新保町
			中川村	小八木町、大八木町、正観寺町、井野町、浜尻町、問屋町一丁目の一部、問屋町二丁目の一部、問屋町三丁目の一部、問屋町四丁目の一部、問屋町西一丁目の一部、問屋町西二丁目の一部、緑町一丁目の一部、緑町二丁目の一部、緑町三丁目、緑町四丁目
			(碓氷郡)八幡村	八幡町、鼻高町、藤塚町、剣崎町、金井淵町、町屋町、下大島町、若田町
			豊岡村	上豊岡町、中豊岡町、下豊岡町、北久保町
	昭30. 8. 1	編入	長野村	北新波町、南新波町、我峰町、菊地町、楽間町、沖町、行力町、浜川町
昭31. 9.30	編入	大類村	上大類町、南大類町、宿大類町、中大類町、柴崎町、中居町一丁目の一部、中居町二丁目の一部、中居町三丁目の一部、中居町四丁目の一部	
		(多野郡)八幡村	山名町、木部町、阿久津町、根小屋町、城山町二丁目の一部	
昭32. 8. 1	編入	岩鼻村の一部	岩鼻町、台新田町、東中里町、矢中町、中居町一丁目の一部、中居町二丁目の一部、中居町三丁目の一部、中居町四丁目の一部	
昭32. 9. 1	境変	(群南村)	(下大類町)	

市町村名	合併・境界 変更年月日	区域の 変更 形式	合併関係 市町村名等	町又は大字の名称
(高崎市)	昭34.4.1	境変	(群南村)	(柴崎町の一部)
			群南村大字下 大類の一部	—
	昭36.4.1	境変	(群南村)	(中大類町の一部)
	昭38.3.31	編入	倉賀野町	倉賀野町、宮原町
	昭40.4.1	境変	(安中市)	(八幡町の一部)
	昭40.9.1	編入	群南村 (旧岩鼻村含 む)	京目町、大沢町、萩原町、島野町、元島名町、矢島町、西島 町、西横手町、宿横手町、中島町、上滝町、下滝町、下斎田 町、八幡原町、綿貫町、栗崎町、下大類町
	昭58.4.1	境変	(群馬町)	(正観寺町の一部)
			群馬町大字菅 谷の一部	—
	昭59.12.1	境変	(箕郷町)	(楽間町の一部)
			箕郷町大字下 芝の一部	—
		編入	倉 洩 村	倉洩町岩氷、倉洩町川浦、倉洩町権田、倉洩町三ノ倉、倉 洩町水沼
	平18.1.23		箕 郷 町	箕郷町生原、箕郷町柏木沢、箕郷町金敷平、箕郷町上芝、 箕郷町下芝、箕郷町白川、箕郷町善地、箕郷町富岡、箕郷 町中野、箕郷町西明屋、箕郷町東明屋、箕郷町松之沢、箕 郷町矢原、箕郷町和田山
			群 馬 町	足門町、井出町、後疋間町、金古町、北原町、菅谷町、塚田 町、稲荷台町、中泉町、中里町、西国分町、東国分町、引間 町、冷水町、福島町、保渡田町、三ツ寺町、棟高町
	新 町		新町	
平18.10.1	編入	榛 名 町	上大島町、上里見町、上室田町、神戸町、下里見町、下室 田町、十文字町、白岩町、高浜町、中里見町、中室田町、榛 名湖町、榛名山町、本郷町、三ツ子沢町、宮沢町	
平21.6.1	編入	吉 井 町	吉井町池、吉井町石神、吉井町岩井、吉井町岩崎、吉井町 大沢、吉井町小串、吉井町片山、吉井町上奥平、吉井町黒 熊、吉井町小暮、吉井町小棚、吉井町坂口、吉井町塩、吉 井町塩川、吉井町下奥平、吉井町下長根、吉井町神保、吉 井町多比良、吉井町高、吉井町多胡、吉井町中島、吉井町 長根、吉井町南陽台一丁目、吉井町南陽台二丁目、吉井町 南陽台三丁目、吉井町東谷、吉井町深沢、吉井町本郷、吉 井町馬庭、吉井町矢田、吉井町吉井、吉井町吉井川	

市町村名	合併・境界 変更年月日	区域の 変形式	合併関係 等 市町村名	町又は大字の名称		
桐生市	大10. 3. 1 市制施行		桐生市	本町一丁目、本町二丁目、本町三丁目、横山町、本町四丁目、本町五丁目、本町六丁目、稲荷町、錦町一丁目、錦町二丁目、錦町三丁目、織姫町、桜木町、美原町、清瀬町、新宿一丁目、新宿二丁目、新宿三丁目、三吉町一丁目、三吉町二丁目、小梅町、琴平町、浜松町一丁目、浜松町二丁目、仲町一丁目、仲町二丁目、仲町三丁目、川岸町、泉町、東町、高砂町、旭町、東一丁目、東二丁目、東三丁目、東四丁目、東五丁目、東六丁目、東七丁目、末広町、宮前町一丁目、宮前町二丁目、堤町一丁目、堤町二丁目、堤町三丁目、巴町一丁目、巴町二丁目、元宿町、永楽町、小曾根町、宮本町一丁目、宮本町二丁目、宮本町三丁目、宮本町四丁目、宮本町、東久方町一丁目、東久方町二丁目、東久方町三丁目、西久方町一丁目、西久方町二丁目、天神町一丁目、天神町二丁目、天神町三丁目、平井町		
			昭8. 4. 1	編入	境野村	境野町一丁目、境野町二丁目、境野町三丁目、境野町四丁目、境野町五丁目、境野町六丁目、境野町七丁目、広沢町一丁目の一部、広沢町間ノ島
			昭12. 4. 1	編入	広沢村	広沢町一丁目の一部、広沢町二丁目、広沢町三丁目、広沢町四丁目、広沢町五丁目、広沢町六丁目、広沢町七丁目の一部
			昭29.10. 1	編入	梅田村	梅田町一丁目、梅田町二丁目、梅田町三丁目、梅田町四丁目、梅田町五丁目
					相生村	相生町一丁目、相生町二丁目、相生町三丁目、相生町四丁目、相生町五丁目
					川内村の一部	川内町一丁目、川内町二丁目、川内町三丁目、川内町四丁目、川内町五丁目
			昭30. 6. 1	境変	毛里田村大字吉沢の一部	広沢町七丁目の一部
			昭34. 1. 1	編入	栃木県足利郡菱村	菱町一丁目、菱町二丁目、菱町三丁目、菱町四丁目、菱町五丁目
昭43. 4. 1	境変	栃木県安蘇郡田沼町大字飛駒の一部	梅田町四丁目の一部、梅田町五丁目			
平17. 6.13	編入	新里村	新里町赤城山、新里町板橋、新里町関、新里町高泉、新里町久保、新里町奥沢、新里町鶴ヶ谷、新里町山上、新里町小林、新里町武井、新里町野、新里町新川			
		黒保根村	黒保根町水沼、黒保根町八木原、黒保根町上田沢、黒保根町下田沢、黒保根町宿廻			
伊勢崎市	平17. 1. 1 市制施行	新設	伊勢崎市	曲輪町、大手町、平和町、本町、中央町、緑町、三光町、若葉町、喜多町、宗高町、柳原町、寿町、西田町、華蔵寺町、堤西町、堤下町、八幡町、末広町、乾町、上泉町、八坂町、今泉町二丁目、三和町、本関町、鹿島町、上植木本町、豊城町、上諏訪町、日乃出町、昭和町、宮前町、東本町、下植木町、今泉町一丁目、粕川町、北千木町、南千木町、茂呂町一丁目、茂呂町二丁目、美茂呂町、ひろせ町、茂呂南町、新栄町、波志江町、安堀町、太田町、稲荷町、宮子町、連取本町、連取元町、連取町、田中島町、田中町、東上之宮町、西上之宮町、宮古町、菰塚町、阿弥大寺町、今井町、山王町、堀口町、中町、柴町、戸谷塚町、福島町、八斗島町、除ヶ町、大正寺町、富塚町、下道寺町、馬見塚町、長沼町、上蓮町、下蓮町、国領町、飯島町、羽黒町		
			赤堀町	西久保町一丁目、西久保町二丁目、西久保町三丁目、曲沢町、赤堀鹿島町、間野谷町、香林町一丁目、香林町二丁目、野町、磯町、西野町、赤堀今井町一丁目、赤堀今井町二丁目、下触町、五目牛町、市場町一丁目、市場町二丁目、堀下町		
			(佐波郡)東村	小泉町、平井町、東小保方町、東町、八寸町、三室町、田部井町一丁目、田部井町二丁目、田部井町三丁目、国定町一丁目、国定町二丁目、上田町、西小保方町		
			境町	境東、境、境萩原、境百々東、境美原、境百々、境中島、境西今井、境上矢島、境伊与久、境木島、境下湊名、境上湊名、境東新井、境保泉、境保泉一丁目、境上武士、境下武士、境小此木、境島村、境平塚、境新栄、境米岡、境栄、境女塚、境三ツ木		

市町村名	合併・境界 変更年月日	区域の 変更 形式	合併関係 等 市町村名	町又は大字の名称
太田市	平17. 3. 28 市制施行	新設	太 田 市	朝日町、新井町、飯田町、飯塚町、石橋町、石原町、泉町、市場町、岩瀬川町、植木野町、牛沢町、内ヶ島町、大島町、大鷲町、沖野町、沖之郷町、金山町、上強戸町、上小林町、上田島町、北金井町、清原町、熊野町、強戸町、小舞木町、下小林町、下田島町、下浜田町、城西町、庄屋町、新道町、末広町、菅塩町、スバル町、台之郷町、高瀬町、高林東町、高林西町、高林南町、高林北町、高林寿町、宝町、只上町、鶴生田町、寺井町、天良町、富沢町、富若町、鳥山町、鳥山上町、鳥山中町、鳥山下町、中根町、長手町、成塚町、新島町、新野町、西新町、西長岡町、西野谷町、西本町、西矢島町、蕨川町、八幡町、浜町、原宿町、東今泉町、東金井町、東新町、東長岡町、東別所町、東本町、東矢島町、福沢町、藤阿久町、藤久良町、古戸町、別所町、細谷町、本町、丸山町、緑町、南矢島町、茂木町、八重笠町、安良岡町、矢田堀町、矢場町、矢場新町、由良町、吉沢町、米沢町、龍舞町、脇屋町
			尾 島 町	阿久津町、安養寺町、出塚町、岩松町、大館町、押切町、尾島町、粕川町、亀岡町、小角田町、すずかけ町、世良田町、太子町、徳川町、備前島町、二ツ小屋町、堀口町、前小屋町、前島町、南ヶ丘町、武蔵島町
			新 田 町	新田赤堀町、新田市町、新田市野井町、新田市野倉町、新田大町、新田大根町、新田金井町、新田嘉祿町、新田上江田町、新田上田中町、新田上中町、新田木崎町、新田小金井町、新田小金町、新田権右衛門町、新田下江田町、新田下田中町、新田反町町、新田高尾町、新田多村新田町、新田溜池町、新田天良町、新田中江田町、新田萩町、新田花香塚町、新田早川町、新田瑞木町、新田村田町
			藪 塚 本 町	大久保町、大原町、藪塚町、山之神町、寄合町、六千石町
	平22. 3. 1	境変	(埼玉県深谷市) 埼玉県深谷市 高 島 の 一 部	(二ツ小屋町の一部、前小屋町の一部) 大館町の一部
沼田市	昭29. 4. 1	新設	沼 田 町	東倉内町、西倉内町、柳町、高橋場町、材木町、桜町、上原町、東原新町、西原新町、上之町、馬喰町 ^{バクロマチ} 、中町、坊新田町、下之町、鍛冶町、榛名町、清水町、薄根町
			利 南 村	戸鹿野町、新町、沼須町、上沼須町、下久屋町、上久屋町、久屋原町、横塚町、栄町
			池 田 村	佐山町、上発知町、中発知町、発知新田町、下発知町、岡谷町、奈良町、秋塚町
			薄 根 村	下沼田町、白岩町、硯田町、恩田町、井土上町、宇楚井町、原町、堀廻町、大釜町、善桂寺町、石墨町、戸神町、町田町
	昭47. 9. 1	境変	川 田 村	上川田町、下川田町、今井町、屋形原町、岩本町
			(白 沢 村)	(上久屋町、横塚町の一部)
平17.2.13	編入	白 沢 村	白沢町高平、白沢町生枝、白沢町岩室、白沢町尾合、白沢町平出、白沢町上古語父、白沢町下古語父	
		利 根 村	利根町追貝、利根町平川、利根町大楊、利根町高戸谷、利根町老神、利根町大原、利根町園原、利根町穴原、利根町根利、利根町小松、利根町柿平、利根町日向南郷、利根町日影南郷、利根町青木、利根町砂川、利根町輪組、利根町多那、利根町二本松、利根町千鳥、利根町石戸新田	

市町村名	合併・境界 変更年月日	区域の 変形式	合併関係 等 市町村名	町又は大字の名称
館林市	昭29. 4. 1	新設	館 林 町	本町一丁目、本町二丁目、本町三丁目、本町四丁目、千代田町、富士見町、栄町、仲町、西本町、代官町、台宿町、朝日町、大手町、城町、尾曳町
			郷 谷 村	広内町、加法師町、当郷町、若宮町、瀬戸谷町、坂下町、東広内町、細内町、千塚町、田谷町、四ツ谷町
			大 島 村	大島町
			赤 羽 村	上赤生田町、赤生田本町、赤生田町、羽附町、花山町、楠町、羽附旭町
			六 郷 村	新宿一丁目、新宿二丁目、緑町一丁目、緑町二丁目、松原一丁目、松原二丁目、つつじ町、美園町、小桑原町、富士原町、西美園町、堀工町、近藤町、分福町、南美園町、青柳町、苗木町、諏訪町、松原三丁目、東美園町
			三 野 谷 村	野辺町、上三林町、下三林町、入ヶ谷町
			多 々 良 村	高根町、北成島町、成島町、大谷町、赤土町、松沼町、木戸町、日向町、大街道一丁目、大街道二丁目、大街道三丁目、西高根町、新栄町
	渡 瀬 村	足次町、岡野町、大新田町、下早川田町、上早川田町、傍 <small>ホ</small> 示塚町		
	昭29. 8. 1	境変	西谷田村大字 大曲の一部	—
			伊奈良村大字 靱谷の一部	—
	昭32. 8. 1	境変	邑楽村大字赤堀の一部	—
	昭33. 4. 1	境変	明和村大字大輪の一部	—
	昭43. 1.10	境変	板倉町大字靱谷の一部	—
	昭43.11. 1	境変	板倉町大字靱谷の一部	—
昭47. 5. 1	境変	邑楽町大字赤堀の一部	—	
昭47.10. 1	境変	邑楽町大字鶉の一部	—	
昭52. 9. 1	境変	板倉町大字岩田の一部	—	
昭53.12. 1	境変	邑楽町大字赤堀の一部	—	
昭55. 6. 1	境変	佐野市下羽田町の一部	—	
渋川市	平18. 2.20 市制施行	新設	渋 川 市	渋川、阿久津、金井、南牧、川島、祖母島、有馬、八木原、半田、行幸田、石原、中村
			伊 香 保 町	伊香保町伊香保、伊香保町湯中子、伊香保町水沢
			小 野 上 村	小野子、村上
			子 持 村	上白井、中郷、横堀、北牧、吹屋、白井
			赤 城 村	赤城町津久田、赤城町敷島、赤城町長井小川田、赤城町深マ山、赤城町棚下、赤城町持柏木、赤城町溝呂木、赤城町北上野、赤城町勝保沢、赤城町見立、赤城町滝沢、赤城町上三原田、赤城町三原田、赤城町樽、赤城町宮田、赤城町栄、赤城町北赤城山、赤城町南赤城山
北 橋 村	北橋町八崎、北橋町分郷八崎、北橋町小室、北橋町下南室、北橋町上南室、北橋町上箱田、北橋町箱田、北橋町下箱田、北橋町真壁、北橋町赤城山			

市町村名	合併・境界 変更年月日	区域の 変更 形式	合併関係 等 市町村名	町又は大字の名称	
藤岡市	昭29. 4. 1	新設	藤岡町	藤岡、小林	
			神流村	上戸塚、下戸塚、下栗須、岡之郷	
			小野村	森、立石、立石新田、中島、森新田、中、上栗須、中栗須	
			美土里村	上大塚、中大塚、下大塚、本動堂、篠塚、上落合	
			美九里村	根岸、本郷、川除、牛田、神田、矢場、保美、三本木、高山	
	昭30. 3. 1	編入	平井村	東平井、西平井、鮎川、緑埜、白石、三ツ木	
			日野村	金井、下日野、上日野	
	昭31.12. 1	境変	(新町)	(立石新田の一部)	
	平18. 1. 1	編入	鬼石町	鬼石、浄法寺、譲原、保美濃山、坂原、三波川	
富岡市	平18. 3.27 市制施行	新設	富岡市	富岡、七日市、曾木、田篠、君川、星田、黒川、別保、上黒岩、下黒岩、一ノ宮、宇田、宮崎、神農原、田島、大島、上高瀬、中高瀬、下高瀬、内匠、野上、岩染、南後箇、岡本、上高尾、下高尾、藤木、桑原、小桑原、相野田、白岩、後賀、蕨、南蛇井、中沢、蚊沼、神成、上小林、上丹生、下丹生、原	
			妙義町	妙義町妙義、妙義町中里、妙義町行沢、妙義町諸戸、妙義町岳、妙義町大牛、妙義町菅原、妙義町古立、妙義町北山、妙義町上高田、妙義町下高田、妙義町八木連	
安中市	平18. 3.18 市制施行	新設	安中市	中宿、安中、高別当、古屋、小俣、中宿一丁目、安中一丁目、安中二丁目、安中三丁目、安中四丁目、安中五丁目、原市、嶺、郷原、築瀬、原市一丁目、原市二丁目、原市三丁目、原市四丁目、上磯部、西上磯部、東上磯部、下磯部、大竹、磯部一丁目、磯部二丁目、磯部三丁目、磯部四丁目、中野谷、鷲宮、上間仁田、下間仁田、岩井、野殿、大谷、板鼻、板鼻一丁目、板鼻二丁目、西上秋間、東上秋間、中秋間、下秋間、秋間みのりが丘、上後閑、中後閑、下後閑	
			松井田町	松井田町新堀、松井田町松井田、松井田町横川、松井田町五料、松井田町峠、松井田町坂本、松井田町原、松井田町入山、松井田町北野牧、松井田町西野牧、松井田町人見、松井田町二軒在家、松井田町八城、松井田町行田、松井田町下増田、松井田町高梨子、松井田町国衛、松井田町小日向、松井田町土塩、松井田町新井、松井田町上増田	
みどり市	平18. 3.27 市制施行	新設	(勢多郡)東村	東町荻原、東町花輪、東町小夜戸、東町小中、東町神戸、東町座間、東町草木、東町沢入	
			笠懸町	笠懸町阿左美、笠懸町久宮、笠懸町鹿、笠懸町西鹿田	
			大間々町	大間々町大間々、大間々町桐原、大間々町高津戸、大間々町塩原、大間々町浅原、大間々町長尾根、大間々町小平、大間々町上神梅、大間々町下神梅、大間々町塩沢	
北群馬郡	榛東村 (桃井村) 昭34. 8. 1 名称変更	昭32. 3.30	新設	桃井村	長岡、山子田、新井、上野原
				相馬村の一部	広馬場
		昭34. 1. 1	境変	箕郷町大字 柏木沢の一部	—
	吉岡町 平3. 4. 1 町制施行	昭30. 4. 1	新設	明治村	小倉、上野田、下野田、北下、南下、陣場
				駒寄村	大久保、漆原
多野郡	上野村	明22. 4. 1		上野村	オトモ 乙母、川和、勝山、新羽、野栗沢、乙父、檜原
	神流町	平15. 4. 1	新設	万場町	シヨウ 柏木、麻生、生利、万場、塩沢、森戸、黒田、小平、相原、青梨、船子
				中里村	ヨシオ カガハラ ヘバ 魚尾、神ヶ原、平原、尾附

市町村名		合併・境界 変更年月日	区域の 変形式	合併関係 等 市町村名	町又は大字の名称
甘楽郡	下仁田町	昭30. 3.10	新設	下仁田町	下仁田、吉崎、川井、栗山
				小坂村	上小坂、中小坂、下小坂、東野牧
				西牧村	本宿、西野牧、南野牧
				青倉村	青倉、平原、大桑原、宮室、風口
				馬山村	馬山、白山
		昭31. 4. 1	境変	南牧村大字小沢の一部	下郷
	南牧村	昭30. 3.15	新設	尾沢村	砥沢、羽沢、星尾、熊倉
				月形村	大日向、大仁田、六車
				磐戸村	小沢、大塩沢、磐戸、千原、檜沢
		昭31. 4. 1	境変	(下仁田町)	(大字小沢の一部)
	甘楽町	昭34. 2. 1	新設	小幡町	小幡、上野、轟、国峰、善慶寺、秋畑
				新屋村	白倉、天引、金井、造石、庭谷
福島町の一部				福島、小川	
	昭48.12. 1	境変	(吉井町)	(大字金井の一部)	
吾妻郡	中之条町	昭30. 4.15	新設	中之条町	中之条町、伊勢町、西中之条、青山、市城
				沢田村	山田、折田、上沢渡、下沢渡、四万
				伊参村	岩本、蟻川、五反田、大道
				名久田村	平、横尾、大塚、赤坂、栃窪
		平22. 3.28	編入	六合村	小雨、生須、太子、赤岩、日影、入山
	長野原町	明22.5		長野原町	川原畑、川原湯、横壁、林、長野原、大津、羽根尾、古森、与喜屋、応桑、北軽井沢
	嬭恋村	明22. 4. 1		嬭恋村	田代、干俣、大笹、大前、西窪、門貝、三原、鎌原、芦生田、袋倉、今井
	草津町	明33. 7. 1		草津町	草津、前口
	高山村	明22. 4. 1	新設	中山村	中山
				尻高村	尻高
東吾妻町	平18. 3.27 町制施行	新設	東村	五町田、箱島、岡崎、新巻、奥田	
			吾妻町	岩井、植栗、小泉、泉沢、原町、川戸、金井、郷原、矢倉、岩下、松谷、三島、厚田、大戸、萩生、本宿、須賀尾、大柏木	
利根郡	片品村	明22. 4. 1		片品村	須賀川、御座入、菅沼、築地、下平、摺淵、幡谷、花咲、針山、東小川、越本、土出、戸倉、鎌田
	川場村	明22. 4. 1	新設	川場村	門前、谷地、川場湯原、中野、太田川、小田川、萩室、立岩、生品、天神
	昭和村	昭33.11. 1	新設	久呂保村	森下、椽久保、川額、赤城原
				糸之瀬村	糸井、貝野瀬
		昭36. 8. 1	境変	利根村の一部 (旧赤城根村)	生越
	みなかみ町	平17.10. 1 町制施行	新設	月夜野町	後閑、師、真庭、政所、上牧、奈女沢、大沼、下牧、月夜野、小川、石倉、下津、上津
				水上町	藤原、夜後、栗沢、綱子、幸知、湯桧曾、大穴、吉本、鹿野沢、小日向、高日向、寺間、小仁田、川上、湯原、阿能川、谷川、向山
新治村				永井、吹路、猿ヶ京温泉、相俣、須川、東峰、西峰須川、入須川、布施、新巻、羽場、師田、湯宿温泉	

市町村名		合併・境界 変更年月日	区域の 変更 形式	合併関係 等 市町村名	町又は大字の名称
佐波郡	玉 村 町	昭32. 8. 1	新設	玉 村 町	上新田、与六分、下新田、上之手、上飯島、角淵、南玉、福島、齊田、後箇、上茂木、下茂木、川井、飯倉、五料、小泉、下之宮、箱石、宇貫、八幡原
		昭32.10.15	境変	上 陽 村	飯塚、藤川、樋越、上福島、西善、中内、山王、東善
		昭35. 4. 1	境変	群南村の一部	板井
		昭51.10. 1	境変	(前 橋 市)	(西善、中内、山王、東善)
邑楽郡	板 倉 町	昭30. 2. 1	新設	西 谷 田 村	碓 ^{ツツ} 川、西岡、西岡新田、大曲、大荷場、細谷、籬 ^シ
				海 老 瀬 村	海老瀬、朝日野一丁目、朝日野二丁目、朝日野三丁目、朝日野四丁目、泉野一丁目、泉野二丁目、泉野三丁目
				大 箇 野 村	下五箇、大高嶋、飯野
				伊 奈 良 村	板倉、岩田、靱谷、内蔵新田、大蔵
	明 和 町 平 10.10. 1 町 制 施 行	昭30. 3. 1	新設	千 江 田 村	下江黒、上江黒、斗合田、千津井、江口、田島
				梅 島 村	ニツカト 新里、梅原、中谷、南大島
	千 代 田 町 昭 57. 4. 1 町 制 施 行	昭33. 4. 1	境変	佐 貴 村	大輪、須賀、川俣、大佐貴、矢島、入ヶ谷
				(館 林 市)	(大字大輪の一部)
		昭30. 3.31	新設	永 楽 村	赤岩、舞木、新福寺、福島、鍋谷、赤岩西、舞木東
	昭31. 9.30	境変	富 永 村	瀬戸井、上五箇、上中森、下中森、萱野、木崎、昭和	
			長 柄 村	—	
	大 泉 町	昭32. 3.31	新設	大 川 村	坂田、古氷 ^{フルコオリ} 、寄木戸、仙石、古海、吉田、目の出、富士三丁目の一部、坂田一丁目、坂田二丁目の一部、坂田三丁目、坂田四丁目、坂田五丁目の一部、坂田六丁目、坂田七丁目、仙石一丁目、仙石二丁目、仙石三丁目、仙石四丁目、丘山
				小 泉 町	上小泉、下小泉、住吉、富士一丁目、富士二丁目、富士三丁目の一部、西小泉一丁目、西小泉二丁目、西小泉三丁目、西小泉四丁目、西小泉五丁目、中央一丁目、中央二丁目、中央三丁目、朝日一丁目、朝日二丁目、朝日三丁目、朝日四丁目、朝日五丁目、東小泉一丁目、東小泉二丁目、東小泉三丁目、城之内一丁目、城之内二丁目、城之内三丁目、城之内四丁目、城之内五丁目、北小泉一丁目、北小泉二丁目、北小泉三丁目、北小泉四丁目、いづみ一丁目、いづみ二丁目、坂田二丁目の一部、坂田五丁目の一部
邑 楽 町 (中 島 村) 昭 32.1.1 名 称 変 更 昭 43.4.1 町 制 施 行	昭30. 3. 1	新設	中 野 村	中野、鶉新田、鶉 ^{ウズラ} 、光善寺、新中野、明野	
			高 島 村	藤川、秋妻、石打	
昭31. 9.30	境変	千代田村の一部(旧長柄村)	籬塚、狸塚、赤堀 ^{ムジナツカ}		

(注) 1 平成30年6月1日現在のものである。

2 「区域の変更形式」欄の「新設」は新設合併、「編入」は編入合併、「境変」は境界変更(市町村数の減少を伴わないもの)、「合併関係市町村名等」欄の()の市町村は境界変更により当該市町村の区域を編入した市町村、「町又は大字の名称」欄の()は境界変更により減少した区域をそれぞれ示すものである。

3 「町又は大字の名称」欄の名称は、当該市町村内の地方自治法上のすべての町又は大字名であり、いわゆる公称区域名である。また、同欄中、下線の施してあるものは、住居表示を実施した町である。

4) 特別地方公共団体の現況表

平成30年4月1日現在

◎ 一部事務組合

区分	一部事務組合の名称 (団体コード)	設置 年月日	組織団体名	処理する事務	事務所の所在地 電話番号
県と市町村 による一部事 務組合	高崎工業団地造成組合 (108022)	昭39. 6.19	群馬県・高崎市	工業団地造成	〒370-8501 高崎市高松町35-1 (高崎市役所内) (027)321-1111
山林経営、 財産管理を 主とした 一部事務 組合	烏帽子山植林組合 (108065)	明42.11.30	東吾妻町・中之 条町・渋川市	山林経営	〒377-0892 東吾妻町大字原町594-3 (東吾妻町役場内) (0279)68-2111
	群馬県市町村会館管理組合 (108766)	昭47. 2.25	全市町村	財産管理	〒371-0846 前橋市元総社町335-8 (群馬県市町村会館内) (027)290-1366
医療 (病院経営) を主とした 一部事務 組合	桐生地域医療組合 (事)(108154)	平18. 3.27	桐生市・みどり市	医療	〒376-0024 桐生市織姫町6-3 (桐生厚生総合病院内) (0277)44-7171
	多野藤岡医療事務市町村組合 (事)(108162)	昭25.12. 5	藤岡市・高崎市 (吉井町区域)・ 上野村・神流町	医療	〒375-0015 藤岡市中栗須813-1 (公立藤岡総合病院内) (0274)22-3311
	邑楽館林医療事務組合 (普)(108910)(事)(108189)	昭39. 7.21	館林市・板倉町・ 明和町・千代田 町・大泉町・邑楽 町	医療	〒374-8533 館林市成島町262-1 (公立館林厚生病院内) (0276)72-3140
	富岡地域医療企業団 (108936)	昭52. 7. 1	富岡市・甘楽町	医療	〒370-2316 富岡市富岡2073-1 (公立富岡総合病院内) (0274)63-2111
	下仁田南牧医療事務組合 (108944)	昭52. 7. 1	下仁田町・南牧村	医療	〒370-2601 下仁田町大字下仁田409 (下仁田厚生病院内) (0274)82-3555
	西吾妻福祉病院組合 (事)(109134)	平11. 2.10	長野原町・嬭恋 村・草津町・中之 条町	医療	〒377-1308 長野原町大字大津746-4 (0279)82-0232
し尿ごみ 処理を 主とした 一部事務 組合	富岡甘楽衛生施設組合 (108375)	昭39. 5.29	富岡市・甘楽町	し尿処理	〒370-2314 富岡市田篠1297-1 (0274)64-1241
	館林衛生施設組合 (108391)	昭39. 9. 9	館林市・板倉町・ 明和町・千代田 町	し尿処理 ごみ処理施設の 整備(千代田町 を除く)	〒374-0013 館林市赤生田町65-1 (0276)72-1624
	西吾妻衛生施設組合 (108421)	昭41. 4.11	長野原町・嬭恋 村・草津町	し尿処理	〒377-1521 嬭恋村大字今井285 (0279)97-2171
	西吾妻環境衛生施設組合 (108707)	昭46. 5.20	長野原町・嬭恋 村	ごみ処理	〒377-1305 長野原町大字与喜屋1610-1 (0279)82-2736
	吾妻東部衛生施設組合 (108405)	昭40.12. 4	中之条町・高山 村・東吾妻町	し尿、ごみ処理	〒377-0424 中之条町大字中之条町316-1 (0279)75-2099
	沼田市外二箇村清掃施設組合 (108758)	昭47. 1. 7	沼田市・川場村・ 昭和村	し尿、ごみ処理	〒378-0033 沼田市白岩町226 (0278)23-1009
	利根東部衛生施設組合 (108928)	昭52. 4.27	片品村・沼田市	ごみ処理	〒378-0403 片品村大字菅沼251-10 (尾瀬クリーンセンター内) (0278)58-2016
	甘楽西部環境衛生施設組合 (108383)	昭39. 8.27	下仁田町・南牧村	し尿、ごみ処 理、火葬場	〒370-2601 下仁田町大字下仁田682 (下仁田町役場内) (0274)64-8811
	大泉町外二町環境衛生施設組合 (108901)	昭51. 3.22	大泉町・邑楽町・ 千代田町	ごみ処理、火葬 場	〒370-0512 大泉町大字上小泉330-1 (0276)63-1266
	太田市外三町広域清掃組合 (109142)	平11. 5. 1	太田市・千代田 町・大泉町・邑楽 町	ごみ処理	〒373-0842 太田市細谷町604-1 (0276)33-7980

区分	一部事務組合の名称 (団体コード)	設置 年月日	組織団体名	処理する事務	事務所の所在地 電話番号
消防を 主とした 一部事務 組合	館林地区消防組合 (108618)	昭45. 4. 1	館林市・板倉町・ 明和町・千代田 町・邑楽町	消防事務	〒374-0039 館林市美園町7-3 (0276)72-3171
	高崎市・安中市消防組合 (108634)	昭45. 9. 1	高崎市・安中市	消防事務	〒370-0861 高崎市八千代町1-13-10 (027)322-2393
広域行政を 主とした 一部事務 組合	利根沼田広域市町村圏振興整備組合 (108626)	昭45. 7. 3	沼田市・片品村・ 川場村・昭和村・ みなかみ町	広域行政 消防事務	〒378-0051 沼田市上原町1801-2 (利根沼田文化会館内) (0278)22-3691
	渋川地区広域市町村圏振興整備組合 (108731)	昭46. 9. 1	渋川市・吉岡町・ 榛東村	広域行政 消防事務	〒377-0007 渋川市石原1434-1 (0279)60-5200
	富岡甘楽広域市町村圏振興整備組合 (108740)	昭46. 9. 1	富岡市・下仁田 町・南牧村・甘楽 町	広域行政 消防事務	〒370-2316 富岡市富岡2486-7 (0274)62-5261
	吾妻広域町村圏振興整備組合 (普)(108804)(事)(109088)	昭47. 6. 1	中之条町・長野 原町・嬭恋村・草 津町・高山村・東 吾妻町	広域行政 消防事務 医療	〒377-0425 中之条町大字西中之条135 (パイテック文化ホール(中之条町文化会館)内) (0279)75-4700
	多野藤岡広域市町村圏振興整備組合 (108821)	昭47. 8. 1	藤岡市・上野村・ 神流町・高崎市 (吉井町区域)	広域行政 消防事務 し尿処理	〒375-0014 藤岡市下栗須124-6 (0274)24-1621
退職手当・補 償等を主とし た一部事務 組合	群馬県市町村総合事務組合 (109061)	平 2.10. 1	34市町村 25一部事務組合	消防団員補償、町 村職員等 退職手当、 自然災害補償	〒371-0846 前橋市元総社町335-8 (群馬県市町村会館内) (027)290-1352
教育(学校運 営)を主とし た一部事務 組合	利根沼田学校組合 (108839)	昭47.12.23	沼田市・片品村・ 川場村・昭和村・ みなかみ町	高等学校の 設置及び管理	〒379-1313 みなかみ町月夜野591 (利根商業高等学校内) (0278)62-2202
水道事業を 主とした一部 事務組合	群馬東部水道企業団 (109193)	平27.10.1	太田市・館林市・みど り市・板倉町・明和 町・千代田町・大泉 町・邑楽町	水道事業	〒373-0853 太田市浜町11番28号 (0276)49-5355

◎ 財産区

財産区設置市町村名	財産区名	財産の種類	財産区議会の設置の有無	事務所の所在地
藤岡市	藤岡市三波川財産区	山林 (135ha)	無 (財産区管理会を設置している。)	〒370-1492 藤岡市鬼石170-1 (鬼石総合支所内) (0274)52-3111

資料編

【行財政】

- 1.1 市町村の変遷一覧表・・・・・・・・・・・・・・・・・・ 107
- 1.2 市町村長等名簿・・・・・・・・・・・・・・・・・・ 108
- 1.3 議員定数及び定例会開催状況一覧表・・・・・・・・・・ 109
- 1.4 財政状況・・・・・・・・・・・・・・・・・・ 110
- 1.5 姉妹都市等提携状況一覧表（国外・国内）・・・・・・・・ 115

【統計】

- 2.1 人口及び面積等・・・・・・・・・・・・・・・・・・ 119
- 2.2 産業別就業者数・・・・・・・・・・・・・・・・・・ 120

【地域指定・計画】

- 3.1 主な地域指定の状況一覧表・・・・・・・・・・・・・・・・ 121
- 3.2 市町村総合計画状況一覧表・・・・・・・・・・・・・・・・ 122
- 3.3 広域市町村圏計画状況一覧表・・・・・・・・・・・・・・・・ 123

【公共施設】

- 4.1 公共施設の状況・・・・・・・・・・・・・・・・・・ 124
- 4.2 公の施設・指定管理者制度導入状況一覧表・・・・・・・・ 128
- 4.3 文化会館等一覧表・・・・・・・・・・・・・・・・・・ 131
- 4.4 博物館等施設一覧表・・・・・・・・・・・・・・・・・・ 133
- 4.5 日帰り公営温泉施設一覧表・・・・・・・・・・・・・・・・ 135

【公営企業・土地開発公社・三セク】

- 5.1 市町村別地方公営企業実施状況一覧表・・・・・・・・・・ 137
- 5.2 市町村土地開発公社一覧表・・・・・・・・・・・・・・・・ 138
- 5.3 市町村が出資、出えんする第三セクター一覧表・・・・・・・・ 139

【特色ある地域の個性】

- 6.1 市町村章一覧表・・・・・・・・・・・・・・・・・・ 141
- 6.2 市町村の花・木・鳥一覧表・・・・・・・・・・・・・・・・ 144
- 6.3 市町村マスコットキャラクター一覧表・・・・・・・・・・ 145
- 6.4 原動機付自転車等の新課税標識導入状況一覧表・・・・・・・・ 147

1.1 市町村数の変遷一覧

平成30年4月1日現在

年 月	群 馬 県				全 国				備考
	市	町	村	計	市	町	村	計	
明治 21年	—	111	1,102	1,213	—	(71,314)		71,314	
22年	—	35	171	206	39	(15,820)		15,859	市制町村制施行 【明治の大合併】
昭和 22年	4	40	153	197	210	1,784	8,511	10,505	地方自治法施行
28年10月	5	40	151	196	286	1,966	7,616	9,868	町村合併促進法施行
36年 6月	11	28	36	75	556	1,935	981	3,472	【昭和の大合併】
40年 4月	11	27	34	72	560	2,005	827	3,392	市町村合併特例法施行
50年 4月	11	28	31	70	643	1,974	640	3,257	” 延長
60年 4月	11	29	30	70	651	2,001	601	3,253	” 延長
平成 7年 4月	11	32	27	70	663	1,994	577	3,234	” 延長
10年10月	11	33	26	70	670	1,994	568	3,232	明和村町制
15年 4月	11	33	25	69	677	1,961	552	3,190	【平成の合併】 万場町・中里村＝ <u>神流町</u>
16年12月	11	32	23	66	712	1,736	481	2,929	<u>前橋市</u> 、大胡町、宮城村、粕川村
17年 1月	11	30	22	63	712	1,695	462	2,869	伊勢崎市、赤堀町、(佐波)東村、 境町＝ <u>伊勢崎市</u>
17年 2月	11	30	20	61	721	1,613	419	2,753	<u>沼田市</u> 、白沢村、利根村
17年 3月	11	27	20	58	729	1,465	377	2,571	太田市、尾島町、新田町、藪塚本 町＝ <u>太田市</u>
17年 6月	11	27	18	56	740	1,303	329	2,372	<u>桐生市</u> 、新里村、黒保根村
17年10月	11	26	17	54	750	1,178	288	2,216	月夜野町、水上町、新治村 ＝ <u>みなかみ町</u>
18年 1月	11	25	17	53	761	1,044	247	2,052	<u>藤岡市</u> 、鬼石町
	11	22	16	49	761	1,025	241	2,027	<u>高崎市</u> 、倉渕村、箕郷町、群馬 町、新町
18年 2月	11	21	12	44	763	1,006	229	1,998	渋川市、伊香保町、小野上村、 子持村、北橋村、赤城村 ＝ <u>渋川市</u>
18年 3月	11	20	12	43	767	967	218	1,952	安中市、松井田町＝ <u>安中市</u>
	11	19	12	42	715	874	200	1,789	富岡市、妙義町、＝ <u>富岡市</u>
	12	17	11	40					笠懸町、天間々町、(勢多)東村 ＝ <u>みどり市</u>
	12	17	10	39					(吾妻)東村、吾妻町＝ <u>東吾妻町</u>
				777					846
18年10月	12	16	10	38	779	842	196	1,817	<u>高崎市</u> 、榛名町
21年 5月	12	16	9	37	783	802	191	1,776	<u>前橋市</u> 、富士見村
21年 6月	12	15	9	36	783	801	191	1,775	<u>高崎市</u> 、吉井町
22年 3月	12	15	8	35	786	764	184	1,734	<u>中之条町</u> 、六合村
					786	757	184	1,727	
30年 4月	12	15	8	35	790	745	183	1,718	
増 減	+1	▲18	▲18	▲35	+120	▲1,249	▲385	▲1,514	※平成10年以降の増減

1.2 市町村長等名簿

(平成30年10月28日現在)

市町村名	首 長		副市町村長		議 長	副 議 長		
	期	任期満了	期	任期満了				
市	前橋市	山本 龍	2	32.2.27	倉嶋 敬明	32.3.31	三森 和也	浅井 雅彦
					中島 實	33.3.31		
	高崎市	富岡 賢治	2	31.5.1	兵藤 公保	32.3.31	柄沢 高男	根岸 赴夫
					齋藤 達也	34.6.8		
	桐生市	亀山 豊文	3	31.5.1	鳥井 英雄	31.9.9	森山 享大	福島 賢一
	伊勢崎市	五十嵐 清隆	3	33.1.22	吉田 文雄	33.3.31	鈴木 良尚	新藤 靖
	太田市	清水 聖義	4	33.4.16	木村 正一	33.5.31	石倉 稔	星野 一広
	沼田市	横山 公一	2	34.5.9	五十嵐 靖男	34.3.31	星野 稔	坂庭 直治
	館林市	須藤 和臣	1	33.4.1	小山 定男	32.3.31	河野 哲雄	遠藤 重吉
	渋川市	高木 勉	1	33.9.12	未選任		茂木 弘伸	田邊 寛治
	藤岡市	新井 雅博	1	34.5.9	高橋 厚	34.9.23	反町 清野	山口 靖
	富岡市	榎本 義法	1	34.4.22	未選任		大塚 利勝	相川 求
安中市	茂木 英子	2	34.4.22	栗野 好映	34.6.30	齊藤 盛久	上原 富士雄	
みどり市	須藤 昭男	1	34.4.22	中澤 哲夫	31.3.31	金子 實	大澤 映男	
北群馬郡	榛東村	真塩 卓	3	31.5.17	倉持 直美	32.6.30	南 千晴	高田 清一
	吉岡町	石関 昭	3	31.4.26	堤 壽登	31.5.27	馬場 周二	山畑 祐男
多野郡	上野村	黒澤 八郎	1	33.6.13	※条例により不設置		仲澤 太郎	今井 憲治
	神流町	田村 利男	1	31.4.26	未選任		天野 賢	三澤 望太
甘楽郡	下仁田町	原 秀男	1	32.12.4	未選任		堀口 博志	佐藤 博
	南牧村	長谷川 最定	2	34.4.30	※条例により不設置		中澤 幹男	茂木 栄一
	甘楽町	茂原 荘一	4	32.7.22	森平 仁志	32.9.30	佐俣 勝彦	富岡 朝男
吾妻郡	中之条町	伊能 正夫	1	30.11.29	野村 泰之	31.6.8	山本 隆雄	剣持 秀喜
					未選任			
	長野原町	萩原 睦男	2	34.4.29	市村 敏	34.5.31	浅沼 克行	黒岩 巧
					(ダム) 佐藤 修二郎	34.5.31		
	嬬恋村	熊川 栄	3	31.4.30	未選任		滝沢 俣明	唐澤 弘
	草津町	黒岩 信忠	3	34.1.29	福田 隆次	32.3.31	水出 文夫	黒岩 卓
高山村	後藤 幸三	2	34.3.30	飯塚 哲也	32.6.13	有馬 嘉太郎	小林 進	
東吾妻町	中澤 恒喜	3	34.4.22	渡辺 三司	31.6.7	浦野 政衛	根津 光儀	
利根郡	片品村	梅澤 志洋	1	33.11.12	金子 賢司	34.12.31	星野 栄二	高山 悦夫
	川場村	外山 京太郎	1	31.4.26	宮内 実	31.6.30	飯塚 貞次	小菅 秋雄
	昭和村	堤 盛吉	2	32.5.30	小林 勝典	32.8.31	加藤 生	兵藤 喜孝
	みなかみ町	鬼頭 春二	1	34.10.27	笠木 淳司	34.3.31	小野 章一	中島 信義
佐波郡	玉村町	角田 紘二	1	32.1.31	古橋 勉	34.3.31	高橋 茂樹	石内 國雄
邑楽郡	板倉町	栗原 実	3	32.11.16	中里 重義	33.3.31	青木 秀夫	今村 好市
	明和町	富塚 基輔	1	31.4.25	野本 泰生	31.9.30	川島 吉男	田口 晴美
	千代田町	高橋 純一	1	32.3.24	坂本 道夫	32.6.30	高橋 祐二	川田 延明
	大泉町	村山 俊明	2	33.5.4	飯田 健	33.5.31	青木 満	須田 敏彦
	邑楽町	金子 正一	3	31.12.18	大脇 一	32.3.31	小島 幸典	塩井 早苗

1.3 議員定数及び定例会開催状況一覧表

平成30年5月1日現在

市町村名	条例定数	現員数			平成29年定例会開催状況				
		男	女	計	3月	6月	9月	12月	
市	前橋市	38	30	6	36	3月2日～29日	6月14日～30日	9月5日～27日	11月29日～12月21日
	高崎市	38	36	2	38	2月22日～3月16日	6月8日～22日	9月7日～27日	11月29日～12月13日
	桐生市	22	21	1	22	2月20日～3月16日	6月12日～30日	8月29日～9月22日	11月30日～12月21日
	伊勢崎市	30	24	6	30	2月22日～3月17日	6月9日～26日	9月1日～29日	11月30日～12月20日
	太田市	30	25	5	30	2月16日～3月15日	6月14日～29日	9月6日～27日	11月30日～12月18日
	沼田市	20	19	1	20	2月28日～3月22日	6月6日～16日	9月8日～26日	12月5日～18日
	館林市	20 (18)	16	1	17	3月3日～22日	6月9日～22日	9月1日～20日	12月1日～14日
	渋川市	22 (18)	20	1	21	2月28日～3月24日	6月8日～21日	9月20日～10月12日	11月29日～12月12日
	藤岡市	20	17	3	20	3月1日～17日	6月8日～21日	9月1日～20日	11月29日～12月13日
	富岡市	18	18	0	18	3月2日～24日	6月8日～23日	9月4日～27日	11月30日～12月18日
	安中市	22 (20)	19	3	22	2月27日～3月17日	6月9日～22日	9月4日～21日	12月4日～15日
	みどり市	20	15	4	19	2月21日～3月21日	6月5日～21日	9月4日～27日	11月28日～12月14日
北群馬郡	榛東村	14	13	1	14	3月1日～14日	6月7日～13日	9月4日～15日	12月4日～13日
	吉岡町	16	15	1	16	3月1日～16日	6月6日～15日	9月1日～15日	12月1日～12日
多野郡	上野村	8	8	0	8	3月10日～21日	6月22日	9月12日～22日	12月8日
	神流町	8	8	0	8	3月9日～16日	6月15日	9月7日～14日	12月13日
甘楽郡	下仁田町	12	12	0	12	3月7日～17日	6月7日～15日	9月7日～21日	12月7日～15日
	南牧村	10	9	0	9	3月7日～15日	6月7日～15日	9月7日～15日	12月7日～15日
	甘楽町	12	11	1	12	3月9日～17日	6月8日～15日	9月7日～15日	12月7日～14日
吾妻郡	中之条町	18	16	2	18	3月1日～17日	6月5日～16日	9月7日～20日	12月1日～15日
	長野原町	10	10	0	10	3月2日～16日	6月6日～13日	9月5日～19日	12月6日～20日
	嬭恋村	12	10	2	12	3月6日～16日	6月6日～16日	9月6日～15日	12月5日～15日
	草津町	12	12	0	12	3月6日～14日	6月5日～9日	9月4日～8日	12月4日～8日
	高山村	10	7	1	8	3月7日～17日	6月13日～16日	9月4日～15日	12月4日～8日
	東吾妻町	14	13	1	14	3月6日～17日	6月6日～15日	9月5日～15日	12月5日～14日
利根郡	片品村	12	10	0	10	3月2日～10日	6月2日～9日	9月7日～15日	12月5日～12日
	川場村	10	9	1	10	3月8日～14日	6月8日～14日	9月7日～14日	12月8日～13日
	昭和村	12	12	0	12	3月7日～17日	6月7日～14日	9月4日～15日	12月7日～15日
	みなかみ町	18	16	2	18	3月7日～17日	6月1日～9日	9月7日～20日	11月30日～12月8日
佐波郡	玉村町	13	11	2	13	3月3日～17日	6月6日～15日	9月5日～14日	12月4日～12日
邑楽郡	板倉町	12	10	2	12	3月2日～17日	6月6日～14日	9月5日～15日	12月5日～12日
	明和町	12	12	0	12	3月7日～17日	6月7日～13日	9月7日～19日	12月7日～13日
	千代田町	12	12	0	12	3月7日～17日	6月9日～16日	9月5日～15日	12月7日～14日
	大泉町	15	14	1	15	2月28日～3月16日	6月13日～15日	9月5日～21日	12月12日～14日
	邑楽町	14	12	1	13	3月7日～17日	6月12日～16日	9月5日～15日	12月11日～15日
県計	586 (580)	522	51	573					

(注) 1、条例定数は、各市町村が制定した議員定数条例に定められている議員定数である。
2、現員数は、平成30年5月1日現在の現員数である。

1.4 財政状況

(1-1)平成29年度普通会計決算状況

(「地方財政状況調査」に基づく。)

(単位：千円)

市町村名			歳入						
			地方税	地方交付税	国庫支出金	県支出金	地方債	その他	計
市	1	前橋市	53,029,430	13,168,968	21,889,454	9,415,251	15,881,100	29,508,138	142,892,341
	2	高崎市	60,600,207	14,104,736	22,597,644	10,833,072	14,694,000	41,620,595	164,450,254
	3	桐生市	13,406,641	10,098,024	5,739,081	3,205,006	2,002,400	11,234,179	45,685,331
	4	伊勢崎市	30,599,323	6,729,371	11,123,525	5,211,775	5,986,400	15,906,820	75,557,214
	5	太田市	40,992,536	1,133,018	11,877,315	6,694,473	2,974,396	16,935,562	80,607,300
	6	沼田市	6,440,032	6,271,009	2,606,340	1,483,507	3,623,284	3,510,980	23,935,152
	7	館林市	12,279,523	2,159,910	3,544,335	1,752,682	2,242,700	6,287,498	28,266,648
	8	渋川市	11,313,623	8,634,121	3,540,010	2,238,612	2,546,100	6,364,275	34,636,741
	9	藤岡市	9,075,402	5,112,235	3,737,435	1,949,895	2,657,391	4,070,004	26,602,362
	10	富岡市	6,678,294	4,137,515	3,157,733	1,986,573	3,130,400	9,213,726	28,304,241
	11	安中市	10,182,581	3,338,594	3,226,096	1,629,241	2,534,700	4,296,724	25,207,936
	12	みどり市	6,258,236	3,994,912	2,465,139	1,469,877	1,388,500	4,602,728	20,179,392
北群馬郡	13	榛東村	1,514,123	1,332,048	780,451	417,136	187,000	2,041,480	6,272,238
	14	吉岡町	2,501,235	1,152,939	1,076,701	574,396	367,000	1,737,588	7,409,859
多野郡	15	上野村	1,607,102	141,691	257,310	100,327	587,140	485,559	3,179,129
	16	神流町	169,936	1,562,222	283,302	120,124	345,344	770,784	3,251,712
甘楽郡	17	下仁田町	857,425	2,280,770	547,770	308,724	670,700	773,986	5,439,375
	18	南牧村	168,639	1,306,255	155,185	238,563	228,301	493,727	2,590,670
	19	甘楽町	1,469,154	1,642,374	437,201	309,074	407,300	1,044,364	5,309,467
吾妻郡	20	中之条町	2,220,842	3,498,627	474,202	627,457	729,700	3,647,755	11,198,583
	21	長野原町	1,068,507	1,455,896	941,099	902,876	365,404	5,225,137	9,958,919
	22	嬭恋村	1,878,202	2,232,966	488,286	746,384	419,983	2,638,922	8,404,743
	23	草津町	1,953,895	651,666	175,768	164,984	191,200	3,146,236	6,283,749
	24	高山村	595,537	1,010,748	187,118	321,113	386,300	684,687	3,185,503
25	東吾妻町	1,915,566	3,019,278	426,490	483,843	1,272,100	1,445,168	8,562,445	
利根郡	26	片品村	606,824	1,924,674	455,444	269,652	781,205	667,671	4,705,470
	27	川場村	388,341	1,263,506	305,083	227,219	210,837	571,773	2,966,759
	28	昭和村	1,081,247	1,514,501	271,505	549,911	224,438	3,268,543	6,910,145
	29	みなかみ町	3,668,936	4,992,691	856,739	663,804	1,283,400	3,096,700	14,562,270
佐波郡	30	玉村町	4,616,070	1,379,767	1,099,881	752,350	622,400	2,831,766	11,302,234
邑楽郡	31	板倉町	2,092,963	1,283,295	435,530	459,651	334,300	1,790,501	6,396,240
	32	明和町	2,275,998	664,457	445,901	353,849	282,400	2,148,846	6,171,451
	33	千代田町	2,225,162	582,614	340,856	266,847	341,362	1,185,598	4,942,439
	34	大泉町	7,864,352	80,338	1,296,923	875,364	132,000	2,505,203	12,754,180
	35	邑楽町	3,696,806	1,125,562	1,159,312	589,572	733,300	2,127,624	9,432,176
市計			260,855,828	78,882,413	95,504,107	47,869,964	59,661,371	153,551,229	696,324,912
町村計			46,436,862	36,098,885	12,898,057	10,323,220	11,103,114	44,329,618	161,189,756
県計			307,292,690	114,981,298	108,402,164	58,193,184	70,764,485	197,880,847	857,514,668
(参考)前年度			308,252,712	122,264,076	108,461,667	53,900,030	71,757,033	193,587,464	858,222,982

(単位：千円)

市町村名			歳				出		
			人件費	物件費	扶助費	普通建設事業費	公債費	その他	計
市	1	前橋市	21,005,611	18,484,960	30,331,689	23,532,690	15,185,126	31,456,324	139,996,400
	2	高崎市	20,196,818	18,726,821	34,163,911	25,738,115	13,853,366	46,631,683	159,310,714
	3	桐生市	9,231,091	6,469,421	10,288,609	3,106,113	3,801,932	10,831,197	43,728,363
	4	伊勢崎市	12,433,670	11,089,847	19,802,919	8,660,491	7,081,971	13,938,905	73,007,803
	5	太田市	12,008,120	13,760,469	20,105,419	10,239,827	7,586,182	13,919,405	77,619,422
	6	沼田市	3,777,444	2,619,745	4,239,897	3,991,786	2,202,762	6,288,364	23,119,998
	7	館林市	4,197,069	4,103,291	5,819,044	2,672,437	2,189,568	7,618,806	26,600,215
	8	渋川市	5,495,359	4,927,095	6,571,191	2,020,416	3,477,928	10,053,221	32,545,210
	9	藤岡市	3,670,731	3,002,823	6,003,894	3,723,157	3,111,988	6,252,493	25,765,086
	10	富岡市	2,739,248	3,477,489	4,172,871	6,826,355	1,522,267	8,082,050	26,820,280
	11	安中市	3,783,103	2,991,884	5,352,788	3,166,059	2,986,263	6,070,355	24,350,452
	12	みどり市	3,014,558	2,941,287	4,741,471	1,930,804	1,423,424	4,941,629	18,993,173
北群馬郡	13	榛東村	755,711	1,355,993	1,130,786	689,445	498,844	1,708,154	6,138,933
	14	吉岡町	806,472	1,178,125	1,848,404	869,052	987,137	1,625,242	7,314,432
多野郡	15	上野村	257,406	701,894	119,720	980,761	463,866	464,157	2,987,804
	16	神流町	485,780	555,838	122,076	1,022,315	270,663	717,267	3,173,939
甘楽郡	17	下仁田町	878,292	637,713	500,695	1,062,025	624,998	1,689,692	5,393,415
	18	南牧村	432,780	251,458	123,991	808,879	204,422	626,440	2,447,970
	19	甘楽町	873,685	902,462	624,788	833,505	345,915	1,484,392	5,064,747
吾妻郡	20	中之条町	1,584,719	1,312,025	899,256	1,144,869	816,932	4,538,708	10,296,509
	21	長野原町	731,691	781,998	300,156	3,809,430	381,908	2,766,000	8,771,183
	22	嬭恋村	1,034,221	1,022,285	433,086	1,764,567	574,327	3,061,047	7,889,533
	23	草津町	810,582	856,827	264,212	543,476	278,748	3,306,003	6,059,848
	24	高山村	497,570	509,581	257,812	815,280	148,039	849,717	3,077,999
	25	東吾妻町	1,473,127	962,901	767,031	1,618,987	1,067,870	2,292,774	8,182,690
利根郡	26	片品村	670,531	745,261	192,605	1,409,025	284,286	1,146,191	4,447,899
	27	川場村	452,737	535,035	272,421	560,380	175,649	759,387	2,755,609
	28	昭和村	742,784	618,791	471,308	747,179	272,018	3,696,649	6,548,729
	29	みなかみ町	2,107,091	2,454,108	1,181,568	1,754,536	2,113,943	4,021,689	13,632,935
佐波郡	30	玉村町	1,843,722	2,622,534	1,937,462	1,105,257	948,290	2,324,337	10,781,602
邑楽郡	31	板倉町	1,073,147	896,277	869,229	718,549	328,165	1,790,291	5,675,658
	32	明和町	835,060	711,681	590,805	886,485	354,187	2,355,009	5,733,227
	33	千代田町	814,722	820,012	691,609	391,172	367,318	1,593,390	4,678,223
	34	大泉町	2,054,900	2,254,564	2,594,996	585,845	891,481	3,981,835	12,363,621
	35	邑楽町	1,406,314	1,170,815	1,563,815	1,301,830	774,778	2,884,462	9,102,014
市計			101,552,822	92,595,132	151,593,703	95,608,250	64,422,777	166,084,432	671,857,116
町村計			22,623,044	23,858,178	17,757,831	25,422,849	13,173,784	49,682,833	152,518,519
県計			124,175,866	116,453,310	169,351,534	121,031,099	77,596,561	215,767,265	824,375,635
(参考) 前年度			125,048,524	116,180,575	167,910,317	122,154,032	76,902,144	216,201,365	824,396,957

(2) 決算による財政指標等

(「地方財政状況調査」に基づく。)

(単位：%、千円)

市町村名		歳出決算額			標準財政規模			財政力指数			
		H27	H28	H29	H27	H28	H29	H27	H28	H29	
市	1	前橋市	140,548,685	140,942,127	139,996,400	77,340,811	76,656,379	75,997,674	0.79	0.80	0.81
	2	高崎市	157,520,270	161,830,632	159,310,714	81,989,684	81,643,724	82,416,869	0.84	0.85	0.85
	3	桐生市	46,265,230	45,434,683	43,728,363	26,870,768	26,403,053	26,004,231	0.56	0.57	0.57
	4	伊勢崎市	78,573,174	74,097,369	73,007,803	42,028,648	42,171,487	42,288,721	0.82	0.83	0.83
	5	太田市	79,390,965	82,109,930	77,619,422	49,238,477	47,406,655	50,798,981	0.98	1.01	1.06
	6	沼田市	22,753,514	22,199,785	23,119,998	14,470,843	14,231,773	13,882,153	0.51	0.51	0.51
	7	館林市	26,887,478	26,687,504	26,600,215	16,040,910	15,934,076	16,040,843	0.83	0.84	0.84
	8	渋川市	37,332,181	32,458,427	32,545,210	21,949,051	21,649,471	21,517,188	0.62	0.61	0.61
	9	藤岡市	27,179,265	26,609,559	25,765,086	15,520,231	15,470,531	15,384,364	0.64	0.64	0.65
	10	富岡市	21,944,304	21,929,315	26,820,280	12,089,102	12,002,521	11,899,793	0.63	0.64	0.64
	11	安中市	26,238,899	22,941,404	24,350,452	15,114,673	15,061,009	15,038,801	0.80	0.77	0.78
	12	みどり市	19,829,242	18,417,578	18,993,173	12,042,437	11,857,236	11,718,743	0.65	0.64	0.64
北群馬郡	13	榛東村	5,950,803	6,251,822	6,138,933	3,230,146	3,240,593	3,236,776	0.53	0.54	0.55
	14	吉岡町	6,830,304	7,269,630	7,314,432	4,147,491	4,197,600	4,259,185	0.66	0.67	0.68
多野郡	15	上野村	3,314,336	3,182,014	2,987,804	1,963,389	1,850,020	1,763,538	1.00	0.99	0.99
	16	神流町	2,799,196	2,699,638	3,173,939	1,833,181	1,749,409	1,660,038	0.13	0.13	0.13
甘楽郡	17	下仁田町	5,212,302	5,238,448	5,393,415	3,485,949	3,399,702	3,289,857	0.28	0.29	0.29
	18	南牧村	2,116,578	2,061,642	2,447,970	1,573,507	1,518,687	1,445,588	0.14	0.14	0.14
	19	甘楽町	8,038,494	5,118,637	5,064,747	3,569,172	3,546,815	3,535,870	0.47	0.47	0.48
吾妻郡	20	中之条町	10,218,442	10,339,888	10,296,509	6,410,470	6,228,268	6,163,342	0.39	0.39	0.39
	21	長野原町	6,059,554	6,824,801	8,771,183	2,685,243	2,644,066	2,626,309	0.42	0.43	0.44
	22	嬭恋村	6,407,189	6,718,640	7,889,533	4,469,077	4,382,681	4,349,012	0.40	0.41	0.43
	23	草津町	5,354,315	5,885,456	6,059,848	2,375,973	2,374,287	2,353,593	0.78	0.76	0.74
	24	高山村	2,455,007	2,507,187	3,077,999	1,802,536	1,789,956	1,778,931	0.30	0.30	0.33
	25	東吾妻町	8,779,842	8,163,422	8,182,690	5,640,553	5,535,334	5,384,106	0.41	0.41	0.41
利根郡	26	片品村	4,747,109	4,723,665	4,447,899	2,718,086	2,710,293	2,660,119	0.24	0.25	0.25
	27	川場村	2,740,390	2,885,861	2,755,609	1,816,874	1,791,034	1,719,062	0.23	0.24	0.24
	28	昭和村	4,554,972	4,256,261	6,548,729	3,008,723	2,961,896	2,927,760	0.41	0.41	0.42
	29	みなかみ町	13,905,994	13,694,023	13,632,935	9,693,276	9,523,968	9,205,239	0.45	0.44	0.43
佐波郡	30	玉村町	11,967,497	10,985,196	10,781,602	7,004,737	7,016,870	7,049,760	0.76	0.76	0.76
邑楽郡	31	板倉町	5,516,906	6,243,376	5,675,658	3,920,092	3,863,204	3,836,625	0.57	0.58	0.60
	32	明和町	5,911,902	5,420,377	5,733,227	3,156,266	3,165,700	3,211,542	0.68	0.70	0.74
	33	千代田町	4,688,160	4,954,660	4,678,223	3,121,542	3,069,486	3,072,274	0.80	0.80	0.80
	34	大泉町	14,600,833	14,054,542	12,363,621	9,884,113	9,462,003	10,819,614	1.09	1.19	1.33
	35	邑楽町	9,579,110	9,259,458	9,102,014	5,646,071	5,554,680	5,623,933	0.76	0.76	0.76
市計		684,463,207	675,658,313	671,857,116	384,695,635	380,487,915	382,988,361	0.78	0.78	0.79	
町村計		151,749,235	148,738,644	152,518,519	93,156,467	91,576,552	91,972,073	0.55	0.56	0.58	
県計		836,212,442	824,396,957	824,375,635	477,852,102	472,064,467	474,960,434	0.73	0.73	0.75	

(単位：%、千円)

市町村名		実質収支比率			経常収支比率			地方債現在高			実質公債費比率			
		H27	H28	H29	H27	H28	H29	H27	H28	H29	H27	H28	H29	
市	1	前橋市	4.3	2.1	3.3	92.0	98.0	97.3	151,675,422	153,464,599	155,480,033	8.0	8.3	8.4
	2	高崎市	7.2	4.8	4.8	91.1	93.7	94.8	136,373,913	141,312,594	143,458,256	6.4	6.1	6.0
	3	桐生市	10.1	7.3	7.3	90.3	93.4	95.0	38,487,613	36,919,760	35,434,410	5.6	5.4	5.1
	4	伊勢崎市	6.2	4.7	5.4	94.7	96.3	95.3	69,359,352	68,897,861	68,318,565	6.1	5.7	5.2
	5	太田市	5.0	6.8	4.9	89.9	86.4	93.8	72,898,124	72,748,850	68,790,240	6.9	6.4	5.5
	6	沼田市	3.2	4.8	4.5	94.2	95.8	95.7	19,515,898	19,682,928	21,254,884	10.6	9.7	9.3
	7	館林市	13.6	11.6	10.3	94.6	95.5	97.3	25,191,193	25,349,884	25,588,073	4.2	4.5	4.9
	8	渋川市	10.3	8.0	8.8	86.7	89.4	94.0	38,838,480	38,319,349	37,684,522	6.6	5.9	5.9
	9	藤岡市	4.8	4.0	4.7	97.2	98.0	97.1	22,596,395	22,355,964	22,029,883	11.0	11.2	11.3
	10	富岡市	10.7	10.3	8.7	83.8	87.5	89.0	12,446,001	13,065,976	14,769,571	9.1	8.4	8.4
	11	安中市	5.4	6.0	5.5	96.6	104.0	98.2	26,996,138	25,779,871	25,491,858	7.0	7.8	8.0
	12	みどり市	6.4	10.5	8.1	90.0	94.6	99.0	14,275,292	13,924,921	13,976,791	4.2	4.0	3.9
北群馬郡	13	榛東村	5.9	6.0	1.9	94.3	95.1	94.6	3,171,690	3,003,503	2,722,841	7.4	8.2	9.0
	14	吉岡町	0.4	0.4	0.6	89.5	93.8	93.2	5,017,340	4,924,921	4,350,651	10.5	10.7	10.5
多野郡	15	上野村	15.0	11.1	10.7	74.8	67.5	73.2	2,118,471	2,230,828	2,372,465	8.9	8.3	7.9
	16	神流町	4.4	3.3	3.4	81.9	81.2	91.8	2,466,139	2,413,655	2,502,732	5.0	4.3	4.7
甘楽郡	17	下仁田町	2.3	1.8	0.5	88.8	92.0	95.1	5,242,942	5,429,262	5,514,655	9.7	9.1	9.2
	18	南牧村	8.5	10.4	8.5	82.8	83.8	87.9	1,826,202	1,732,134	1,770,017	5.5	3.9	2.8
	19	甘楽町	5.7	5.5	5.8	85.0	87.2	85.7	5,427,631	5,257,641	5,354,920	8.6	7.8	7.0
吾妻郡	20	中之条町	8.2	8.5	9.7	85.4	84.5	85.5	6,784,379	7,040,691	6,994,453	7.6	6.8	7.0
	21	長野原町	14.5	16.9	17.2	89.5	90.9	92.1	4,271,451	4,187,336	4,212,349	8.2	8.4	8.6
	22	嬭恋村	16.5	12.0	6.8	77.1	84.2	87.7	5,865,788	5,569,383	5,455,786	8.4	7.9	8.2
	23	草津町	8.7	7.3	8.1	92.4	90.9	95.0	3,739,081	3,729,060	3,666,535	4.0	2.4	2.3
	24	高山村	5.3	3.8	5.8	88.9	85.1	90.0	1,386,653	1,328,965	1,575,015	4.2	5.0	5.4
	25	東吾妻町	7.4	4.9	4.9	90.5	91.8	90.7	10,487,492	10,203,149	10,505,283	12.4	11.9	11.4
利根郡	26	片品村	10.9	7.7	8.7	81.9	82.4	79.3	3,842,980	4,252,273	4,769,859	3.5	1.5	1.5
	27	川場村	16.5	10.5	11.8	75.5	77.3	79.9	2,066,670	2,025,924	2,072,393	7.6	8.3	8.5
	28	昭和村	13.7	12.6	12.3	81.8	86.3	87.3	2,905,928	2,826,238	2,796,374	6.1	5.2	5.0
	29	みなかみ町	4.6	6.2	6.9	89.5	94.6	95.4	13,666,871	12,915,728	12,178,505	11.4	11.1	11.8
佐波郡	30	玉村町	7.5	7.3	7.0	92.8	97.8	97.1	10,434,388	10,400,682	10,157,316	3.7	3.6	4.0
邑楽郡	31	板倉町	13.7	15.0	18.3	87.8	87.7	90.2	3,764,039	3,888,818	3,919,464	5.9	4.9	3.7
	32	明和町	6.9	6.4	9.6	97.0	96.3	92.3	4,249,297	4,293,786	4,253,645	10.4	9.2	7.8
	33	千代田町	7.7	5.7	8.2	90.2	94.2	93.1	3,608,346	3,615,591	3,613,162	7.0	7.4	6.8
	34	大泉町	4.0	5.1	3.6	80.4	76.2	94.0	8,900,838	8,552,644	7,854,311	1.3	1.2	1.4
	35	邑楽町	7.6	7.5	5.8	90.0	92.8	92.5	7,615,627	7,631,187	7,640,350	5.5	5.9	6.3
市計		6.6	5.5	5.4	91.7	94.2	95.5	628,653,821	631,822,557	632,277,086	7.0	6.8	6.6	
町村計		7.7	7.2	7.0	87.0	88.4	91.1	118,860,243	117,453,399	116,253,081	7.1	6.7	6.6	
県計		6.8	5.8	5.8	90.8	93.1	94.7	747,514,064	749,275,956	748,530,167	7.0	6.8	6.6	

(注) 経常収支比率については減収補てん債を経常一般財源に加えない数値である。

(単位：千円)

市町村名			財政調整基金現在高			その他の基金現在高		
			H27	H28	H29	H27	H28	H29
市	1	前橋市	10,040,179	8,269,593	7,071,272	7,330,138	6,403,624	5,467,887
	2	高崎市	7,336,803	8,114,264	7,269,999	12,415,471	11,462,087	10,209,458
	3	桐生市	5,402,371	4,962,175	4,248,358	4,185,389	4,905,865	5,147,421
	4	伊勢崎市	6,746,840	6,132,758	5,146,873	4,970,559	4,500,636	4,464,576
	5	太田市	8,766,296	9,063,937	9,644,253	1,295,400	3,265,925	2,098,264
	6	沼田市	3,071,105	2,956,435	3,029,498	2,958,670	3,004,445	2,727,616
	7	館林市	1,595,923	2,125,086	2,486,056	1,013,970	812,564	734,570
	8	渋川市	5,166,390	6,552,750	6,556,341	5,994,029	6,816,048	7,768,695
	9	藤岡市	3,131,634	3,131,992	3,032,202	2,132,801	2,416,861	2,308,191
	10	富岡市	4,151,483	4,505,866	3,157,731	3,402,840	2,463,659	5,437,580
	11	安中市	6,026,116	5,236,935	4,998,192	3,199,870	3,146,931	3,296,056
	12	みどり市	9,327,866	9,120,608	8,624,944	2,710,685	2,744,844	2,944,244
北群馬郡	13	榛東村	2,220,177	2,380,301	2,382,116	2,647,463	2,661,464	2,600,523
	14	吉岡町	2,991,739	2,622,098	2,391,987	685,032	688,487	248,336
多野郡	15	上野村	454,617	714,628	879,928	4,652,333	4,684,844	4,722,146
	16	神流町	2,182,424	2,227,618	2,255,619	3,076,928	3,174,626	2,871,232
甘楽郡	17	下仁田町	1,227,601	1,246,949	1,152,432	179,638	247,327	240,750
	18	南牧村	771,253	878,704	759,041	114,812	132,613	136,061
	19	甘楽町	1,441,972	1,430,157	1,433,667	546,814	631,235	762,322
吾妻郡	20	中之条町	6,864,583	7,194,583	7,595,079	2,449,828	2,726,433	2,614,315
	21	長野原町	3,156,593	2,772,101	2,215,663	3,146,397	3,055,167	3,698,057
	22	嬭恋村	2,312,632	2,655,251	1,861,766	968,290	1,386,642	2,057,951
	23	草津町	1,239,640	1,404,069	1,662,182	1,012,339	1,438,391	1,750,286
	24	高山村	2,006,365	2,158,815	1,861,245	2,236,263	2,238,973	2,391,121
	25	東吾妻町	2,293,205	2,295,117	2,472,017	2,289,983	2,563,441	2,469,934
利根郡	26	片品村	991,126	873,403	1,056,556	403,038	444,038	312,325
	27	川場村	520,127	498,552	553,796	686,153	672,029	713,197
	28	昭和村	3,765,828	3,787,679	1,688,076	492,808	777,556	3,036,694
	29	みなかみ町	4,055,499	4,027,420	3,778,692	3,580,377	3,919,638	4,099,083
佐波郡	30	玉村町	1,561,282	1,361,707	1,272,315	1,166,500	1,043,888	988,677
邑楽郡	31	板倉町	2,025,636	2,046,501	2,087,602	1,680,367	1,065,169	732,657
	32	明和町	2,696,346	2,323,068	1,507,182	552,039	502,302	624,361
	33	千代田町	1,471,168	1,356,365	1,257,177	1,158,403	1,100,202	1,131,742
	34	大泉町	3,757,150	5,011,447	5,257,679	1,104,262	1,914,939	2,204,452
	35	邑楽町	2,108,204	2,023,408	2,023,624	1,993,978	2,076,280	2,244,837
市計			70,763,006	70,172,399	65,265,719	51,609,822	51,943,489	52,604,558
町村計			52,115,167	53,289,941	49,405,441	36,824,045	39,145,684	42,651,059
県計			122,878,173	123,462,340	114,671,160	88,433,867	91,089,173	95,255,617

1.5 姉妹都市等提携状況一覧表

平成30年6月1日現在

(1) 姉妹都市・友好都市等提携(国内)

	市町村名	団体名及び交流施設
市	前橋市	萩市(山口県・H14.12.18 友好都市提携)
	高崎市	浦安市(千葉県・H28.2.4 高崎市市有林における「浦安市民水源の森」設置に関する協定)、金沢市(石川県・H20. 2.6 友好交流都市協定)、東久留米市(東京都・H28.3.29 地域間交流)、大洗町(茨城県・H22.3.26 地域間交流)、姫路市・朝来市・小田原市・斑鳩町(兵庫県・兵庫県・神奈川県・奈良県・H29.7.22 法隆寺ゆかりの都市文化交流協定)
	桐生市	日立市(茨城県・S40.6.18 都市親善提携)、鳴門市(徳島県・S55.9.18 親善都市提携)
	伊勢崎市	長岡市寺泊地域(新潟県S61.11.15 友好親善都市提携)
	太田市	今治市(愛媛県・H14.4.4 姉妹都市提携)、弘前市(青森県・H18.11.15 友好都市提携)
	沼田市	下田市(静岡県・S41.5.7 姉妹都市提携)
	館林市	天童市(山形県・H13.10.27 観光物産等相互交流協定)、名護市(沖縄県・H21.4.25 友好都市締結)、上山市(山形県・H26.5.4 スポーツ交流協定)
	渋川市	地域間交流 逗子市(神奈川県)、世田谷区(東京都)、神津島村(東京都)
	藤岡市	羽咋市(石川県・S61.3.3 姉妹都市提携)、上越市(新潟県・H24.7.18 集客プロモーションパートナー都市協定)
	富岡市	岡谷市(長野県・S47.10 姉妹都市提携)、深谷市(埼玉県・H25.10 友好都市提携)、横須賀市(神奈川県・H27.11.15 友好都市提携)
	安中市	南房総市(千葉県・H15.3.30 友好都市提携)
北群馬郡	榛東村	大洗町(茨城県・H24.7.25 友好都市提携)、葛飾区(東京都・H29.10.28 葛飾区と榛東村の連携・協力に関する協定)
	吉岡町	大樹町(北海道・H23.10.9 友好都市提携)
甘楽郡	甘楽町	北区(東京都・S61.4.12 自然休暇村事業協定締結・S63.4.27 「甘楽ふるさと館」(北区宿泊施設・甘楽町農林漁業体験実習館)・H9.4.19 友好都市交流協定)
吾妻郡	中之条町	大網白里市(千葉県・S54.2.23 姉妹都市提携)、北区(東京都・H9.4.19 友好都市交流協定)
	長野原町	いすみ市(千葉県・友好都市)
	嬭恋村	千代田区(東京都・S63.10.25 姉妹都市提携)、座間味村(沖縄県・S44.10.21 姉妹都市提携)、横浜市中区(神奈川県・H28.2.12 友好都市)
	草津町	葉山町(神奈川県・S44.3.29 姉妹都市提携)、草津市(滋賀県・H9.9.8 友好交流協定)
	東吾妻町	杉並区(東京都・H18.8.26 友好都市提携)、田辺市(和歌山県・H1.10.27 姉妹都市提携)、出雲市(島根県・H1.10.27 姉妹都市提携)
利根郡	片品村	蕨市(埼玉県・H8.10.14 ふれあい交流協定)、大洗町(茨城県H26.10.7 友好都市協定)
	川場村	世田谷区(東京都・S56.11.16 区民健康村相互協力協定・世田谷区民健康村施設「ふじやまビレジ・なかのビレジ」)
	昭和村	玉村町(群馬県・H24.1.9 友好交流協定)、横浜市(神奈川県・H25.10.6 友好交流協定)
	みなかみ町	取手市(茨城県・H21.8.8 友好都市提携)、千葉市(千葉県「高原千葉村」交流施設)、さいたま市(埼玉県・H16.12.20 友好都市提携)、川口市(埼玉県「少年自然の家」)、豊島区(東京都 交流都市)、中野区(東京都・H24.9.13 交流都市)、三宅村(東京都・H28.4.28 友好都市連携)、伊奈町(埼玉県・H29.9.29 友好都市連携)
佐波郡	玉村町	山ノ内町(長野県・H19.8.1 友好交流都市締結)、昭和村(群馬県・H24.1.9 友好交流協定)、茨城町(茨城県・H26.1.7 友好交流都市協定)
邑楽郡	板倉町	上越市(新潟県・S63.8.1 姉妹都市)
	明和町	明和町(三重県・H11.6.5 友好交流提携)

(2)災害・防災等に関する提携

	市町村名	団体名等
市	前橋市	水戸市・宇都宮市・千葉市・さいたま市・甲府市・横浜市(H8.10.23 災害時における相互援助に関する協定)、吉岡町(H9.3.28 災害時相互応援協定)、熊谷市(埼玉県・H9.10.30 大規模災害時相互応援協定)、湯沢町(新潟県・H19.1.25 災害時相互援助協定)、函館市・旭川市・青森市・盛岡市・秋田市・郡山市・いわき市・宇都宮市・高崎市・川越市・越谷市・船橋市・柏市・八王子市・横須賀市・富山市・金沢市・長野市・岐阜市・豊橋市・岡崎市・豊田市・大津市・豊中市・高槻市・枚方市・東大阪市・姫路市・尼崎市・西宮市・奈良市・和歌山市・倉敷市・呉市・福山市・下関市・高松市・松山市・高知市・久留米市・長崎市・佐世保市・大分市・宮崎市・鹿児島市・那覇市(H21.9.1 中核市災害相互応援協定)、練馬区(H23.1.6 相互応援協定)、柏崎市(新潟県・H25.10.15 災害時相互応援協定)、北区(東京都・H26.2.4 災害時における物資等の支援に関する協定)、新潟市(新潟県・H26.9.29 前橋市と新潟市との危機発生時における相互応援に関する協定)、水戸市・高崎市・宇都宮市(H26.8.21 北関東中核都市連携会議 災害時相互応援協定)、水戸市(茨城県・H30.2.15 原子力災害における水戸市民の県外広域避難に関する協定)
	高崎市	川越市(埼玉県・S60.8.3 災害時相互応援協定)、越谷市(埼玉県・H7.10.19 災害時相互応援協定)、佐久市(長野県・H7.12.7 災害時相互応援協定)、前橋市(群馬県・H9.11.26 水道相互連絡管設置に関する協定)、板橋区・日光市・都留市・鴨川市・渋川市・戸田市・川口市・水戸市・つくば市・富山市・金沢市・長野市・長野市・福井市・甲府市・岐阜市・豊橋市・岡崎市・豊田市・四日市市・津市・高槻市・枚方市・東大阪市・姫路市・奈良市・和歌山市・大津市・豊中市・西宮市・尼崎市・明石市・八尾市・倉敷市・福山市・下関市・呉市・鳥取市・松江市・高松市・松山市・高知市・長崎市・佐世保市・大分市・宮崎市・鹿児島市・久留米市・那覇市(H23.5.2 中核市災害相互応援協定)、浦安市(千葉県・H24.11.27 災害時相互応援協定)、世田谷区(東京都・H26.2.3 災害時相互応援協定)、水戸市・前橋市・宇都宮市(H26.8.21 北関東中核都市連携会議 災害時相互応援協定)、新潟市(新潟県・H26.9.29 災害時相互応援協定)、東久留米市(東京都・H28.3.29 災害時相互応援協定)、水戸市(茨城県・H30.2.15 原子力災害における水戸市民の県外広域避難に関する協定)
	桐生市	日立市(茨城県・H7.11.29 災害時における相互応援協定)、日立市(茨城県・H24.8.7「災害時における相互応援協定」の応援事項に関する協議書)、競艇事業関係自治体16市【伊丹市・青梅市・大竹市・岡崎市・唐津市・蒲郡市・倉敷市・津市・周南市・常滑市・戸田市・鳴門市・府中市・丸亀市・箕面市・坂井市】(H9.3.27 大規模災害時の相互応援に関する協定 H9.4.1施行)、みどり市(H18.3.27 水道災害時の相互応援における水道本管接続に関する覚書)、みどり市(H18.3.27 災害時における相互応援に関する協定)、日光市(栃木県・H20.4.1 災害時における相互応援に関する協定)、宮古市(岩手県・H26.12.22 桐生市と宮古市との災害時における相互援助に関する協定)、行田市(埼玉県・H27.7.14 行田市と桐生市との災害時における相互応援に関する協定)、水戸市(茨城県・平成30.2.15 原子力災害における水戸市民県外広域避難に関する協定書)、大田区(東京都・平成30.3.6 災害時における相互応援に関する協定)
	伊勢崎市	長岡市(新潟県・H8.3.28友好親善都市災害支援協定)、本庄市・深谷市(埼玉県・H18.6.28 災害時における相互応援に関する協定)、水戸市(茨城県・H30.2.15 原子力災害における水戸市民の県外広域避難に関する協定)
	太田市	大泉町(群馬県・S39.4.27 災害応援協定)、所沢市(H9.4.18 埼玉県・大規模災害時相互応援協定)、熊谷市(H9.9.29 埼玉県・大規模災害時相互応援協定)、羽村市(東京都・H15.7.30 大規模災害時相互応援協定)、流山市(千葉県・H25.3.7 災害時における相互応援に関する協定)、水戸市(茨城県・H30.2.15 原子力災害における水戸市民の県外広域避難に関する協定)
	沼田市	下田市(静岡県・H7.11.22 災害時相互応援協定)、板橋区・日光市・都留市・鴨川市・渋川市・かすみがうら市・桜川市・田上町・白河市・最上町・妙高市・高崎市(H20.8.27 災害時相互援助協定)、新宿区(東京都・H24.10.30 災害時相互援助協定)、片品村・川場村・昭和村・みなかみ町(群馬県・H27.1.13 災害時相互応援協定)
	館林市	豊田市(愛知県・H8.5.29 災害時相互応援協定)、上越市(新潟県・H8.5.29 災害時相互応援協定)、姫路市(兵庫県・H8.5.29 災害時相互応援協定)、天童市(山形県・H20.10.1 災害時相互応援協定)、志木市(埼玉県・H9.8.4 災害時相互応援協定)、昭島市(東京都・H18.3.27 災害時相互応援協定)、練馬区(東京都・H24.3.27 練馬区と館林市との災害時における物資等の支援に関する協定)、龍ヶ崎市(茨城県・H24.5.30 災害時相互応援協定)、行田市(埼玉県・H29.12.15 災害時相互応援協定)、水戸市(茨城県・H30.2.15 原子力災害における水戸市民の県外広域避難に関する協定)
	渋川市	本庄市・加須市(埼玉県・H8.11.25 災害時相互応援協定)、南房総市(千葉県・H18.12.14 災害時相互応援協定)、見附市(新潟県・H25.5.8 災害時相互応援協定)、新潟市・加茂市・見附市・長岡市・柏崎市・湯沢町(新潟県・H18.10.14 災害時相互援助協定)、足利市・佐野市・岩舟町・小山市・栃木市(栃木県・H18.10.14 災害時相互援助協定)、水戸市・茨城町・ひたちなか市(茨城県・H18.10.14 災害時相互援助協定)、沼田市・前橋市・高崎市・伊勢崎市・玉村町・みなかみ町(群馬県・H18.10.14 災害時相互援助協定)、板橋区(東京都・H20.8.27 災害時相互援助協定)、日光市(栃木県・H20.8.27 災害時相互援助協定)、都留市(山梨県・H20.8.27 災害時相互援助協定)、鴨川市(千葉県・H20.8.27 災害時相互援助協定)、かすみがうら市・桜川市(茨城県・H20.8.27 災害時相互援助協定)、妙高市・田上町(新潟県・H20.8.27 災害時相互援助協定)、白河市(福島県・H20.8.27 災害時相互援助協定)、最上町(山形県・H20.8.27 災害時相互援助協定)、高崎市・沼田市(群馬県・H20.8.27 災害時相互援助協定)、富良野市・本宮市・佐野市・西脇市・吉野町・吉備中央町・山都町・宜野座村(H23.10.22 全国へそのまわ協議会加盟市町村災害時の相互応援に関する覚書)
	藤岡市	羽咋市(石川県・H7.7.7 災害時の相互応援協定)、富岡市・羽生市・春日部市・富士見市・藤枝市・藤沢市・江南市・津島市(H16.9.1 大規模災害時の相互応援に関する協定)、上尾市(埼玉県・H20.5.26 災害時相互応援に関する協定書)、砂川市・一関市・笠間市・桜川市・大田原市・千代田区・港区・新宿区・墨田区・新発田市・諏訪市・西尾市・大津市・野洲市・相生市・豊岡市・赤穂市・加西市・篠山市・加東市・三次市・山鹿市(H25.4.1 災害急応対策活動の相互応援に関する協定書)
	富岡市	岡谷市(長野県・H7.2.23 災害時の相互応援協定)、藤岡市・羽生市・春日部市・富士見市・藤沢市・藤枝市・江南市・津島市(H16.9.1 大規模災害時の相互応援に関する協定)、深谷市(埼玉県・H25.3.28 大規模災害時における相互応援に関する協定書)、江南市(愛知県・H25.5.1 災害時の情報発信に関する応援協定書)、小山市(栃木県・H26.10.26 災害時における相互応援に関する協定書)、出雲崎町(新潟県・H26.12.26 大規模災害時における相互支援に関する協定書)
	安中市	桶川市(埼玉県・H9.4.28 災害時における相互応援に関する協定)、水戸市・越生市・青梅市・小田原市・熱海市・知多市・奈良市・みなべ市・湯河原町・大宰府市・伊豆市・若狭町(H18.2.23 全国梅サミット協議会加盟市町災害時相互応援協定)、ふじみ野市(埼玉県・H25.5.23 災害時相互応援協定)、軽井沢町(長野県・H28.2.5 災害時相互応援協定)、南房総市(千葉県・H29.3.11 災害時相互応援協定)
	みどり市	桐生市(H18.3.27 災害時相互応援協定)、高島町(山形県・H18.3.27 災害時相互応援協定)、日光市(栃木県・H20.4.1 災害時相互応援協定)、八潮市(埼玉県・H27.1.16 災害時相互応援協定)、水戸市(茨城県・H30.2.15 原子力災害における水戸市民の県外広域避難に関する協定)
	北群馬郡	榛東村 大井町(神奈川県・H27.10.23 大規模災害時における相互応援に関する協定) 吉岡町 前橋市(H9.3.28 災害時における相互応援に関する協定)
甘楽郡	甘楽町 北区(東京都H7.10.21 北区と甘楽町との災害時における相互応援に関する協定) 下仁田町 練馬区(東京都H22.11.24 練馬区と下仁田町との災害時における物資等の支援に関する協定)、うきは市(福岡県H29.4.14 災害時等における相互応援協定)	

吾妻郡	中之条町	北区(東京都・H7.10.21 災害時における相互応援に関する協定)、大綱白里市・山元町(H27.10.18 災害時における相互応援に関する協定)
	嬭恋村	千代田区(東京都・S63.10.25 震災等大規模災害時における相互応援に関する協定)、小諸市(長野県・S60.10.31 消防応援協定)
	長野原町	いすみ市(千葉県・H23.5.27 災害時における相互応援に関する協定)
	東吾妻町	愛荘町(滋賀県・H25.9.14 災害時相互応援協定)、藍住町(徳島県・H25.9.14 災害時相互応援協定)、南相馬市(福島県・H25.11.8 災害時相互援助に関する協定)
利根郡	片品村	蕨市(埼玉県・H8.10.14 災害時相互応援協定)、上尾市(埼玉県・H14.11.26 災害時相互応援協定)、日光市(栃木県・H20.4.1、災害時における片品村と日光市との相互応援に関する協定) 南相馬市(福島県・H25.8.28、災害時相互援助に関する協定)
	川場村	世田谷区(東京都・H7.7.29 災害時における相互援助協定)
	昭和村	横浜市(神奈川県・H17.7.27 災害時相互応援協定)、取手市(茨城県・H19.8.11 災害時相互応援協定)、玉村町(群馬県・H24.1.9 災害時相互応援協定)
佐波郡	玉村町	山ノ内町(長野県・H26.5.26 災害時相互応援協定)、昭和村(群馬県・H24.1.9 災害時相互応援協定)、茨城町(茨城県・H26.1.7)
邑楽郡	板倉町	上越市(新潟県・H8.10.4 災害時相互応援に関する協定)、加須市(埼玉県・H27.1.28 災害時における相互応援に関する協定)、古河市(茨城県・H27.1.28 災害時における相互応援に関する協定)、野木町(栃木県・H27.1.28 災害時における相互応援に関する協定)、栃木市(栃木県・H28.5.27 災害時における相互応援に関する協定)、小山市(栃木県・H29.10.16 災害時における相互応援に関する協定)
	明和町	明和町(三重県・H25.1.23 災害時の相互応援に関する覚書の調印)
	大泉町	太田市(群馬県・S39.4.27 災害応援協定)、鏡石町(福島県・H25.7.30 災害時における相互応援協定)
	邑楽町	水戸市(茨城県・H30.2.15 原子力災害における水戸市民の県外広域避難に関する協定)

3市5町 共通	高崎市 館林市 藤岡市 みなかみ町 板倉町 明和町 千代田町 大泉町	北茨城市・那須塩原市・大田原市・那須町・那須烏山市・那珂川町・佐野市・栃木市・鹿嶋市・潮来市・牛久市・かすみがうら市・土浦市・石岡市・筑西市・桜川市・結城市・常総市・守谷市・つくばみらい市・坂東市・常陸太田市・城里町・常陸大宮市・那珂市・神栖市・高萩市・茨城町・水戸市・笠間市・小美玉市・東海村・境町・五霞町・古河市・野田市・四街道市・浦安市・鴨川市・流山市・東金市・九十九里町・大綱白里市・山武市・横芝光町・芝山町・我孫子市・柏市・白井市・鎌ヶ谷市・昭島市・上野原市・笹吹市・南アルプス市・中央市・昭和町・市川三郷町・甲斐市・富士川町・高崎市・館林市・藤岡市・板倉町・明和町・千代田町・大泉町・みなかみ町(H25.7.12 廃棄物と環境を考える協議会加盟団体災害時相互応援協定)
5市1町 共通	前橋市 高崎市 伊勢崎市 沼田市 渋川市 玉村町	新潟市・長岡市・柏崎市・加茂市・湯沢町・前橋市・高崎市・伊勢崎市・沼田市・渋川市・玉村町・足利市・栃木市・佐野市・小山市・水戸市・ひたちなか市・茨城町(H8.10.14 北関東・新潟地域連携推進協議会 災害時における相互応援に関する要綱)
1市5町 共通	館林市 板倉町 明和町 千代田町 大泉町 邑楽町	館林市・板倉町・明和町・千代田町・大泉町・邑楽町(H25.3.26 災害時における館林市邑楽郡隣接一市五町相互応援協定)
4市共通	桐生市 太田市 館林市 みどり市	足利市、佐野市、桐生市、太田市、館林市、みどり市(H18.7.11 水道災害相互応援に関する協定、大規模災害時における相互応援に関する協定)
2市1町 1村共通	高崎市 藤岡市 神流町 上野村	高崎市・藤岡市・神流町・上野村(H8.10.1 災害時における相互応援に関する協定)
1市1町 共通	太田市 大泉町	太田市・大泉町・上田市・飯田市・大垣市・美濃加茂市・可児市・浜松市・富士市・磐田市・掛川市・袋井市・湖西市・菊川市・豊橋市・豊田市・小牧市・知立市・津市・四日市市・鈴鹿市・亀山市・伊賀市・長浜市・甲賀市・湖南市・総社市(H22.11.8 外国人集住都市会議災害時相互応援協定)
1市2町1村 共通	富岡市 甘楽町 下仁田町 南牧村	富岡市・甘楽町・下仁田町・南牧村(H7.5.29、災害時の相互応援協定)
5町3村 共通	榛東村 上野村 長野原町 草津町 片品村 千代田町 大泉町 下仁田町	榛東村、上野村、長野原町、草津町、片品村、千代田町、大泉町、下仁田町(H28.10.17 災害時における相互応援に関する協定)

(3) 姉妹都市等提携(国外)

	市町村名	国 際 姉 妹 都 市
市	前 橋 市	オルヴィエート市(イタリア共和国ウンブリア州・H9.12.12友好都市提携)、パーミングハム市(アメリカ合衆国アラバマ州・H10.10.21姉妹都市提携)、メナーシャ市(アメリカ合衆国ウィスコンシン州・H17.8.22友好都市提携)
	高 崎 市	バトルクリーク市(アメリカ合衆国ミシガン州・S56.7.1姉妹都市提携)、サントアンドレ市(ブラジル連邦共和国サンパウロ州・S56.10.2姉妹都市提携)、承德市(中華人民共和国河北省・S62.10.6友好都市提携)、プルゼニ市(チェコ共和国・H2.8.1姉妹都市提携)、モンテンルパ市(フィリピン共和国・H18.10.28姉妹都市提携)
	桐 生 市	ピエラ市(イタリア共和国ピエモンテ州ピエラ県・S38.10.12姉妹都市提携)、コロンバス市(アメリカ合衆国ジョージア州・S53.4.25姉妹都市提携)
	伊 勢 崎 市	スプリングフィールド市(アメリカ合衆国ミズーリ州・S61.7.18姉妹都市提携)、馬鞍山市(中華人民共和国安徽省・H1.11.9友好都市提携)
	太 田 市	バーバンク市(アメリカ合衆国カリフォルニア州・S59.2.14提携)、宮口市(中華人民共和国遼寧省・S62.9.26国際友好都市提携)、グレイターラファイエット(ラファイエット市、西ラファイエット市、ティピカヌー郡:アメリカ合衆国インディアナ州・H5.10.7提携)
	沼 田 市	フュッセン市(ドイツ連邦共和国バイエルン州・H7.9.29姉妹都市提携)
	館 林 市	サンシャインコースト市(オーストラリア・クイーンズランド州・H8.7.9姉妹都市提携)、昆山市(中華人民共和国江蘇省・H16.10.25友好都市提携)
	渋 川 市	ローガン市(オーストラリア連邦・クイーンズランド州・H8.4.17友好都市提携)、フォーリーニョ市(イタリア共和国ウンブリア州ペルージャ県・H12.5.23姉妹都市提携)、アバノテルメ市(イタリア共和国ヴェネツィア州パドヴァ県・H5.3.31友好親善姉妹都市提携)、ハワイ郡(アメリカ合衆国ハワイ州・H9.1.22姉妹都市提携)、ファカタネ市(ニュージーランド・ベイオブプレントニー地方・H28.11.7友好都市提携)、社頭郷(台湾・彰化県・H26.11.7友好協力協定)、員林市(台湾・彰化県・H27.4.16友好協力協定)、大樹区(台湾・高雄市・H29.10.30友好協力協定)
	藤 岡 市	江陰市(中華人民共和国江蘇省・H12.4.28友好都市提携)、リジャイナ市(カナダ・サスカチュワン州・交流都市/中学生交流事業、H3～)
	富 岡 市	アルバニー市(オーストラリア・西オーストラリア州・H13.2.1友好都市提携) ブール・ド・ペアーージュ市(フランス・オーヴェルニュ・ロース・アルプ州・H27.11.4友好都市提携)
安 中 市	キンバリー市(カナダ・ブリティッシュコロンビア州・H17.12.16姉妹都市提携)	
甘楽郡	甘 楽 町	チェルタルド市(イタリア共和国トスカーナ州フィレンツェ県・S58.10.20姉妹都市提携)、ハルビン市教育局(中華人民共和国黒龍江省・H1～3両市町視察を経てH3.8.29覚書により友好交流開始)
吾妻郡	長 野 原 町	リビングストーン市(アメリカ合衆国モンタナ州・H3.10.28姉妹都市提携)
	草 津 町	ビーティッヒハイム・ピッシンゲン市(ドイツ連邦共和国バーデン・ヴェルテンベルグ州・S37.10.11姉妹都市提携)、ノイシュティフト村(オーストリア共和国・S61.3.21姉妹都市提携)、スノーイ・リバー町(オーストラリア・ニューサウスウェールズ州・H3.7.10姉妹都市提携)、カルロビ・ヴァリ(チェコ共和国・H4.5.20姉妹都市提携)
利根郡	昭 和 村	イーグルポイント市(アメリカ合衆国オレゴン州・H17.12.8姉妹都市提携)
	みなかみ町	台湾台南市(H25.12.13友好都市提携)
佐波郡	玉 村 町	エレンズバーク(アメリカ合衆国ワシントン州・国際交流都市相互交流)
邑楽郡	大 泉 町	グアラチングター市(ブラジル連邦共和国サンパウロ州・H4.10.14姉妹都市提携)

2.1 人口及び面積等

市町村名		住基人口 (H30. 1. 1)			世帯数 (H30. 1. 1)	面積	人口密度	高齢化率	出生率 H29	
		男	女	計 (A)		k m ²	人 / k m ²	(65歳以上)		
					(B)	(A / B)	(H30. 1. 1)			
市	1	前橋市	165,619	172,607	338,226	147,167	311.59	1,085.5	28.2	7.0
	2	高崎市	184,379	190,164	374,543	163,019	459.16	815.7	27.1	8.1
	3	桐生市	54,789	58,956	113,745	50,020	274.45	414.4	34.5	4.6
	4	伊勢崎市	106,814	106,151	212,965	88,087	139.44	1,527.3	24.2	7.8
	5	太田市	114,363	110,211	224,574	95,007	175.54	1,279.3	25.0	7.7
	6	沼田市	23,892	25,120	49,012	20,525	443.46	110.5	31.7	5.9
	7	館林市	38,345	38,276	76,621	32,678	60.97	1,256.7	28.0	6.2
	8	渋川市	38,606	40,367	78,973	32,124	240.27	328.7	32.6	5.7
	9	藤岡市	32,470	33,753	66,223	27,194	180.29	367.3	29.9	5.3
	10	富岡市	24,368	25,094	49,462	19,975	122.85	402.6	31.3	5.7
	11	安中市	28,993	29,957	58,950	24,597	276.31	213.3	33.5	5.5
	12	みどり市	25,342	25,907	51,249	20,523	208.42	245.9	27.9	6.9
北群馬郡	13	榛東村	7,530	7,233	14,763	5,785	27.92	528.8	24.5	7.8
	14	吉岡町	10,396	10,799	21,195	7,846	20.46	1,035.9	21.5	9.6
多野郡	15	上野村	613	610	1,223	589	181.85	6.7	44.2	6.0
	16	神流町	913	1,008	1,921	976	114.60	16.8	57.8	0.6
甘楽郡	17	下仁田町	3,768	3,845	7,613	3,330	188.38	40.4	46.6	2.6
	18	南牧村	897	1,038	1,935	1,030	118.83	16.3	61.5	1.1
	19	甘楽町	6,541	6,714	13,255	4,877	58.61	226.2	31.7	4.6
吾妻郡	20	中之条町	8,035	8,470	16,505	6,823	439.28	37.6	36.8	3.8
	21	長野原町	2,830	2,892	5,722	2,485	133.85	42.7	35.0	4.5
	22	嬭恋村	4,884	4,816	9,700	3,801	337.58	28.7	34.5	5.3
	23	草津町	3,182	3,316	6,498	3,424	49.75	130.6	37.4	6.1
	24	高山村	1,818	1,847	3,665	1,359	64.18	57.1	34.4	4.2
	25	東吾妻町	6,948	7,270	14,218	5,666	253.91	56.0	38.2	3.7
利根郡	26	片品村	2,222	2,332	4,554	1,668	391.76	11.6	35.9	5.7
	27	川場村	1,595	1,726	3,321	1,077	85.25	39.0	33.2	3.6
	28	昭和村	3,736	3,714	7,450	2,667	64.14	116.2	29.9	7.2
	29	みなかみ町	9,400	10,047	19,447	8,114	781.08	24.9	37.7	3.8
佐波郡	30	玉村町	18,120	18,528	36,648	15,092	25.78	1,421.6	23.1	6.6
邑楽郡	31	板倉町	7,432	7,408	14,840	5,525	41.86	354.5	31.2	3.1
	32	明和町	5,711	5,676	11,387	4,217	19.64	579.8	28.7	6.9
	33	千代田町	5,803	5,695	11,498	4,418	21.73	529.1	28.4	7.2
	34	大泉町	21,891	19,985	41,876	19,259	18.03	2,322.6	21.4	6.1
	35	邑楽町	13,564	13,243	26,807	10,141	31.11	861.7	29.7	5.3
市計			837,980	856,563	1,694,543	720,916	2,892.75	585.8	28.1	7.0
町村計			147,829	148,212	296,041	120,169	3,469.58	85.3	29.8	6.7
県計			985,809	1,004,775	1,990,584	841,085	6,362.33	312.9	28.3	6.9

- (注) 1、出生率は平成29年「群馬県の人口動態統計概況(概数)」による人口千対の率である。
 2、高齢化率は「住民基本台帳年報」(平成30年1月1日現在)による65歳以上の人口割合である。

2.2 産業別就業者数（H27.10.1国勢調査）

（単位：人、％）

市町村名		就業者総数 (分類不能含)	第1次産業		第2次産業		第3次産業		
				％		％		％	
市	1	前橋市	162,431	6,767	4.3	37,107	23.8	112,113	71.9
	2	高崎市	177,776	5,025	2.9	47,889	27.8	119,159	69.2
	3	桐生市	55,552	1,321	2.5	19,384	36.0	33,209	61.6
	4	伊勢崎市	102,160	3,951	4.0	35,843	36.5	58,336	59.4
	5	太田市	105,433	3,930	3.9	40,765	40.0	57,225	56.1
	6	沼田市	24,516	2,951	12.2	6,037	25.0	15,137	62.7
	7	館林市	36,491	1,541	4.3	12,790	35.8	21,401	59.9
	8	渋川市	38,338	2,475	6.7	10,546	28.4	24,053	64.9
	9	藤岡市	32,734	1,440	4.5	11,696	36.1	19,221	59.4
	10	富岡市	25,078	1,791	7.2	9,825	39.6	13,175	53.1
	11	安中市	28,533	1,348	4.9	9,587	34.8	16,614	60.3
	12	みどり市	25,687	1,147	4.6	8,958	35.8	14,888	59.6
北群馬郡	13	榛東村	7,727	482	6.4	2,104	28.0	4,919	65.5
	14	吉岡町	10,627	430	4.1	2,783	26.6	7,257	69.3
多野郡	15	上野村	577	128	22.2	116	20.1	333	57.7
	16	神流町	764	80	10.5	226	29.6	457	59.9
甘楽郡	17	下仁田町	3,678	481	13.1	1,399	38.2	1,779	48.6
	18	南牧村	757	79	10.5	279	37.0	396	52.5
	19	甘楽町	7,007	689	10.0	2,722	39.5	3,485	50.5
吾妻郡	20	中之条町	8,373	830	10.0	1,922	23.1	5,583	67.0
	21	長野原町	3,097	424	14.4	564	19.2	1,954	66.4
	22	嬭恋村	5,688	1,880	33.1	578	10.2	3,227	56.8
	23	草津町	3,735	42	1.1	304	8.2	3,356	90.7
	24	高山村	1,926	328	17.1	498	26.0	1,091	56.9
	25	東吾妻町	7,119	1,139	16.0	1,774	25.0	4,192	59.0
利根郡	26	片品村	2,512	526	21.1	454	18.2	1,514	60.7
	27	川場村	1,671	438	26.2	356	21.3	876	52.5
	28	昭和村	4,250	1,936	45.6	685	16.2	1,620	38.2
	29	みなかみ町	10,007	1,036	10.4	2,064	20.7	6,876	68.9
佐波郡	30	玉村町	19,099	520	2.8	6,105	33.0	11,863	64.2
邑楽郡	31	板倉町	7,848	1,350	17.8	2,352	31.0	3,897	51.3
	32	明和町	5,621	392	7.1	2,109	38.0	3,052	55.0
	33	千代田町	5,595	293	5.3	2,424	43.6	2,838	51.1
	34	大泉町	20,686	145	0.7	10,538	52.0	9,594	47.3
	35	邑楽町	12,967	608	4.8	5,136	40.2	7,020	55.0
市計		814,729	33,687	4.3	250,427	31.8	504,531	64.0	
町村計		151,331	14,256	9.6	47,492	31.9	87,179	58.5	
県計		966,060	47,943	5.1	297,919	31.8	591,710	63.1	
(参考)平成22年度		965,403	51,801	5.5	297,640	31.8	585,636	62.6	

（注）平成27年度の国勢調査に基づく数値である。ただし、総数には分類不能の産業も含む。

3.1 主な地域指定の状況一覧表

平成30年6月1日現在

市町村名		首圏	低工	農工	過疎	山振	辺地	集積	拠点	特農
市	1 前橋市	○					○	○	○	
	2 高崎市	○	○	○	○	○	○	○	○	○
	3 桐生市	○		○	○	○		○	○	○
	4 伊勢崎市	○							○	
	5 太田市	○							○	
	6 沼田市		○	○	○	○	○			○
	7 館林市	○						○	○	
	8 渋川市			○		○	○			○
	9 藤岡市	○			○	○	○		○	○
	10 富岡市		○	○						○
	11 安中市			○		○	○			○
	12 みどり市	○			○	○			○	○
北群馬郡	13 榛東村									
	14 吉岡町									
多野郡	15 上野村				○	○	○			
	16 神流町				○	○	○			
甘楽郡	17 下仁田町		○		○	○	○			
	18 南牧村				○	○				○
	19 甘楽町			○			○			
吾妻郡	20 中之条町			○	○	○	○			○
	21 長野原町					○				
	22 嬭恋村				○	○	○			
	23 草津町									
	24 高山村					○				
	25 東吾妻町			○	○	○	○			○
利根郡	26 片品村				○	○				
	27 川場村		○			○				
	28 昭和村		○				○			
	29 みなかみ町		○	○	○	○	○			○
佐波郡	30 玉村町	○						○		
邑楽郡	31 板倉町	○							○	
	32 明和町	○							○	
	33 千代田町	○							○	
	34 大泉町	○						○	○	
	35 邑楽町	○						○	○	
県計		14	7	10	14	19	15	6	14	12

(注) 一部地区指定含む。

首圏…首都圏整備法により指定された近郊整備地帯等を有する市町村

低工…低開発地域工業開発促進法により指定された開発区域を有する市町村

農工…農村地域工業等導入促進法により指定された市町村

過疎…過疎地域自立促進特別措置法に規定する過疎地域をその区域とする市町村。なお、旧過疎法により経過措置対応となる市町村は「旧過疎」

山振…山村振興法により指定された振興山村を有する市町村

辺地…辺地に係る公共的施設の総合整備のための財政上の特別措置等に関する法律による辺地を有する市町村。

集積…地域産業の高度化に寄与する特定事業の集積の促進に関する法律(頭脳立地法)により承認を受けた集積促進地域を有する市町村

拠点…地方拠点都市地域の整備及び産業業務施設の再配置の促進に関する法律により指定された地方拠点都市地域を有する市町村

特農…特定農山村地域における農林業等の活性化のための基盤整備の促進に関する法律により基盤整備計画の作成された市町村

3.2 市町村総合計画状況一覧表

平成30年6月1日現在

広 域	市町村名	議決年月日	構想始期	構想終期	基本構想等のキャッチフレーズ
利根沼田	沼 田 市	H28. 9. 29	H29. 4. 1	H39. 3. 31	こころ豊かに暮らし、しあわせを実感できるまち 沼田
	片 品 村	H28. 3. 3	H28. 4. 1	H38. 3. 31	小さくても輝く尾瀬の郷・かたしなの実現へ ～世界を視野に～
	川 場 村	-	H27. 4. 1	H37. 3. 31	田園理想郷
	昭 和 村	H27. 3. 16	H27. 4. 1	H37. 3. 31	みんなでつくろう 元気な昭和村
	みなかみ町	H20. 3. 14	H20. 4. 1	H30. 3. 31	水と森・歴史と文化に息づく 利根川源流のまち みなかみ
高 崎 市 等	高 崎 市		(策定中)		
	安 中 市	H30. 3. 19	H30. 4. 1	H39. 3. 31	みんな元気で いきいき暮らせる 市民総働のまち あんなか
東 毛	太 田 市	H28. 7. 5	H29. 4. 1	H37. 3. 31	人と自然にやさしく、品格のあるまち太田
	館 林 市	H22. 12. 17	H23. 4. 1	H33. 3. 31	水と緑と人が輝く共創都市たてばやし
	板 倉 町	H24. 3. 16	H24. 4. 1	H32. 3. 31	みんなが安心して暮らせるまち
	明 和 町	H27. 3. 9	H27. 4. 1	H37. 3. 31	キラリとひかる だれもが安全安心に暮らせるまち 明和町
	千 代 田 町	H22. 12. 10	H23. 4. 1	H33. 3. 31	人と自然がふれあう 元気で豊かなまち ちよだ
	大 泉 町	H22. 12. 7	H23. 4. 1	H31. 3. 31	ずっと住みたい私のまち おおいずみ
	邑 楽 町	H28. 9. 16	H28. 4. 1	H38. 3. 31	やさしさと活気の調和した 夢あふれるまち“おうら”
(伊勢崎佐波)	伊 勢 崎 市	H26. 9. 30	H27. 4. 1	H37. 3. 31	夢ふくらみ 安心して暮らせる 元気都市 いせさき
	玉 村 町	H22. 12. 2	H23. 4. 1	H33. 3. 31	県央の 未来を紡ぐ 玉村町
渋 川 地 区	渋 川 市	H29. 12. 12	H30. 4. 1	H39. 3. 31	やすらぎとふれあいに満ちた“ほっと”なまち
	榛 東 村	-	H28. 4. 1	H38. 3. 31	「子どもに夢を みんなに福祉と安心を」 －心かよいあう思いやりのむらづくり－
	吉 岡 町	H23. 3. 3	H23. 4. 1	H33. 3. 31	キラリ よしおか －人と自然輝く 丘の手タウン 吉岡町－
富 岡 甘 楽	富 岡 市	H27. 12. 16	H28. 4. 1	H39. 3. 31	世界遺産にふさわしいまち とみおか
	下 仁 田 町	H29. 3. 9	H29. 4. 1	H39. 3. 31	人が輝き、暮らしが輝き、未来が輝くまち しもにた
	南 牧 村	H22. 3. 18	H22. 4. 1	H32. 3. 31	自然をいかし活気あふれる村づくり
	甘 楽 町	H24. 3. 15	H24. 4. 1	H34. 3. 31	KANRAプラン輝き キラッとかんら安心のまち

広域	市町村名	議決年月日	構想始期	構想終期	基本構想等のキャッチフレーズ
(前橋)	前橋市	H29.12.21	H30.4.1	H40.3.31	ビジョン:『めぶく。～良いものが育つまち(Where good things grow.)～』 将来都市像『新しい価値の創造都市・前橋』
吾妻	中之条町	-	H28.4.1	H38.3.31	中之条町まちづくりビジョン 「自然と文化が響きあう みんなの故郷(ふるさと)なかのじょう」
	長野原町	H28.3.9	H28.4.1	H37.3.31	明るく活力ある町へ
	嬭恋村	H22.12.17	H23.4.1	H33.3.31	人と自然 やすらぎと活力のある 村づくり
	草津町	H18.6.15	H18.4.1	H28.3.31	“歩み入る者にやすらぎを 去りゆく人にしあわせを” 町民憲章の理念実践によるまちづくり
	高山村	-	H27.4.1	H36.3.31	笑顔で輝く高山村
	東吾妻町	H30.3.15	H30.4.1	H40.3.31	住民が誇りを持って暮らすまち ～東吾妻 きみと あなたと～
(桐生)	桐生市	H19.12.17 H30.3.14	H20.4.1	H30.3.31 H32.3.31	伝統と創造、粋なまち桐生
	みどり市	H19.9.26	H20.4.1	H30.3.31	輝くひと 輝くみどり 豊かな生活創造都市
多野藤岡	藤岡市	H29.11.29	H30.4.1	H40.3.31	郷土を愛し 未来を創生する藤岡
	神流町	H25.3.11	H25.4.1	H35.3.31	小さな町の底力！町民主役のまちづくり
	上野村	H22.9.29	H23.4.1	H33.3.31	小さな村の自立と協働が地域を変える

3.3 広域市町村圏計画状況一覧表

平成30年6月1日現在

広域市町村圏名	計画年次	計画始期～終期年度	圏域の将来像・基本理念等
利根沼田	4次	13～22	森林と人 職・住・遊・学 圏域づくり
渋川地区	4次	12～21	くつろぎと出会いの圏域 コスモスガーデン・渋川広域圏
富岡甘楽	4次	12～21	かぶら連携21プラン～自然環境に恵まれた豊かな定住空間・交流空間の創出～
吾妻	4次	13～22	新世紀新あがつまの創生

4.1 公共施設の状況

(1)平成29年度

「公共施設状況調査」(簡易調査)に基づく。

市町村名	道路		都市公園等				公営住宅等	市町村立保育所数	市町村立老人ホーム		高等学校				
	実延長	面積	市町村立		その他				市町村立	一部事務組合立	うち寄宿舎設置				
			箇所	面積	箇所	面積									
	m	m ²		m ²		m ²			戸	箇所	箇所	箇所	校	校	校
市	1	前橋市	3,960,736	22,965,410	431	3,767,913	1	178,000	5,366	18	0	0	1	0	0
	2	高崎市	4,017,712	18,941,374	216	3,378,100	3	4,815,000	4,071	21	0	0	1	0	0
	3	桐生市	1,149,006	5,836,696	90	986,729	0	0	2,799	4	0	0	1	0	0
	4	伊勢崎市	2,225,871	12,225,826	239	1,967,200	0	0	1,960	5	0	0	1	0	0
	5	太田市	2,564,231	13,467,246	239	2,753,596	1	187,000	3,246	0	1	0	1	0	0
	6	沼田市	1,399,748	6,680,246	28	297,771	0	0	387	6	0	0	0	0	-
	7	館林市	889,071	4,195,768	105	1,171,380	1	893,800	767	9	0	0	0	0	-
	8	渋川市	1,966,928	9,073,877	81	1,736,040	1	5,200,000	568	4	0	0	0	0	-
	9	藤岡市	1,169,475	4,623,020	30	984,438	31	30,092	643	2	0	0	0	0	-
	10	富岡市	1,079,547	4,480,792	33	264,246	0	0	564	2	0	0	0	0	-
	11	安中市	1,618,806	7,279,498	33	489,192	0	0	1,111	2	0	0	0	0	-
	12	みどり市	766,008	3,264,828	6	96,431	0	0	655	1	0	0	0	0	-
北群馬郡	13	榛東村	279,409	1,377,650	20	74,683	0	0	54	0	0	0	0	0	-
	14	吉岡町	307,452	1,631,926	3	166,358	0	0	54	0	0	0	0	0	-
多野郡	15	上野村	273,231	1,200,078	0	0	0	0	132	1	0	0	0	0	-
	16	神流町	245,480	1,088,414	0	0	0	0	74	1	0	0	0	0	-
甘楽郡	17	下仁田町	343,642	1,249,554	3	13,800	1	340,000	98	0	0	0	0	0	-
	18	南牧村	119,406	773,641	0	0	0	0	38	0	0	0	0	0	-
	19	甘楽町	379,760	1,434,009	6	262,746	0	0	46	1	0	0	0	0	-
吾妻郡	20	中之条町	701,094	2,964,274	13	81,788	0	0	238	3	0	0	0	0	-
	21	長野原町	239,896	1,135,345	0	0	0	0	150	1	0	0	0	0	-
	22	嬭恋村	465,722	2,586,049	0	0	0	0	93	1	0	0	0	0	-
	23	草津町	72,207	386,161	6	173,100	0	0	204	0	0	0	0	0	-
	24	高山村	241,573	779,497	0	0	0	0	73	1	0	0	0	0	-
	25	東吾妻町	647,037	3,537,779	3	10,115	0	0	161	3	0	1	0	0	-
利根郡	26	片品村	363,452	1,454,262	0	0	0	0	20	3	0	0	0	0	-
	27	川場村	161,725	1,094,558	0	0	0	0	4	0	0	0	0	0	-
	28	昭和村	528,656	2,526,102	0	0	0	0	0	2	0	0	0	0	-
	29	みなかみ町	1,129,924	4,280,782	7	216,110	0	0	521	1	0	0	0	1	0
佐波郡	30	玉村町	325,184	1,782,006	75	342,701	0	0	228	5	0	0	0	0	-
邑楽郡	31	板倉町	537,131	2,280,774	33	356,276	0	0	19	2	0	0	0	0	-
	32	明和町	256,807	1,316,621	6	64,203	0	0	50	0	0	0	0	0	-
	33	千代田町	258,274	1,416,741	7	168,874	0	0	79	2	0	0	0	0	-
	34	大泉町	298,874	2,026,834	40	367,400	0	0	604	3	0	0	0	0	-
	35	邑楽町	463,890	2,395,961	18	326,185	0	0	130	2	0	0	0	0	-
市 計			22,807,139	113,034,581	1,531	17,893,036	38	11,303,892	22,137	74	1	0	5	0	0
町 村 計			8,639,826	40,719,018	240	2,624,339	1	340,000	3,070	32	0	1	0	1	0
県 計			31,446,965	153,753,599	1,771	20,517,375	39	11,643,892	25,207	106	1	1	5	1	0

市町村名			その他 市町村立																	
			児童館		公会堂・市民会館		公民館		図書館		博物館		体育館		陸上競技場		野球場		プール	
			箇所	専任職員数	箇所	専任職員数	箇所	専任職員数	箇所	専任職員数	箇所	専任職員数	箇所	専任職員数	箇所	専任職員数	箇所	専任職員数	箇所	専任職員数
				人		人		人		人		人		人		人		人		人
市	1	前橋市	5	0	3	22	21	79	17	64	2	22	5	8	4	2	4	0	9	14
	2	高崎市	6	18	9	66	44	68	6	69	3	19	11	43	2	5	8	10	16	15
	3	桐生市	0	0	1	13	16	39	2	25	0	0	9	1	1	1	8	4	8	3
	4	伊勢崎市	9	64	5	25	15	42	4	18	0	0	9	17	3	0	9	0	8	7
	5	太田市	15	81	4	25	14	98	5	47	1	8	5	47	2	0	5	0	2	0
	6	沼田市	0	0	2	7	7	15	1	7	0	0	5	5	1	1	2	1	3	0
	7	館林市	3	12	2	8	11	39	1	11	2	0	2	11	1	0	1	0	3	0
	8	渋川市	0	0	1	13	12	34	2	6	1	4	7	11	3	0	9	0	5	3
	9	藤岡市	1	2	3	18	8	8	1	8	0	0	3	8	1	0	5	2	2	5
	10	富岡市	2	5	0	0	12	36	1	5	2	6	4	7	1	0	1	0	2	0
	11	安中市	0	0	1	5	11	21	2	12	0	0	10	3	1	0	1	0	2	0
	12	みどり市	0	0	2	7	3	8	2	3	3	18	3	2	0	0	6	0	0	0
北群馬郡	13	榛東村	1	0	0	0	1	3	0	0	0	0	2	5	0	0	1	5	0	0
	14	吉岡町	1	0	1	2	1	1	1	0	1	1	3	0	3	0	0	0	1	0
多野郡	15	上野村	0	0	1	0	0	0	1	1	0	0	0	0	0	0	0	0	1	0
	16	神流町	0	0	0	0	0	0	0	0	0	0	1	0	0	0	0	0	1	0
甘楽郡	17	下仁田町	0	0	0	0	1	2	0	0	0	0	4	0	0	0	0	0	0	0
	18	南牧村	0	0	0	0	1	1	0	0	0	0	1	0	0	0	0	0	0	0
	19	甘楽町	0	0	1	0	1	0	1	1	0	0	2	0	1	0	0	0	0	0
吾妻郡	20	中之条町	0	0	3	20	5	4	1	9	1	4	11	2	1	1	2	0	3	0
	21	長野原町	0	0	0	0	1	1	0	0	0	0	1	0	0	0	1	0	0	0
	22	嬭恋村	0	0	0	0	5	0	0	0	0	0	3	0	2	0	2	0	0	0
	23	草津町	0	0	1	0	2	1	1	2	0	0	1	5	0	0	1	0	1	5
	24	高山村	1	1	1	0	1	0	0	0	0	0	1	0	0	0	2	0	0	0
	25	東吾妻町	0	0	3	0	10	8	0	0	0	0	4	0	1	0	2	0	0	0
利根郡	26	片品村	1	2	1	0	2	0	0	0	0	7	0	0	0	0	0	0	0	0
	27	川場村	1	0	1	1	0	0	0	0	0	1	0	0	0	0	0	0	0	0
	28	昭和村	0	0	0	0	1	0	0	0	0	2	0	0	0	0	0	0	0	0
	29	みなかみ町	1	0	2	5	3	4	0	0	0	0	12	2	0	0	5	0	3	0
佐波郡	30	玉村町	5	10	1	5	1	2	1	6	0	0	1	3	1	2	3	0	1	2
邑楽郡	31	板倉町	1	1	1	0	4	10	0	0	0	0	1	3	0	0	0	0	1	0
	32	明和町	0	0	1	1	1	3	1	1	0	0	1	1	0	0	0	0	1	2
	33	千代田町	2	4	1	2	0	0	1	1	0	0	2	2	0	0	4	0	1	1
	34	大泉町	4	19	1	10	1	4	1	4	0	0	1	4	0	0	1	0	0	0
	35	邑楽町	4	0	0	0	1	3	1	4	0	0	2	2	0	0	0	0	0	0
市 計			41	182	33	209	174	487	44	275	14	77	73	163	20	9	59	17	60	47
町 村 計			22	37	20	46	43	47	10	29	2	5	64	29	9	3	24	5	14	10
県 計			63	219	53	255	217	534	54	304	16	82	137	192	29	12	83	22	74	57

市町村名			(その他 市町村立)					上水道等給水人口				廃棄物処理施設			
			保健センター 箇所	青年の家		集会施設		簡易水道		飲料水供給施設		し尿		ごみ	
				箇所	専任職員数 人	箇所	延べ面積 ㎡	市町村営 人	組合営 人	市町村営 人	組合営 人	処理人口 人	年間総収量 kl	処理人口 人	年間総収量 kl
市	1	前橋市	2	1	4	35	7,016	0	0	0	0	5,846	4,063	337,579	101,248
	2	高崎市	6	0	0	363	22,428	5,066	0	0	0	7,947	3,738	373,674	91,195
	3	桐生市	3	1	6	396	17,691	0	0	0	0	7,006	11,053	113,103	39,741
	4	伊勢崎市	4	0	0	218	20,068	0	0	0	0	16,504	8,157	213,031	74,800
	5	太田市	4	0	0	180	15,621	0	0	0	0	69,147	66,570	224,545	74,281
	6	沼田市	2	0	0	182	16,725	21,409	0	0	0	4,663	2,383	48,628	19,261
	7	館林市	1	0	0	76	4,375	0	0	0	0	4,400	1,562	76,446	25,684
	8	渋川市	1	0	0	37	4,104	0	0	0	0	3,138	1,763	78,551	29,812
	9	藤岡市	1	0	0	99	5,766	499	0	101	0	3,852	1,981	66,312	26,590
	10	富岡市	1	0	0	26	12,561	0	0	0	0	2,799	2,083	49,274	17,932
	11	安中市	2	0	0	125	6,367	0	0	0	0	2,756	3,037	58,632	18,568
	12	みどり市	3	0	0	55	7,572	1,983	0	40	0	20,554	7,026	51,009	16,960
北群馬郡	13	榛東村	1	0	0	29	7,380	0	0	0	0	1,123	184	14,329	4,119
	14	吉岡町	1	0	0	27	1,885	0	0	0	0	303	155	21,195	6,789
多野郡	15	上野村	1	0	0	3	1,301	827	0	0	0	46	788	1,204	297
	16	神流町	2	0	0	38	5,177	1,794	0	0	0	407	249	1,888	539
甘楽郡	17	下仁田町	1	0	0	42	3,530	0	0	0	0	1,889	1,027	7,547	1,963
	18	南牧村	0	0	0	40	2,444	1,896	0	0	0	664	443	1,916	503
	19	甘楽町	1	0	0	33	2,894	809	0	0	0	744	0	13,255	2,709
吾妻郡	20	中之条町	2	0	0	8	1,788	4,107	0	265	0	1,937	651	16,350	6,267
	21	長野原町	1	0	0	0	0	5,640	0	0	0	613	573	5,748	2,604
	22	嬭恋村	0	0	0	33	8,933	6,240	0	59	0	891	752	9,755	4,814
	23	草津町	1	0	0	2	59	545	0	0	0	40	69	6,485	5,338
	24	高山村	1	0	0	11	1,274	3,620	0	0	0	174	192	3,558	1,092
	25	東吾妻町	1	0	0	29	8,004	2,939	0	0	0	2,237	1,469	14,218	4,762
利根郡	26	片品村	1	0	0	39	3,055	4,395	0	0	0	0	0	4,554	2,361
	27	川場村	1	0	0	25	1,620	3,248	0	0	0	355	624	3,308	985
	28	昭和村	1	0	0	8	416	7,381	0	0	0	881	360	7,430	1,591
	29	みなかみ町	3	0	0	64	6,968	0	0	0	0	1,967	782	19,266	6,076
佐波郡	30	玉村町	1	0	0	7	2,865	0	0	0	0	205	441	36,435	14,254
邑楽郡	31	板倉町	1	0	0	21	1,284	0	0	0	0	614	471	14,768	3,622
	32	明和町	1	0	0	8	946	0	0	0	0	269	181	11,330	2,811
	33	千代田町	1	0	0	5	829	0	0	0	0	689	474	11,457	4,660
	34	大泉町	1	0	0	0	0	0	0	0	0	2,227	1,138	41,834	15,488
	35	邑楽町	1	0	0	38	2,389	0	0	0	0	3,117	1,593	26,725	9,389
市 計			30	2	10	1,792	140,294	28,957	0	141	0	148,612	113,416	1,690,784	536,072
町 村 計			25	0	0	510	65,041	43,441	0	324	0	21,392	12,616	294,555	103,033
県 計			55	2	10	2,302	205,335	72,398	0	465	0	170,004	126,032	1,985,339	639,105

市町村名			公共下水道						都市下水路		
			現在排水人口	計画排水区域面積	現在排水区域面積	計画終末処理場数	現在終末処理場数	計画処理区域面積	現在処理区域面積	計画排水区域面積	現在排水区域面積
						箇所	箇所				
人	m ²	m ²			m ²	m ²	m ²	m ²			
市	1	前橋市	239,265	69,032,000	61,612,300	2	2	69,032,000	61,612,300	0	0
	2	高崎市	273,766	86,090,000	66,540,000	2	3	86,090,000	66,540,000	0	0
	3	桐生市	92,577	34,312,000	26,705,700	1	1	34,312,000	26,705,700	0	0
	4	伊勢崎市	77,106	26,515,700	18,538,800	1	1	26,515,700	16,730,800	2,445,500	1,514,500
	5	太田市	99,681	57,721,000	18,540,000	2	2	57,721,000	18,540,000	2,180,000	1,092,000
	6	沼田市	28,671	14,960,000	10,010,000	2	2	14,960,000	10,010,000	0	0
	7	館林市	36,962	12,160,000	9,190,000	2	2	12,160,000	9,190,000	0	0
	8	渋川市	34,893	15,515,000	12,584,500	5	5	15,515,000	12,584,500	0	0
	9	藤岡市	21,432	5,524,000	4,336,000	0	0	5,524,000	4,336,000	0	0
	10	富岡市	11,657	4,100,000	3,382,200	0	0	4,100,000	3,382,200	1,074,000	1,074,000
	11	安中市	21,112	10,000,000	5,332,800	0	0	10,000,000	5,332,800	0	0
	12	みどり市	13,058	11,530,000	4,152,000	0	0	11,530,000	4,152,000	0	0
北群馬郡	13	榛東村	6,501	3,160,000	2,723,600	0	0	3,160,000	2,723,600	0	0
	14	吉岡町	12,111	7,290,000	3,100,000	0	0	7,290,000	3,100,000	0	0
多野郡	15	上野村	0	0	0	0	0	0	0	0	0
	16	神流町	0	0	0	0	0	0	0	0	0
甘楽郡	17	下仁田町	0	0	0	0	0	0	0	0	0
	18	南牧村	0	0	0	0	0	0	0	0	0
	19	甘楽町	8,634	5,390,000	3,830,000	0	0	5,390,000	3,830,000	880,000	120,000
吾妻郡	20	中之条町	9,181	4,490,000	4,490,000	3	3	4,490,000	4,490,000	0	0
	21	長野原町	2,923	2,370,000	1,950,000	1	1	2,370,000	1,950,000	0	0
	22	嬭恋村	3,945	2,000,000	1,940,000	1	1	2,000,000	1,940,000	0	0
	23	草津町	4,725	2,440,000	2,440,000	1	1	2,440,000	2,440,000	995,000	995,000
	24	高山村	0	0	0	0	0	0	0	0	0
	25	東吾妻町	2,523	1,600,800	1,600,800	1	1	1,600,800	1,600,800	431,600	431,600
利根郡	26	片品村	1,284	810,000	810,000	1	1	810,000	810,000	0	0
	27	川場村	2,953	1,600,000	1,580,000	1	1	1,600,000	1,580,000	0	0
	28	昭和村	0	0	0	0	0	0	0	0	0
	29	みなかみ町	9,236	9,140,000	4,950,000	1	1	9,140,000	4,950,000	0	0
佐波郡	30	玉村町	28,789	9,520,000	6,742,600	0	0	9,520,000	6,742,600	0	0
邑楽郡	31	板倉町	2,376	2,180,000	1,453,000	1	1	2,180,000	1,453,000	758,400	363,600
	32	明和町	5,978	2,900,000	2,050,000	1	1	2,900,000	2,050,000	0	0
	33	千代田町	3,257	1,380,000	1,109,000	0	0	1,380,000	1,109,000	0	0
	34	大泉町	8,511	3,430,000	2,653,000	0	0	3,430,000	2,653,000	0	0
	35	邑楽町	5,997	2,490,000	1,690,000	0	0	2,490,000	1,690,000	1,310,000	1,310,000
市計			950,180	347,459,700	240,924,300	17	18	347,459,700	239,116,300	5,699,500	3,680,500
町村計			118,924	62,190,800	45,112,000	12	12	62,190,800	45,112,000	4,375,000	3,220,200
県計			1,069,104	409,650,500	286,036,300	29	30	409,650,500	284,228,300	10,074,500	6,900,700

4.2 公の施設・指定管理者制度導入状況一覧表

平成30年4月1日現在

市町村名	公の施設数 (注1)	指定管理者制 度導入施設数	指定管理者制度を導入した特徴的な施設		
			指定年度	施設名	
市	前橋市	690 施設	74 施設	平成29年度	ジョブセンターまえばし
				平成30年度	・総合福祉会館 ・第4コミュニティセンター ・前橋市子育てひろば
	高崎市	795 施設	98 施設	平成26年度	・高崎サウンド創造スタジオ ・高崎市くらぶち小栗の里
				平成28年度	・高崎アリーナ ・シルバーセンター田町
	桐生市	243 施設	27 施設	平成18年度	・桐生が岡遊園地
				平成21年度	・桐生市新里温水プール
	伊勢崎市	459 施設	41 施設	平成18年度	伊勢崎市華蔵寺公園遊園地
				平成22年度	伊勢崎市あずまウォーターランド 伊勢崎市境プール 伊勢崎市民プール
	太田市	618 施設	58 施設	平成24年度	・太田市高度救急医療支援センター ・太田国際貨物ターミナル ・太田市まちなか交流館くらっせ ・テクノプラザおおた ・道の駅おおた交流センター
	沼田市	110 施設	28 施設	平成18年度	・沼田市温泉休養施設 (白沢高原温泉望郷の湯) ・沼田市温泉休養施設 (南郷温泉しゃくなげの湯)
	館林市	125 施設	2 施設	平成17年度	・館林市総合福祉センター
				平成25年度	・館林市障がい者総合支援センター
	渋川市	288 施設	85 施設	平成18年度	・渋川市スカイテルメ渋川等
				平成17年度	・渋川市スカイランドパーク遊園地等
藤岡市	172 施設	38 施設	平成28年度	・藤岡市自然活用管理センター	
			平成30年度	・藤岡市民プール(みずとびあ藤岡) ・らん藤岡 ・藤岡市みかぼみらい館	
富岡市	136 施設	8 施設	平成28年度	・妙義ふれあいプラザ妙義温泉「もみじの湯」	
安中市	255 施設	21 施設	平成24年度	・碓氷峠の森公園 ・碓氷峠鉄道文化むら	
みどり市	124 施設	24 施設	平成23年度	・みどり市国民宿舎サンレイク草木 ・みどり市地域活動支援センターおおま	

市町村名		公の施設数 (注1)	指定管理者制度導入施設数	指定管理者制度を導入した特徴的な施設	
				指定年度	施設名
北群馬郡	榛 東 村	69 施設	7 施設	平成22年度	・榛東村ふれあい館 ・榛東村福祉センター
				平成25年度	・学童保育所(5施設)
	吉 岡 町	48 施設	11 施設	平成18年度	・リバートピアよしおか ・緑地運動公園
				平成23年度	・学童クラブ
			平成24年度	・道の駅よしおか温泉 ・老人福祉センター	
多野郡	上 野 村	56 施設	12 施設	平成17年度	・上野村生活福祉センター
				平成24年度	・上野村交流休憩施設
	神 流 町	83 施設	2 施設	平成18年度	・農業用排水施設
				平成24年度	・道の駅 万葉の里
甘楽郡	下 仁 田 町	82 施設	4 施設	平成26年度	・下仁田町観光館道の駅
				平成30年度	・下仁田町福祉作業所 ・下仁田町林業総合センター ・下仁田町体験交流センター
	南 牧 村	16 施設	6 施設	平成22年度	・南牧村自然休養施設
				平成26年度	・道の駅オアシスなんもく
				平成28年度	・軽費老人ホームいこい
	平成29年度	・小規模特別養護老人ホームかのか ・南牧村多世代交流カフェ「ひだまり」 ・南牧村定住促進住宅			
		甘 楽 町	59 施設	6 施設	平成18年度
	平成28年度				・甘楽町地域交流センター
吾妻郡	中 之 条 町	157 施設	22 施設	平成26年度	・宿花まめ ・四万ゆずりは荘
				平成28年度	・チャツボミゴケ公園
	長 野 原 町	18 施設	4 施設	平成17年度	・資源リサイクルセンター
				平成25年度	・ハッ場ふるさと館
	嬬 恋 村	85 施設	5 施設	平成28年度	・嬬恋の宿 あいさい
				平成24年度	・嬬恋村国民健康保険診療所
	草 津 町	72 施設	25 施設	平成18年度	・草津国際スキー場 ・草津高原ゴルフ場 ・大滝乃湯 ・西の河原露天風呂
	高 山 村	18 施設	3 施設	平成28年度	・道の駅「中山盆地」 ・いぶきの湯 ・みどりの村
	東 吾 妻 町	86 施設	6 施設	平成25年度	・特別養護老人ホームいわびつ荘
				平成27年度	・あづま温泉桔梗館(更新)
				平成29年度	・あがつまふれあい公園(道の駅「あがつま峡」) 及び吾妻峡温泉天狗の湯(更新)

市町村名		公の施設数 (注1)	指定管理者制 度導入施設数	指定管理者制度を導入した特徴的な施設	
				指定年度	施設名
利根郡	片品村	124 施設	31 施設	平成23年度	・花の駅片品
				平成26年度	・片品村営スノーパル・オグナほたか
	川場村	81 施設	22 施設	平成18年度	・田園プラザ施設
				平成21年度	・てんぐ山公園 ・川場村スポーツ広場
	昭和村	31 施設	9 施設	平成25年度	・昭和の森ゴルフ場 ・昭和の森山荘
				平成29年度	・道の駅「あぐりーむ昭和」
	みなかみ町	167 施設	35 施設	平成18年度	・猿ヶ京温泉交流公園「まんてん星の湯」 ・みなかみ町水紀行館
	佐波郡	玉村町	43 施設	8 施設	平成26年度
平成28年度					・玉村町総合運動公園及び玉村町東部工業団地内運動公園及び玉村グラウンド・ゴルフ場
邑楽郡	板倉町	26 施設	5 施設	平成24年度	・板倉町総合福祉センター ・板倉町デイサービスセンター ・板倉町障害者生産活動センター ・板倉町障害者デイサービスセンター
				平成28年度	・健康の郷「季楽里」
	明和町	25 施設	7 施設	平成20年度	・東部学童保育所 ・西部学童保育所 ・明和町老人福祉センター
				平成21年度	・明和町デイサービスセンター ・明和町社会福祉館 ・明和町地域活動支援センター
				平成28年度	・駅前プラザ「メイちゃん家」
	千代田町	20 施設	3 施設	平成18年度	・総合福祉センター ・自立支援センター ・児童館
	大泉町	90 施設	21 施設	平成18年度	・大泉町文化むら
				平成20年度	・大泉町いずみの杜
邑楽町	49 施設	4 施設	平成23年度	・邑楽町地域活動支援センター ・邑楽町福祉センター 寿荘	
広域圏	利根沼田広域市町村圏振興整備組合	3 施設	1 施設	平成22年度	利根沼田広域畜場ぬまた聖苑
	渋川地区広域市町村圏振興整備組合	5 施設	1 施設	平成26年度	渋川広域畜場しらゆり聖苑
	吾妻広域町村圏振興整備組合	4 施設	1 施設	平成18年度	中之条病院
	多野藤岡広域市町村圏振興整備組合	2 施設	1 施設	平成26年度	岡之郷緑地公園

注1) 公の施設数とは、地方自治法第244条に基づき、地方公共団体が条例により設置及び管理している公の施設(学校・河川・道路を除く)の総数とする。

注2) 指定管理者制度導入施設数については、公の施設のうち同法244条の2第3項の規定による指定管理者を指定している施設数を記載。

4.3 文化会館等一覧表

平成30年4月1日現在

市町村名	施設名	所在地	電話番号	席数		指定管理者制度導入の状況	開館年月	
				大ホール	小ホール			
市	前橋市	昌賢学園まえばしホール (前橋市民文化会館)	南町3-62-1	027-221-4321	1,200	600	○	S57.11
		ヤマダグリーンドーム前橋	岩神町1-2-1	027-235-2000	7,594	-	-	H2.5
		前橋テルサ	千代田町2-5-1	027-231-3211	496	-	○	H4.7
		前橋市民文化会館 大胡分館「シャンテ」	大胡町15	027-283-1100	483	-	○	H7.3
		前橋市粕川公民館	粕川町西田面194-4	027-285-3311	319	-	-	H10.5
		前橋市総合福祉会館 前橋市第四コミュニティセンター	日吉町2-17-10	027-237-0101	500	-	○	H15.1
	高崎市	群馬音楽センター	高松町28-2	027-322-4527	1,935	-	○	S36.7
		高崎市文化会館	末広町23-1	027-325-0681	705	-	○	S59.7
		高崎シティアギャラリー(コアホール)	高松町35-1	027-328-5050	324	-	○	H6.2
		箕郷文化会館	箕郷町生原922-1	027-371-7211	601	-	-	H4.7
		新町文化ホール	新町3190-1	0274-42-9133	489	-	-	H3.4
		榛名文化会館(エコール)	上里見町1072-1	027-374-5001	507	-	-	H7.5
		吉井文化会館	吉井町吉井285-2	027-387-3211	507	-	-	S54.5
	桐生市	桐生市中央公民館市民ホール	稲荷町1-4	0277-47-4343	490	-	-	S54.11
		桐生市市民文化会館	織姫町2-5	0277-40-1500	1,517	310	○	H9.5
	伊勢崎市	伊勢崎市文化会館	昭和田3918	0270-23-6070	1,454	494	○	S56.4
		伊勢崎市民プラザ	富塚町220-13	0270-32-9488	408	-	○	H2.2
		伊勢崎市赤堀芸術文化プラザ	西久保町二丁目82-1	0270-63-1200	520	-	○	H2.9
		伊勢崎市あずまホール	田部井町三丁目2090	0270-62-0170	496	-	○	S63.3
		伊勢崎市境総合文化センター	境木島818	0270-76-2222	717	-	○	H8.5
	太田市	太田市民会館	飯塚町200-1	0276-57-8577	1,501	-	-	H29.4
		太田市社会教育総合センター	熊野町23-19	0276-22-3442	602	-	-	S58.8
		太田市学習文化センター	飯塚町1549-2	0276-48-6280	431	-	-	H3.6
		太田市新田文化会館・総合体育館	新田金井町607	0276-57-2222	998	-	-	H8.5
		太田市藪塚本町文化ホール	大原町505-2	0277-78-0511	509	-	-	H10.7
		太田市尾島生涯学習センター	亀岡町63-1	0276-52-2341	345	-	-	H14.4
	沼田市	沼田市利根観光会館	利根町老神607-1	0278-56-2111	582	-	-	H3.4
館林市	館林市文化会館	城町3-1	0276-74-4111	1,070	304	-	S49.11	
	館林市三の丸芸術ホール	城町1-2	0276-75-3030	512	-	-	S61.11	

市町村名		施設名	所在地	電話番号	席数		指定管理者制度導入の状況	開館年月
					大ホール	小ホール		
市	渋川市	渋川市民会館	渋川2795	0279-24-2261	1,382	400	○	S51.6
		渋川市北橋公民館	北橋町真壁2354	0279-52-2300	508	-	-	S60.5
		渋川市金島ふれあいセンター	金井1999	0279-22-0241	300	-	-	H5.6
	藤岡市	藤岡市民ホール	藤岡1567-4	0274-22-3305	320	-	-	S62.7
		藤岡市みかぼみらい館	藤岡2728	0274-22-5511	1,100	406	○	H7.2
	富岡市	富岡市生涯学習センター	七日市400-1	0274-62-1531	548	-	-	S52.10
	安中市	安中市文化センター	安中3-9-63	027-381-0586	800	-	-	S57.7
		安中市松井田文化会館	松井田町新堀530	027-393-4400	468	180	-	H8.4
	みどり市	笠懸野文化ホール「PAL」	笠懸町阿左美1579-1	0277-77-1212	1,011	-	-	H5.10
童謡ふるさと館		東町座間367-1	0277-97-3008	400	-	-	H1.5	
北群馬郡	吉岡町	吉岡町文化センター	下野田472	0279-54-1161	508	-	-	H8.5
甘楽郡	下仁田町	下仁田町文化ホール	下仁田142	0274-82-5600	400	-	-	S62.4
	甘楽町	甘楽町文化会館	白倉1322-1	0274-74-7000	506	-	-	H6.11
吾妻郡	中之条町	パイテック文化ホール (中之条町文化会館)	西中之条135	0279-75-5174	862	-	-	S50.11
	草津町	草津音楽の森国際コンサートホール	草津宇白根国有林154	0279-88-8686	608	-	-	H3.8
	東吾妻町	東吾妻町コンベンションホール	大字原町1046	0279-68-2261	432	-	-	H9.7
利根郡	片品村	片品村文化センター	鎌田3982	0278-58-4577	802	-	-	H5.5
	昭和村	昭和村公民館	糸井405-1	0278-24-5120	300	-	-	S61.5
	みなかみ町	みなかみ町観光会館	湯原455	0278-72-2635	固定席800 移動席700	-	-	S45.11
		みなかみ町新治農村環境改善センター	湯宿温泉2272-49	0278-64-0111	450	-	-	H4.12
		みなかみ町カルチャーセンター	上牧1735	0278-20-4040	403	-	-	H9.6
みなかみ町猿ヶ京温泉交流公園 でんでこ座三国館		猿ヶ京温泉1150-1	0278-66-1126	350	-	-	H14.12	
佐波郡	玉村町	玉村町文化センター	大字福島325	0270-65-1110	914	264	-	H5.5
邑楽郡	明和町	日本キャンパックホール	南大島1073-1	0276-84-5555	572	-	-	H8.5
	千代田町	千代田町民プラザ	赤岩1701-1	0276-86-6311	500	-	-	H4.4
	大泉町	大泉町文化むら	朝日5-24-1	0276-63-7733	808	288	-	H3.10
一部事務組合	利根沼田 広域市町村圏振興 整備組合	利根沼田文化会館	上原町1801-2	0278-24-2935	1,200	300	-	S50.9

※掲載施設は、300席以上のホールを有する施設で、所在市町村の建制順に掲載。

4.4 博物館等施設一覧表

平成30年4月1日現在

市町村名	施設名	設置場所	電話番号	施設区分	指定管理者制度導入の状況	開設年月	
市	前橋市	前橋市総合教育プラザ教育資料館	岩神町3-1-1	027-230-9094	その他(歴史)	—	S49.11
		前橋市蚕糸記念館	敷島町262(敷島公園ばら園内)	027-280-6511	その他(歴史)	—	S57.4
		水と緑と詩のまち前橋文学館	千代田町3-12-10	027-235-8011	博物館相当	—	H5.9
		前橋市粕川歴史民俗資料館	粕川町膳48-1	027-230-6388	その他(歴史)	—	H10.4
		アーツ前橋	千代田町5-1-16	027-230-1144	博物館相当	—	H25.10
		前橋市総社歴史資料館	総社町総社1584-1	027-212-2558	その他(歴史)	—	H28.10
	高崎市	吉井郷土資料館	吉井町吉井285	027-387-5235	その他(歴史)	—	S47.11
		高崎市歴史民俗資料館	上滝町1058	027-352-1261	その他(歴史)	—	S53.10
		高崎市榛名歴史民俗資料館	榛名山町138-1	027-374-9761	その他(歴史)	—	S60.10
		高崎市観音塚考古資料館	八幡町800-144	027-343-2256	その他(歴史)	—	S63.11
		高崎市美術館	八島町110-27	027-324-6125	博物館相当	—	H3.7
		高崎市染料植物園 染色工芸館	寺尾町2302-11	027-328-6808	その他(自然)	—	H6.4
		多胡碑記念館	吉井町池1085	027-387-4928	その他(歴史)	—	H8.4
		かみつけの里博物館	井出町1514	027-373-8880	博物館	—	H10.3
		高崎市タワー美術館	栄町3-23高崎タワー21	027-330-3773	博物館相当	—	H13.11
		高崎市山田かまち美術館	片岡町3-23-5	027-321-0077	その他(美術)	—	H26.4
	伊勢崎市	赤堀歴史民俗資料館	西久保町2-98	0270-63-0030	その他(歴史)	—	S60.4
	太田市	太田市立新田荘歴史資料館	世良田町3113-9	0276-52-2215	その他(歴史)	—	S60.11
		太田市立縁切寺満徳寺資料館	徳川町385-1	0276-52-2276	その他(歴史)	—	H4.10
		太田市立史跡金山城跡ガイダンス施設	金山町40-30	0276-25-1067	その他(歴史)	—	H21.5
		大隅俊平美術館	由良町3051	0276-20-6855	その他(美術)	—	H24.11
	館林市	館林市第一資料館	城町3-1	0276-74-4111	博物館相当	—	S53.11
		館林市第二資料館	城町2-3	0276-74-9665	博物館相当	—	S56.12
		田山花袋記念文学館	城町1-3	0276-74-5100	その他(文学)	—	S62.4
	渋川市	渋川市赤城歴史資料館	赤城町勝保沢110	0279-56-8967	その他(歴史)	—	S58.4
		徳富蘆花記念文学館	伊香保町伊香保614-8	0279-72-2237	その他(文学)	—	H1.11
		渋川市北橋歴史資料館	北橋町真壁246-1	0279-52-4094	その他(歴史)	—	H4.5
		渋川市美術館・桑原巨守彫刻美術館	渋川(新町)1901-24	0279-25-3215	博物館	—	H12.12
	富岡市	富岡市立美術博物館・福沢一郎記念美術館	黒川351-1	0274-62-6200	博物館	—	H7.8
		富岡製糸場	富岡1-1	0274-62-5439	その他(歴史)	—	H17.10
安中市	安中市学習の森ふるさと学習館	上間仁田951	027-382-7622	その他(歴史)	—	H13.10	
みどり市	みどり市大間々博物館(コボント館)	大間々町大間々1030	0277-73-4123	博物館	—	S59.4	
	富弘美術館	東町草木86	0277-95-6333	博物館	—	H3.5	
	岩宿博物館	笠懸町阿左美1790-1	0277-76-1701	博物館	—	H4.10	

市 町 村 名		施 設 名	設 置 場 所	電 話 番 号	施設区分	指定管理者制度導入の状況	開設年月
北群馬郡	榛東村	耳飾り館	山子田1912	0279-54-1133	その他(歴史)	—	H4.11
多野郡	上野村	全国郷土玩具館	大字橋原309-1	0274-20-7070	その他(歴史)	—	H9.6
	神流町	神流町恐竜センター	大字神ヶ原51-2	0274-58-2829	その他(自然)	—	S62.4
甘楽郡	甘楽町	甘楽町歴史民俗資料館	小幡852-1	0274-74-5957	その他(歴史)	—	S62.5
	下仁田町	下仁田町歴史館	大字下小坂71-1	0274-82-5345	その他(歴史)	—	S56.5
		下仁田町自然史館	大字青倉158-1	0274-70-3070	その他(自然科学系)	—	H11.4
吾妻郡	中之条町	歴史と民俗の博物館「ミュゼ」	大字中之条町947-1	0279-75-1922	博物館	—	S57.11
	長野原町	浅間火山博物館(鬼押し出し浅間園)	嬭恋村大字鎌原1053~26(長野原町有地内)	0279-86-3000	その他(自然)	—	S42.4
	嬭恋村	嬭恋郷土資料館	大字鎌原494	0279-97-3405	その他(歴史)	—	S58.10
利根郡	川場村	川場村歴史民俗資料館	天神1122	0278-52-2115	その他(歴史)	—	S62.3
	みなかみ町	みなかみ町月夜野郷土歴史資料館	月夜野1814-1	0278-62-3088	その他(歴史)	—	S57.11
佐波郡	玉村町	玉村町歴史資料館	大字福島325	0270-30-6180	その他(歴史)	—	H7.5
邑楽郡	大泉町	大泉町文化むら埋蔵文化財展示室	朝日5-24-1	0276-63-7733	その他(歴史)	—	H3.5

※掲載している博物館等は、群馬県博物館連絡協議会に加盟している館園のうち市町村立及び一部事務組合立の施設を掲載。

※施設区分:「博物館」は博物館法第2条に規定された博物館、「博物館相当」は博物館法第29条に規定による博物館に相当する施設、

「その他(〇〇)」は博物館類似施設のうち、美術館にあっては美術系、資料館にあっては歴史系、文学系、自然科学系の施設。

4.5 日帰り公営温泉施設一覧表

平成30年6月1日現在

市町村名		施設名	設置場所	電話番号	温泉地名	指定管理者制度導入の状況	開設年月
市	前橋市	粕川温泉元気ランド	粕川町月田372-1	027-230-6444	粕川	○	H11.3
		あいのやまの湯	荻窪町530-1	027-264-3030	あいのやま	○	H15.12
		富士見温泉見晴らしの湯ふれあい館	富士見町石井1569-1	027-230-5555	富士見	○	H9.9
	高崎市	倉渕農林漁業体験実習館 (クラインガルデン)	倉渕町水沼27	027-378-3834	くらぶち相間川	○	H8.5
		倉渕福祉センター	倉渕町岩氷19-1	027-378-3440	くらぶち相間川	○	H12.1
		はまゆう山荘	倉渕町川浦27-80	027-378-2333	倉渕川浦	○	H21.3
		老人休養ホームゆうすげ	榛名湖町845番地1	027-374-9131	榛名湖	○	H24.4
		榛名湖温泉ゆうすげ元湯	榛名湖町846-3	027-374-9211	榛名湖	○	S54.4
	太田市	新田福祉総合センター (ユートピア新田)	新田反町町831-3	0276-57-4126	新田	○	H12.12
		尾島健康福祉増進センター (利根の湯)	備前島町196-1	0276-60-7311	尾島	○	H17.10
	沼田市	白沢高原温泉望郷の湯	白沢町平出1297	0278-53-3939	白沢高原	○	H6.4
		南郷温泉しゃくなげの湯	利根町日影南郷100	0278-20-0011	南郷	○	H13.10
	渋川市	小野上温泉センター	村上305-2	0279-59-2611	小野上	○	H20.10
		伊香保温泉浴場「石段の湯」	伊香保町伊香保36	0279-72-4526	伊香保	-	S57.5
		白井温泉こもちの湯	吹屋658-17	0279-24-5526	白井	○	H4.4
		赤城の湯ふれあいの家	赤城町敷島165-3	0279-56-2125	敷島	○	H5.2
		ユートピア赤城	赤城町宮田850-3	0279-56-4126	敷島	○	H9.8
		スカイテルメ渋川	半田3129-1	0279-20-1126	渋川	○	H10.11
		北橋温泉ばんどうの湯	北橋町下箱田605-5	0279-60-1126	北橋	○	H13.12
	富岡市	妙義ふれあいプラザ妙義温泉「もみじの湯」	妙義町妙義1-1	0274-60-7600	妙義	○	H12.4
	安中市	碓氷峠の森公園交流館「峠の湯」	松井田町坂本1222	027-380-4000	-	○	H13.4
安中市健康増進施設恵みの湯		碓部3-3-41	027-385-1126	碓部	-	H13.7	
みどり市	温泉施設かたくりの湯	笠懸町鹿250	0277-76-1126	笠懸町	○	H9.12	
	大間々老人憩の家	大間々町桐原1251-1	0277-72-1620	大間々町	○	S48.5	

市町村名		施設名	設置場所	電話番号	温泉地名	指定管理者制度導入の状況	開設年月
北群馬郡	榛東村	しんとう温泉ふれあい館	新井507-3	0279-54-1126	しんとう	○	H7.5
	吉岡町	よしおか温泉リゾートピア吉岡	大字漆原1989	0279-55-4126	よしおか	○	H10.9
多野郡	上野村	浜平温泉しおじの湯	大字檜原3487-2	0274-59-3955	浜平温泉	-	H18.4
甘楽郡	下仁田町	西下仁田温泉荒船の湯	大字南野牧9326-1	0274-60-6004	西下仁田	-	H9.8
吾妻郡	中之条町	中之条町高齢者センター(くつろぎの湯)	大字小雨21-1	0279-95-3241	応徳	○	S59.4
		バーデ・六合	大字入山1478-5	0279-95-5711	尻焼	○	H5.9
		四万清流の湯	大字四万3830-1	0279-64-2610	四万	-	H8.4
		長英の隠れ湯	大字赤岩195	0279-95-3335	六合赤岩	○	H11.6
	嬭恋村	嬭恋バラギ温泉湖畔の湯	大字干俣2401	0279-80-6020	嬭恋	-	H9.12
	草津町	大滝乃湯	大字草津596-13	0279-88-2600	草津	○	S58.10
		西の河原露天風呂	大字草津521-3	0279-88-6167	草津	○	S62.11
		御座之湯	大字草津421	0279-88-9000	草津	○	H25.4
	高山村	高山温泉いぶきの湯	大字中山3999-1	0279-63-2639	高山	○	H4.4
		高山温泉ふれあいプラザ	大字中山2357-1	0279-63-2000	高山	○	H8.7
	東吾妻町	あづま温泉桔梗館	大字新巻325-1	0279-59-3533	あづま	○	S62.8
		吾妻峡温泉天狗の湯	大字三島6441	0279-67-2683	吾妻峡	○	H22.4
利根郡	片品村	寄居山温泉センター(ほっこの湯)	鎌田4078-1	0278-58-4568	鎌田	○	H4.1
		尾瀬ぶらり館	大字戸倉736番地1他	0278-58-7263	戸倉	○	H21.4
		花の駅・片品 花咲の湯	花咲1113	0278-20-7111	花咲	○	H10.10
	昭和村	昭和村総合福祉センター「昭和の湯」	大字糸井624	0278-20-1126	昭和	○	H8.5
	みなかみ町	町営温泉センター(三峰の湯)	後閑2265	0278-62-1022	月夜野	-	H3.2
		湯テルメ谷川	谷川514-12	0278-72-2619	谷川	-	H3.10
		遊神館	入須川378	0278-64-2626	奥平	-	H7.7
		上牧風和の湯	上牧1996-7	0278-72-1526	上牧温泉	-	H14.4
		まんてん星の湯	猿ヶ京温泉1150-1	0278-66-1126	猿ヶ京	-	H14.12
		ふれあい交流館	湯原801	0278-72-8885	水上	-	H16.4
猿ヶ京いこいの湯(一般利用不可)		猿ヶ京温泉346番地		猿ヶ京	-	H17.10	

5.1 市町村別地方公営企業実施状況一覧表（事業数）

平成30年3月31日現在

市町村名	法適用													法非適用										総計							
	上水	簡水	ガス	病院	公共	特環	農集	生排	観(休)	観(そ)	宅造	介護	その他	計	簡水	電気	公共	特公	特環	農集	生排	個排	市場		と畜	観(休)	観(そ)	宅造	駐車場	介護	計
市	1 前橋市	1			1	1								3		1				1							1			3	6
	2 高崎市	1			1	1								3	1					1						1		1		4	7
	3 桐生市	1												1	1	1			1	1										4	5
	4 伊勢崎市	1			1								2	4			1			1	1								1	4	8
	5 太田市					1	1	1	1					5	1															1	6
	6 沼田市	1												1	1	1	1			1	1									5	6
	7 館林市													0			1	1		1										3	3
	8 渋川市	1												1			1			1	1	1	1			1	1			7	8
	9 藤岡市	1			1								1	3	1		1				1								2	5	8
	10 富岡市	1												1			1			1	1									3	4
	11 安中市	1			1								1	3			1													1	4
	12 みどり市													0	1	1	1				1		1				1			6	6
北群馬郡	13 榛東村	1											1		1	1			1	1									4	5	
	14 吉岡町	1											1			1			1	1									3	4	
多野郡	15 上野村												0	1						1								1	3	3	
	16 神流町												0	1						1								1	3	3	
甘楽郡	17 下仁田町	1		1									2							1									1	3	
	18 南牧村												0	1						1					1				3	3	
	19 甘楽町	1											1			1			1	1								1	4	5	
吾妻郡	20 中之条町	1	1										1	3	1	1	1		1	1	1	1						1	8	11	
	21 長野原町	1	1										2	1					1	1	1								4	6	
	22 嬭恋村	1											1	1					1	1	1	1							5	6	
	23 草津町	1											2	1		1													2	4	
	24 高山村												0	1						1	1						1		4	4	
	25 東吾妻町	1											1	1	1	1				1	1						1	2	8	9	
利根郡	26 片品村								1	1			2	1					1	1									3	5	
	27 川場村												0	1					1									1	3	3	
	28 昭和村												0	1						1	1								3	3	
	29 みなかみ町	1											1			1			1	1								1	4	5	
佐波郡	30 玉村町	1											1			1			1							1		3	4		
邑楽郡	31 板倉町												0			1												1	2	2	
	32 明和町												0			1												1	2	2	
	33 千代田町												0			1												1	1	1	
	34 大泉町												0			1												1	1	1	
	35 邑楽町												0			1												1	1	1	
市計	9	0	0	3	3	3	1	1	0	0	0	4	1	25	4	5	9	1	3	9	4	2	0	0	2	1	2	1	3	46	71
町村計	11	2	1	0	0	0	0	0	1	2	0	0	1	18	12	3	13	0	10	11	10	2	0	0	1	0	3	0	10	75	93
総計	20	2	1	3	3	3	1	1	1	2	0	4	2	43	16	8	22	1	13	20	14	4	0	0	3	1	5	1	13	121	164

(注) 1、法適用は次に掲げる3つの場合が法適用企業として扱われる。

- ①地方公共団体の経営する企業のうち、7事業（水道「簡易水道は除く」・電気・ガスほか）は地方公営企業法の規定が当然に強制的に適用される（法第2条第1項）。
- ②地方公共団体の経営する病院事業についても地方公営企業の財務に関する規定が同法により適用される（法第2条第2項）。
- ③上記8事業以外の事業については、同法の規定が当然には適用されないが、条例によりその一部又は全部を適用することを定めた場合には、その一部又は全部が適用される（法第2条第3項）。

2、法非適用：その他の地方公共団体に経営する企業（上記8事業以外）

5.2 市町村土地開発公社一覧表

平成30年4月1日現在

名 称	設立年月日	設立団体名	事務所の所在地、連絡先
高崎市土地開発公社	昭48. 3.15	高 崎 市	〒370-8501 高崎市高松町35番地1 (高崎市役所内) (027)321-1276
明和町土地開発公社	昭48. 5.14	明 和 町	〒370-0795 邑楽郡明和町新里250番地1 (明和町役場内) (0276)84-3111 (0276)84-3114
桐生市土地開発公社	昭48. 6. 9	桐 生 市	〒376-8501 桐生市織姫町1番1号 (桐生市役所内) (0277)46-1111 (0277)45-0088
渋川市土地開発公社	昭49. 3.30	渋 川 市	〒377-0007 渋川市石原6番地1 (渋川市役所第二庁舎内) (0279)22-2111 (0279)22-2132
西邑楽土地開発公社	昭49. 4. 1	千 代 田 町	〒370-0598 邑楽郡千代田町大字赤岩1895番地の1 (千代田町役場内) (0276)86-2111 (0276)86-4591
富岡市土地開発公社	昭49. 4.15	富 岡 市	〒370-2392 富岡市富岡1460番地1 (富岡市役所内) (0274)62-1511
吉岡町土地開発公社	昭49. 5.21	吉 岡 町	〒370-3692 北群馬郡吉岡町大字下野田560番地 (吉岡町役場内) (0279)54-3111 (0279)54-8681
甘楽郡土地開発公社	昭49. 6. 7	下 仁 田 町 南 牧 村 甘 楽 町	〒370-2292 甘楽郡甘楽町大字小幡161番地1 (甘楽町役場内) (0274)74-3131 (0274)74-5813
太田市土地開発公社	昭51. 7. 1	太 田 市	〒379-2304 太田市大原町459番地1 (藪塚本町庁舎内) (0277)78-2842 (0277)78-1040
板倉町土地開発公社	昭53. 3.14	板 倉 町	〒374-0192 邑楽郡板倉町大字板倉2067番地 (板倉町役場内) (0276)82-1111 (0276)82-4062
沼田市土地開発公社	昭54.10. 1	沼 田 市	〒378-8501 沼田市西倉内町780番地 (沼田市役所内) (0278)23-2111 (0278)24-5179
安中市土地開発公社	昭55. 4. 1	安 中 市	〒379-0192 安中市安中一丁目23番13号 (安中市役所内) (027)382-1111 (027)381-7018
藤岡市土地開発公社	昭59. 4.25	藤 岡 市	〒375-8601 藤岡市中栗須327番地 (藤岡市役所内) (0274)22-1211 (0274)24-4414
川場村土地開発公社	昭59. 8.13	川 場 村	〒378-0101 利根郡川場村大字谷地2390番地の2 (川場村役場内) (0278)52-2111 (0278)52-2333
中之条町土地開発公社	昭60. 1.31	中 之 条 町	〒377-0494 吾妻郡中之条町大字中之条町1091番地 (中之条町役場内) (0279)75-2111 (0279)75-6562
玉村町土地開発公社	昭61. 9.10	玉 村 町	〒370-1192 佐波郡玉村町大字下新田201番地 (玉村町役場内) (0270)65-2511 (0270)65-2592
榛東村土地開発公社	昭62. 3.19	榛 東 村	〒370-3593 北群馬郡榛東村大字新井790番地1 (榛東村役場内) (0279)54-2211 (0279)54-8225
みなかみ町土地開発公社	昭63. 3.24	み な か み 町	〒379-1393 利根郡みなかみ町後閑318番地 (みなかみ町役場内) (0278)62-2111 (0278)62-2291
昭和村土地開発公社	平 4. 7.28	昭 和 村	〒379-1298 利根郡昭和村大字糸井388番地 (昭和村役場内) (0278)24-5111 (0278)24-5254

5.3 市町村が出資・出えんする第三セクター一覧表

平成30年3月31日現在

主な出資 市町村名	法人名	形態	設立年月日	主要業務	他の出資団体
前橋市	前橋観光コンベンション協会	財	H2.1.12	コンベンションの誘致・支援並びに観光客の誘致	群馬県
	前橋市まちづくり公社	財	H23.2.7	文化スポーツ施設の管理、文化スポーツの振興、勤労者福祉施設・多目的イベント施設・市営駐車場等の管理	
	前橋青果低温貯蔵	株	S56.10.6	生鮮食料品の貯蔵	
	公立大学法人前橋工科大学	地	H25.4.1	学生への教育及び研究	
高崎市	高崎市都市整備公社	財	S60.12.2	駐車場の管理運営	
	高崎財団	財	S59.2.20	文化ホール、スポーツ公園施設等の管理運営	
	高崎市総合卸売市場	株	S53.1.20	青果・水産・花き卸売市場の開設、管理運営	
	高崎環境保全公社	株	S50.10.22	一般廃棄物収集運搬及び高崎市斎場の指定管理者	
	ラジオ高崎	株	H8.11.12	コミュニティFM放送局	
	新高崎リバーパーク	有	H14.4.1	高崎市民ゴルフ場の管理・運営	
	相間川温泉	株	H9.6.2	宿泊業及び貸し農園の運営管理	
	倉渕ふるさと公社	財	S61.9.18	宿泊施設及びキャンプ場の運営管理	
	榛名湖温泉ゆうすげ	株	H18.9.1	宿泊施設の管理・運営	
	公立大学法人高崎経済大学	地	H23.4.1	学生への教育及び研究	
桐生市	桐生市スポーツ文化事業団	財	H23.10.3	スポーツ振興、体育施設管理、文化振興、市民文化会館管理運営、遊園地・公園施設管理運営	
	桐生地域地場産業振興センター	財	S60.10.4	振興センターの管理運営・桐生地域の地場産業活性化及び振興に関する支援	
伊勢崎市	伊勢崎市公共施設管理公社	財	S55.10.4	文化会館、遊園地等の管理運営	
	伊勢崎市スポーツ協会	財	H3.4.1	スポーツの振興、指導者の育成	
	さかい・ふるさと創生基金	財	H26.4.1	地域づくり活動及び人材育成の支援	
太田市	太田市健診センター	財	S60.12.27	健康増進法及び高齢者の医療に関する法律に基づく集団検診	
	太田市文化スポーツ振興財団	財	H7.11.22	文化会館、体育施設の管理運営等	
	地域産学官連携ものづくり研究機構	財	H21.1.21	中小企業の技術指導及び支援	
	夢麦酒太田	株	H8.10.14	地ビールの製造販売等	
	田園都市未来新田	株	H5.5.18	ショッピングセンター経営管理等	
	おおたコミュニティ放送	株	H10.5.21	FMラジオ放送	大泉町
	太田国際貨物ターミナル	株	H11.5.12	ターミナルの施設管理、貨物の荷役・保管	
	太田市行政管理公社	財	H21.4.1	各種団体への職員の派遣	
沼田市	玉原東急リゾート	株	S62.5.29	索道事業及びスキー場の運営	
	白沢振興公社	株	H8.5.8	温泉施設等の管理	
	利根町振興公社	株	H13.5.30	人材派遣及び温泉施設管理	
渋川市	渋川市公共施設管理公社	財	H7.4.1	文化ホール、遊園地、公園施設及び体育施設の管理、運営	
	市持産業振興株式会社	株	H13.4.2	白井温泉ふるさと物産館等の管理、運営	

主な出資市町村名	法人名	形態	設立年月日	主要業務	他の出資団体
藤岡市	藤岡市文化振興事業団	財	H6.4.1	文化施設の管理運営	
	藤岡クロスパーク	株	H11.5.12	ららん藤岡(道の駅)の管理・運営等	
	神流湖整備協会	財	H3.9.9	神流湖及びその周辺地域の整備	
富岡市	まちづくり富岡	株	H26.8.1	①富岡製糸場観光おもてなし・人材育成事業②富岡製糸場管理運営業務③まちなか観光物産館管理業務	
安中市	碓氷峠交流記念財団	財	H11.3.4	碓氷峠の自然の保存普及、碓氷峠地域の情報発信及び交流、碓氷峠鉄道文化むら、交流館の管理運営	
みどり市	浅原体験村	有	H8.3.28	そば打ちなどの農業体験ができ、市民農園を兼ね備えた宿泊施設	
吉岡町	吉岡町振興公社	株	H14.4.1	道の駅よしか温泉等の管理運営及び経営	
上野村	上野振興公社	株	H10.3.2	観光施設・村営宿泊施設等の管理運営	
	慰霊の園	財	S61.2.17	日航機墜落事故の犠牲者の慰霊	
	上野村きのごセンター	株	H28.4.28	林産物の製造及び販売	
	ゆーぱる上野	同	H28.4.28	土木、農業、観光施設等の管理運営	
神流町	神流振興	同	H28.4.28	学校給食、土木事業、観光各種イベント等	
下仁田町	産業開発しもにた	有	H15.1.16	「道の駅しもにた」の管理運営	
甘楽町	甘楽町都市農村交流協会	財	S63.3.2	都市と農村の交流事業の実施、農林漁業体験実習館及び農産物直売施設等の管理	
	甘楽町国際交流振興協会	財	S63.2.12	イタリアチェルタルド市、中国ハルビン市との交流事業	
中之条町	中之条電力	財	H25.8.27	電力の地産・地消	
草津町	草津観光公社	株	H2.4.16	ゴルフ場・スキー場・道の駅・浴場の管理	
	草津温泉フットボールクラブ	株	H15.2.5	サッカーチームの運営	
高山村	たかやま振興公社	株	H24.4.1	観光施設の管理	
片品村	片品村振興公社	株	H10.8.26	温泉施設等管理運営	
川場村	川場リゾート	株	S61.5.10	スキー場管理運営	
	田園プラザ川場	株	H5.4.1	農畜産物の加工・販売及び道の駅「川場田園プラザ」の運営管理	
	ウッドビレッジ川場	株	H27.4.24	地域材の活用による木材の製材、バイオマス発電、廃熱利用の農業	
昭和村	株式会社あぐりーむ昭和	株	H29.1.6	道の駅あぐりーむ昭和の管理運営	
みなかみ町	月夜野振興公社	株	H10.1.29	真沢ファーム交流施設の管理	
	水の故郷	株	H9.4.1	道の駅や温泉施設等の管理運営	
	猿ヶ京温泉夢未来	株	H14.7.11	温泉施設の管理運営	
玉村町	玉村町農業公社	財	H5.3.25	農地賃貸借の仲介、農業機械の貸出	
	玉村町文化振興財団	財	H4.9.9	ホールの管理、催し物の企画運営	
大泉町	大泉町スポーツ文化振興事業団	財	S58.11.22	スポーツ・文化の振興事業及び、町有スポーツ・文化施設の管理運営	

(注)1、「形態」欄の略記:「財」は一般(公益)財団法人、「株」は株式会社、「有」は特例有限会社、「地」は地方独立行政法人、「同」は合同会社。

2、複数の市町村が出資、出えんしている法人は、出資・出えん額の最も大きい市町村に分類してある。

6.1 市町村章一覧表

平成30年6月1日現在

市町村名		市町村章	説明	制定年月日
市	1 前橋市		前橋の旧藩主だった松平氏の馬印「輪貫」からとったもの。	明治42年一月一日
	2 高崎市		「高」の古代文字 𠂔 を上下2個組合せ四隅に先端を有す この先端は先四を意味し「崎市」と訳す。	大正9年11月29日
	3 桐生市		大の字をイメージした桐の花と桐の葉3枚により、市の充実性と発展性を表現。	昭和3年10月2日
	4 伊勢崎市		この地域にゆかりの深いまがたまを用いて、いせさきの「い」の字をデザインしたもので、市民の融和本市の発展を表している。	平成17年2月28日
	5 太田市		かつてこの地域を治めた新田氏の旗印である大中黒をベースに右下に市名をひらがなで配置。大中黒に脈々と受け継がれる伝統と革新の精神を表現している。	平成17年6月28日
	6 沼田市		昭和13年に一般公募した沼田町章の当選作品を基に、昭和29年の市制施行の際に作られたものを、市役所新庁舎完成と市制施行10周年を記念して昭和40年4月1日に正式に市章として制定した。外環を「沼」で表し、中央の十字と外環で「田」として両方で沼田を表現し、円満な人心と均衡のとれた市の発展を象徴している。	昭和40年4月1日
	7 館林市		周囲の輪廓は弧状三日月が三つと同じく三日月形の上部に尖端のついているものだからなる、これは漢字「立」を模様化したもので上部の尖端は点を示している。中部には「木」の字が二つ直角に交差して円の中心をなしている。これは「林」を模様化したものでこの両者で「立林」を表現した。故柳瀬六郎氏の考案によるものを大正4年館林町徽章として制定したものである。	昭和31年6月2日
	8 渋川市		「S」の文字と赤城山、榛名山、利根川などの地勢をモチーフに、「やすらぎとふれあいに満ちた“ほっと”なまち」と未来を見つめ、協調発展する姿を表現している。中央の円はその活力、集中力を表すと共に「日本のまんなかへそのまち」を表す。	平成18年2月20日
	9 藤岡市		市章はフの字を向かい合わせてフジと読み中のフは丘を表す。	昭和29年7月19日
	10 富岡市		「自然」と「家族愛」をテーマとし、家族が健康で、豊かな生活をおくれるように願いがこめられており、「太陽」「鏡川」「妙義山」の組合せで富岡市の「と」が表現されている。	平成18年3月27日
	11 安中市		青の輪は、市内を流れる碓氷川、緑の三角は杉並木とANNAKAのAをシンボライズ、三角の中のアーチはめがね橋をイメージしており、全体として市民の調和を表現。	平成18年11月2日
	12 みどり市		豊かなみどりが象徴的な3町村(笠懸町・大間々町・東村)の合併を3つの木で表現し、木から太陽と団結力を表す円へつなぐことで、輝く未来を表現している。	平成18年3月27日

市町村名		市町村章	説明	制定年月日	
北群馬郡	13	榛東村		村名の頭文字「しん」の組合せで構成し、太い円で村民の団結と融和を表し、円中央から吹き出る炎は、未来にかけるエネルギーギッシュな飛躍を象徴する。	昭和48年11月1日
	14	吉岡町		豊饒円満な郷土を意図し、吉岡町の頭文字を円形に図案化したものを中心とし、本町随所に見望する古墳群の古代文化を象徴して石の鎌を三方に配したものである。三個の鎌は上毛三山を表現し、さらに三つの前進方向、より美しく、より明るい郷土と人づくり、より高度な住民福祉、より豊かに調和のある生活環境の整備を意図するものであって、古い伝統と美しい自然の中に育まれてきた吉岡町の清新気鋭な町づくりを表現したものである。	昭和60年3月20日
多野郡	15	上野村		「上の」の文字を図案化した。	昭和46年11月1日
	16	神流町		清流、山の緑を背景に泳ぐ鯉のぼりは「かんな」の「か」。全体の形は恐竜の足跡。	平成15年7月11日
甘楽郡	17	下仁田町		下仁田の下をデザインしたものの直線と円の組合せで町の発展的方向と団結を意味している。	昭和47年5月30日
	18	南牧村		南牧村の頭文字「な」を円形に図案化して融和、協和を表し、翼は飛躍的発展を象徴している。	昭和43年3月22日
	19	甘楽町		円型と上部両端で「甘楽」の「甘」を両端は「ラ」を表している。丸は町の円満・平和を意味し、全体の形は平和の「はと」の飛行の様であり、鳥獣の長である「わし」であり、その鋭いはばたきをもって、甘楽町の飛躍発展をはかる願いがこめられている。	昭和35年1月22日
吾妻郡	20	中之条町		中の文字を白線で区切ってあるのは、4か町村が合併して新しい中之条町を形成していることを示す。	昭和48年1月1日
	21	長野原町		長野原町の「長」を飛鳥風にデザインしたもので両翼は躍進する長野原町を象徴し、「円」は町民の和を表したものである。	昭和45年7月1日
	22	嬭恋村		上毛新聞紙上に広告を掲載し、募集を行い選考会でキャベツの図案の上に「嬭」の文字をのせた作品が選ばれた。	昭和25年10月6日
	23	草津町		豊富な温泉を表し、力強く円に並んだ九つの「サ」が、双方から均等な力で支え合い、町民の和と協力で発展する町を表している。	昭和63年4月1日
	24	高山村		たかやまのたの字を図案化したもので、村の円満を象徴し、上部の山は飛躍し発展する高山村を表したものである。	昭和54年11月24日
25	東吾妻町		東吾妻町の「ひ」をモチーフに、吾妻川沿いにひらけた新しい町をイメージし、上部には東西を流れる吾妻川や、自然の息吹をイメージさせる「波」が組み合わせられたものである。	平成19年3月1日	



市町村名		市町村章	説明	制定年月日	
利根郡	26	片品村		村の花、水芭蕉をイメージした	平成元年10月1日
	27	川場村		—	—
	28	昭和村		現在の村章は公募により寄せられたもので、次のとおり由来する。 「赤城山を要として、扇状に広がる村の姿をイメージし、未来に向かって、伸びゆく昭和村の限りない可能性と広がり、シャープな直線で現し、思いやりから生まれる人と人との和を曲線のなかに表現している。」	昭和45年11月24日
	29	みなかみ町		みなかみ町の「み」の文字をモチーフとして、清流や温泉等、豊かな自然にはぐまれた同町の姿を表現したもの。	平成20年3月10日
佐波郡	30	玉村町		玉は玉村町の玉を表し、それと翼を組み合わせ、飛躍する町を象徴したもの。	昭和41年8月1日
邑楽郡	31	板倉町		板倉(いたくら)の「い」の1字を模様化したもので、両方から、平均した力で抱え合い、全体の調和をとり1つの輪をなしている。「わ」は和に通じ円満、平和の意を内に含み清純な感じを表現している。	昭和35年2月1日
	32	明和町		永久に光り輝く日月の図案化を組合せて明和町の明とし、外郭の円は町の平和、円満を意味して明和町の輪、即ち和としたもの。	昭和40年12月24日
	33	千代田町		千代田町の「千」を四囲より配し、内を「田」に模様化したものである。 外側の「千」は輪をなし住民全体の「和」をあらわす。 内側の「十」は四方に展がる輝きをしめし、町の発展を表徴するものである。	昭和54年9月18日
	34	大泉町		大と泉の「い」を図案化したもので躍進的感覚があり、簡潔明快で強固なる団結をもって、どこまでも伸びんとする意欲を包蔵している。	昭和35年12月14日
	35	邑楽町		三角形は旧三村合併を意味し、各尖端は飛躍する邑楽町を象徴。また、中央の○は邑楽を示し、豊かで健康な意味を表現している。	昭和47年1月1日

6.2 市町村の花・木・鳥一覧表

市町村名		花	木	鳥
市	前橋市	ばら、つつじ	けやき、いちよう	—
	高崎市	サクラ、ハクモクレン	ケヤキ、カシ	ウグイス
	桐生市	サルビア	モクセイ	—
	伊勢崎市	ツツジ、サルビア、キク、スイセン	マツ	—
	太田市	キク、サルビア、ツツジ、シュンラン	シンボル木:マツ 木:モクセイ、カエデ、イチョウ	—
	沼田市	ききょう	さくら	—
	館林市	ヤマツツジ	クロマツ	カルガモ
	渋川市	あじさい	もみじ	ほととぎす
	藤岡市	ふじ、サルビア、冬桜	くすのき、もくせい、杉	—
	富岡市	サクラ	モミジ	ウグイス
	安中市	梅	杉、松	おしどり
	みどり市	カタクリ、キク	サクラ(ソメイヨシノ)	キジ
北群馬郡	榛東村	やまゆり	杉	うぐいす
	吉岡町	きく	イチョウ	ひばり
多野郡	上野村	やしおつつじ	しおじ	たか
	神流町	みつばつつじ	けやき	めじろ
甘楽郡	下仁田町	さくら	すぎ	うぐいす
	南牧村	あかやしお(ひとつばな)	すぎ	うぐいす
	甘楽町	そめいよしの	あかまつ	きじ
吾妻郡	中之条町	山ゆり	けやき	うぐいす
	長野原町	むらさきつつじ	からまつ	やまどり
	嬭恋村	リンドウ	シラカバ	—
	草津町	シャクナゲ	—	—
	高山村	リンドウ	ナラ	ヤマドリ
	東吾妻町	スイセン	ケヤキ	キジ
利根郡	片品村	みずばしょう	しらかば	やまどり
	川場村	しゃくなげ	ひめこまつ	—
	昭和村	つつじ	さくら	きじ
	みなかみ町	やまぶき	ぶな	うぐいす
佐波郡	玉村町	バラ(マリアカラス)	モクセイ	—
邑楽郡	板倉町	サクラ	モクセイ	ヒバリ
	明和町	キク	ツゲ	—
	千代田町	キク	モクセイ	—
	大泉町	(春)チューリップ (秋)サルビア	けやき、さざんか、 つつじ類(さつき含む)	—
	邑楽町	ヤマツツジ	アカマツ	—

6.3 市町村マスコットキャラクター一覧表

平成30年4月1日現在

市町村名	キャラクター	名前及び説明	市町村名	キャラクター	名前及び説明
前橋市		名前: ころとん 「TONTONのまち前橋」のキャラクターとして生まれた「ころとん」。豚肉産出額が全国トップクラスの前橋の美味しい豚肉料理をPRするため、そして、前橋のイメージアップのため活躍中!	榛東村		名前: しんとうちゃん 榛東村のマスコットキャラクター『しんとうちゃん』は村の特産品であるブドウの妖精で、全身はチャーミングなピンク色、頭には美味しいブドウをのせています。またハート型の耳は榛東大好き! 思いやりのある優しい心を表しています。自然豊かな榛東村の魅力を全国にPRするため、頑張っています!!
桐生市		名前: キノピー 桐生市の近代化遺産であるノギリ屋根の工場をモチーフに、市章や渡良瀬川などの豊かな水資源や自然の緑を盛り込んだ元気いっぱいのキャラクターです。	神流町		名前: サウルスくん 神流町観光大使。恐竜の足跡の化石が日本で初めて認定された神流町の魅力を全国に発信するためにがんばっています。
太田市		名前: おおたん 太田市のアルファベット表記の頭文字「O」を基調に、未来に躍動する明るく元気なキャラクターをイメージしています。笑顔あふれる元気な太田市をPRしています。	下仁田町		名前: にやくっち こんにやくをモチーフにした、明るくかわいい「にやくっち」。『下仁田こんにやく夏祭り』や各地のイベントを中心に活躍中! こんにやくを多くの人に知っていただき、たくさん食べていただくことを夢見しています。
沼田市		名前: ぬまたんち (ぬつくん・まつくん・たつくん) 森林文化都市キャラクターです。森林(もり)と人が一体となり、みんなで力を合わせ、森林(もり)を守り、共存しているという姿をイメージしています。	南牧村		名前: なんしいちゃん 南牧村マスコット。未来を担う南牧村の子ども一南子→なんしい。前髪は南牧村の三名瀑「三段の滝」、「線ヶ滝」、「象ヶ滝」をイメージし、手には特産の炭を持っています。
館林市		名前: ぼんちゃん 分福茶釜で知られる館林市の観光マスコットキャラクターです。胴体は「茶釜」、頭には「つつじ」がのっています。館林の観光大使として日々がんばっています!	甘楽町		名前: かんらちゃん 平成26年2月1日に甘楽町キャラクターとして誕生しました。国指定名勝「楽山園」をイメージした緑の鎧兜には、町を流れる雄川堰と町の花ソメイヨシノが描かれています。胸には町章が輝き、明るく元気いっぱいの笑顔で、全国に甘楽町の素晴らしさをアピールしています!
富岡市		名前: お富ちゃん 富岡市イメージキャラクターとして、富岡製糸場創業140年の平成24年10月3日に誕生しました。富岡の魅力を全国にPRすることを目指してがんばっています。	中之条町		名前: なかのんとなかつこちゃん 「花と湯の町なかのじょう」のイメージキャラクター(親子)。「なかのん」の頭は、岩風呂と満開の花を表しています。温泉のしずくを表している「なかつこちゃん」の子育てをしながら、中之条町のPRをがんばっています。
安中市		名前: こうめちゃん 安中市のマスコットキャラクターです。趣味は、温泉に入って女子力を上げること、マラソンです。	長野原町		名前: にやがのはら 平成29年1月に誕生した長野原町マスコットキャラクターです。帽子は浅間山と町の特産品を、ふんどしは川原湯温泉の湯かけ祭りをイメージしています。これから長野原町のPR活動を頑張っていきます。

市町村名	キャラクター	名前及び説明	市町村名	キャラクター	名前及び説明
孺恋村		名前： 孺キャベちゃん 孺恋村のマスコットキャラクターです。夏秋キャベツ出荷量日本一の高原キャベツをイメージし、おいしいキャベツをPRしています。	玉村町		名前： たまたん 玉村町のマスコットキャラクターです。町の花「バラ」の頭をしている妖精で、豊かな自然を表現した緑のオーバーオールには、町の木「モクセイ」の花が付いています。玉村町のPRのため、各地のイベントで活躍中です。
草津町		名前： ゆもみちゃん 草津温泉の観光大使を務めるゆもみちゃんは、明るくとっても元気な女の子。ダンスが得意で即興で踊ることもOK！イラストを描くことも得意です。	板倉町		名前： いたくらん 板倉町イメージキャラクターとして、平成26年2月1日に誕生しました。好きな食べ物は、きゅうりです。
高山村		名前： ひかるくん・つぼみちゃん・いぶきちゃん 2017年、流星群が見られる夏、高山村に舞い降りました。村の花「リンドウ」と、村の木「ナラ」のどんぐりがチャームポイント。3人で力を合わせて、高山村のPRをがんばっています。	明和町		名前： メイちゃん 明和町オリジナルキャラクターです。名産の梨や利根川の水、緑の大地や自然豊かな様子をイメージしており、町の花「菊」を手に元気に未来へ躍動する様が描かれています。
東吾妻町		名前： 水仙ちゃん 群馬県東吾妻町のマスコット「水仙ちゃん」です！明るく元気な水仙の妖精で、大きな耳は色々な情報を収集し、魔法の杖でみんなを明るく元気になります♪応援よろしくね！！	千代田町		名前： みどりちゃん 千代田町のマスコットキャラクターです。千代田町の豊かな水と緑が生んだ妖精で、千代田町の魅力を伝えるため、いろいろなイベントや場所に登場して、皆さんに明るい笑顔を届けています。
川場村		名前： かわたん 川場村のマスコットキャラクターであるかわたんは、お米の妖精です。耳やしろい体はおいしい川場村産こしひかり、雪ほたかで、帽子は北にそびえる武尊山の形になっています。			

(注)1、不許複製・禁無断転載

2、各キャラクターのデザインやロゴ等の使用については、各市町村へお問合せください。

6.4 原動機付自転車等の新課税標識(ご当地プレート)導入状況一覧表

平成30年4月1日現在

市町村	導入日	標識のデザイン
前橋市	26. 1. 15	赤城山や利根川（水）をイメージした風景に市の花である「ばら」を配置したデザイン 
伊勢崎市	25. 12. 2	「市章」及び伊勢崎市華蔵寺公園遊園地に設置される大観覧車「ひまわり」を配したデザイン 
太田市	24. 12. 3	新田義貞をイメージした市文化財課のキャラクター「よしさだくん」と新田氏の旗印「大中黒」をデザイン 
沼田市	27. 2. 2	御殿桜を配置した沼田城址公園をイメージしたデザイン 
富岡市	24. 10. 4	市章、市のイメージキャラクター「お富ちゃん」と、世界遺産となった富岡製糸場のレンガを配置したデザイン 
みどり市	24. 6. 1	市章、市の鳥「キジ」、市の木「サクラ」、市の花「カタクリ」と「キク」を配したデザイン 
甘楽町	26. 2. 1	甘楽町キャラクター「かんらちゃん」を配したデザイン 
東吾妻町	29. 1. 6	東吾妻町のシンボル「岩櫃山」を背景に、町のマスコット「水仙ちゃん」を配したデザイン 

市町村	導入日	標識のデザイン	
玉村町	26. 8. 1	町のマスコット「たまたん」と町の花「バラ」を配したデザイン	
大泉町	26. 6. 2	「ぐんまちゃん」がサンバの衣装に着飾ったデザイン	
邑楽町	27. 4. 1	町のイメージキャラクター「翼くんと未来ちゃん」を配したデザイン	

- (注) 1、ナンバープレート交付対象の車両：原付（50cc以下、90以下、125以下、ミニカー）
及び小型特殊自動車（ただし、甘楽町は原付（50cc以下、90以下、125以下）のみ）
2、その他詳細は、各市町へお問い合わせください。
3、不許複製・禁無断転載

平成30年10月

群馬県総務部市町村課

前橋市大手町一丁目1番1号

電話 027-226-2212 (編集担当 川端 由佳里)