









事業計画概要図



凡 例

	事業地区
用地取得部分	
	コミュニティ住宅（建設型）
	緑地
整備等部分	
	コミュニティ住宅（建設型）
	緑地
	共同施設整備 コミュニティ住宅（借上型）
	集会所
	備蓄倉庫

0 50 100 200m



地区名	伊勢崎駅周辺第一地区
事業名	住宅市街地総合整備事業
施行者名	伊勢崎市

地区計画図



- | | |
|------------------|---------------|
| 事業地区 | 土地区画整理事業区域 |
| コミュニティ住宅 (建設型) | 公園 |
| コミュニティ住宅 (借上型) | 都市計画道路 |
| 緑地 | 区画道路 |
| 集会所 | 土地区画整理事業により整備 |
| 備蓄倉庫 | 市街地市営住宅 |
| 住宅市街地総合整備事業により整備 | 民間再開発予定地 |

0 50 100 200m



地区名	伊勢崎駅周辺第一地区
事業名	住宅市街地総合整備事業
施行者名	伊勢崎市