

前橋都市計画道路の変更(群馬県決定・案)

都市計画道路中3・5・46号赤城山線ほか1路線を次のように変更する。

種別	名称		位置			区域	構造				備考
	番号	路線名	起点	終点	主な経過地	延長	構造形式	車の線数	幅員	地表式の区間における鉄道等との交差の構造	
幹線街路	3・4・46	赤城山線	前橋市城東町三丁目	前橋市上細井町字上町	前橋市若宮町三丁目	約3,930m	地表式	2車線	17.0m	幹線街路上武道路と立体交差1箇所 幹線街路と平面交差8箇所	
	3・4・31	三俣下小出線	前橋市三俣町三丁目	前橋市上小出町三丁目	前橋市北代田町字北	約2,820m	地表式	2車線	16.0m	幹線街路と平面交差6箇所	

「変更区域および構造は計画図表示のとおり」

理由

前橋都市計画道路3・4・46号赤城山線は、前橋市市街地中心から都市計画道路3・2・73号上武道路(国道17号)とを結ぶ幹線街路で、郊外から市街地への安全で円滑なアクセスを担うべき道路として位置付けられている。

今回、北代田橋北から主要地方道前橋西久保線間の事業化に向けて、交通需要及び周辺地域の状況を勘案し、渋滞緩和と安全な交通を確保するため、右折車線の設置とともに横断構成及び名称を変更するものである。

また、3・4・31号三俣下小出線は、赤城山線との交差点部の形状を変更する。

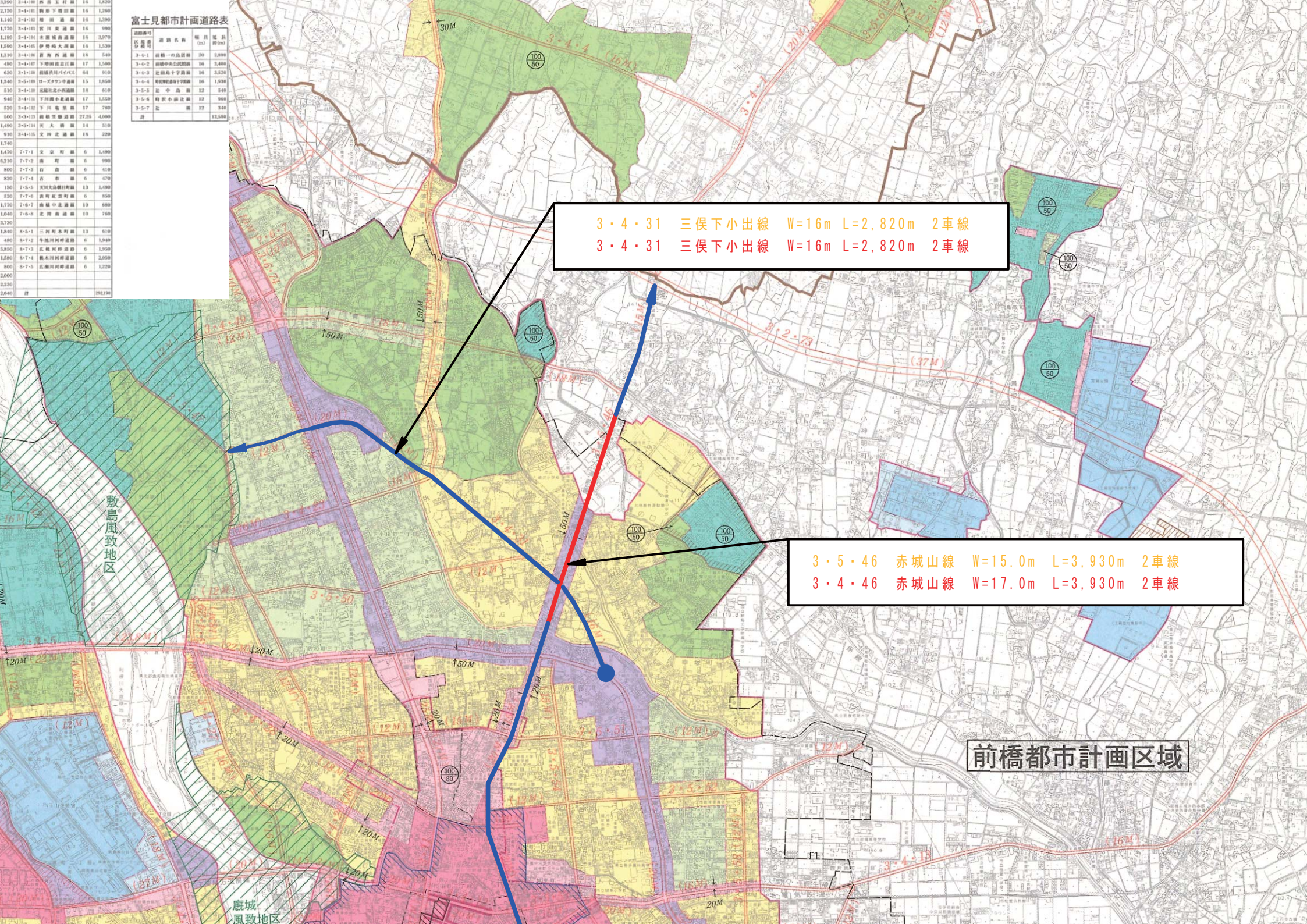
都市計画道路新旧対照表

(変更前)

種別	名称		位置			区域 延長	構造				備考
	番号	路線名	起点	終点	主な経過地		構造形式	車線の数	幅員	地表式の区間における鉄道等との交差の構造	
幹線街路	3・5・46	赤城山線	前橋市城東町三丁目	前橋市上細井町字上町	前橋市若宮町三丁目	約3,930m	地表式	2車線	15.0m	幹線街路上武道路と立体交差1箇所 幹線街路と平面交差8箇所	
幹線街路	3・4・31	三俣下小出線	前橋市三俣町三丁目	前橋市上小出町三丁目	前橋市北代田町字北	約2,820m	地表式	2車線	16.0m	幹線街路と平面交差6箇所	

(変更後)

種別	名称		位置			区域 延長	構造				備考
	番号	路線名	起点	終点	主な経過地		構造形式	車線の数	幅員	地表式の区間における鉄道等との交差の構造	
幹線街路	3・4・46	赤城山線	前橋市城東町三丁目	前橋市上細井町字上町	前橋市若宮町三丁目	約3,930m	地表式	2車線	17.0m	幹線街路上武道路と立体交差1箇所 幹線街路と平面交差8箇所	
幹線街路	3・4・31	三俣下小出線	前橋市三俣町三丁目	前橋市上小出町三丁目	前橋市北代田町字北	約2,820m	地表式	2車線	16.0m	幹線街路と平面交差6箇所	



富士見都市計画道路表

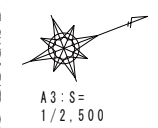
道路番号	道路名称	幅員(m)	延長(m)
3-4-11	駒形下道線	16	1,200
3-4-12	津川下道線	16	1,200
3-4-13	津川中道線	16	900
3-4-14	本郷東道線	16	3,070
3-4-15	伊勢崎大道線	16	1,320
3-4-16	青島大道線	18	540
3-4-17	下宿町道線	17	1,500
3-4-18	鹿嶋民団内道線	64	910
3-4-19	ロケット中道線	15	1,800
3-4-20	元郷北小出線	18	610
3-4-21	下川中道線	17	1,500
3-4-22	下川東道線	17	780
3-5-11	網走道線	22.25	4,000
3-5-12	天犬道線	14	510
3-5-13	文相北道線	18	220
7-7-1	文京町線	6	1,490
7-7-2	南町線	6	990
7-7-3	石倉線	6	410
7-7-4	吉市線	6	470
7-5-5	天間大沼線	13	1,490
7-7-6	渡野町道線	6	950
7-6-7	南郷中道線	10	680
7-6-8	北郷南道線	10	760
8-5-1	三軒町道線	12	610
8-7-2	幸池町道線	6	1,340
8-7-3	北風町道線	6	1,950
8-7-4	橋本町道線	6	2,950
8-7-5	広瀬町道線	6	1,220
計			252,190

3・4・31 三俣下小出線 W=16m L=2,820m 2車線
 3・4・31 三俣下小出線 W=16m L=2,820m 2車線

3・5・46 赤城山線 W=15.0m L=3,930m 2車線
 3・4・46 赤城山線 W=17.0m L=3,930m 2車線

前橋都市計画区域

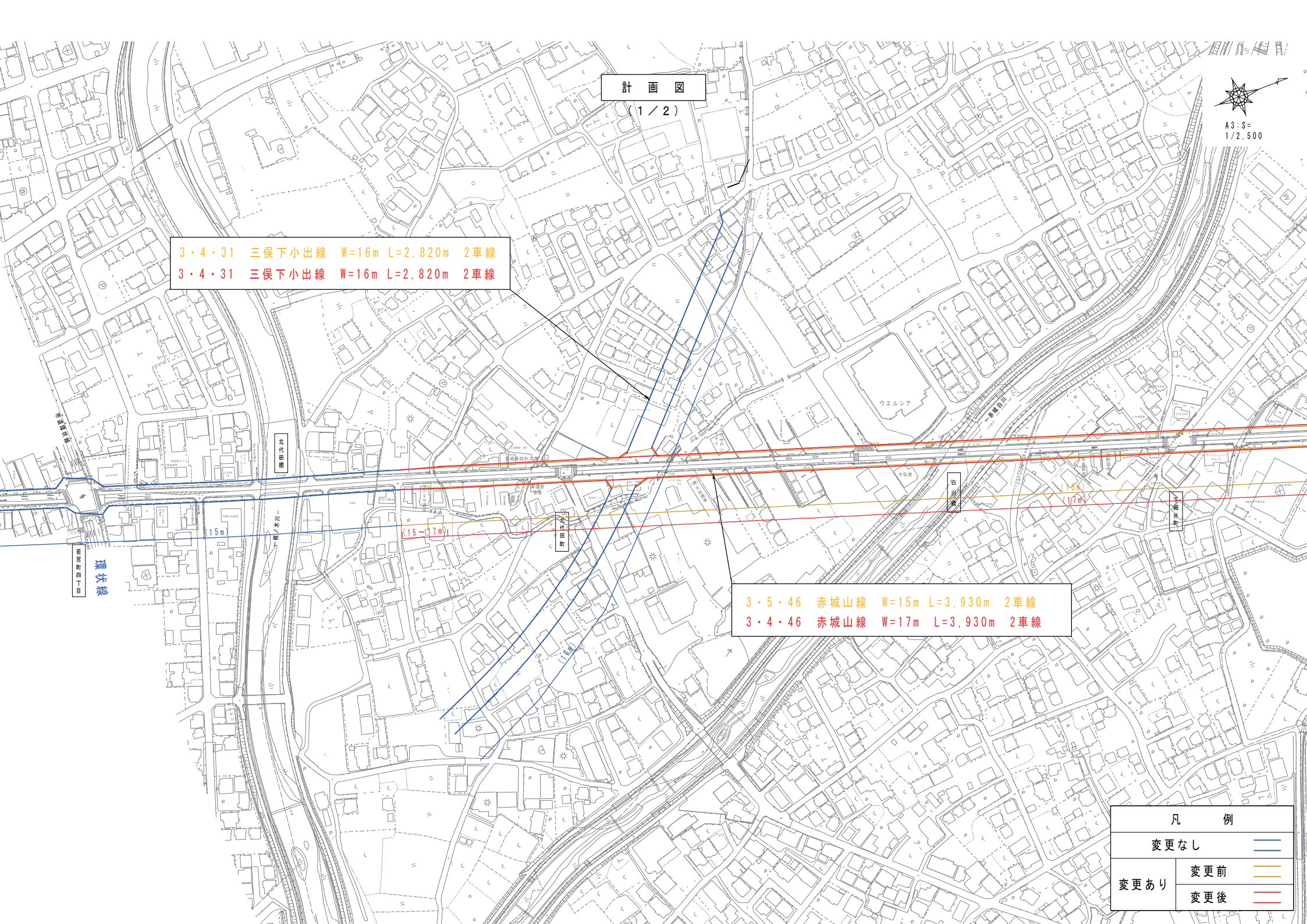
計 画 図
(1 / 2)



3・4・31 三俣下小出線 W=16m L=2,820m 2車線
 3・4・31 三俣下小出線 W=16m L=2,820m 2車線

3・5・46 赤城山線 W=15m L=3,930m 2車線
 3・4・46 赤城山線 W=17m L=3,930m 2車線

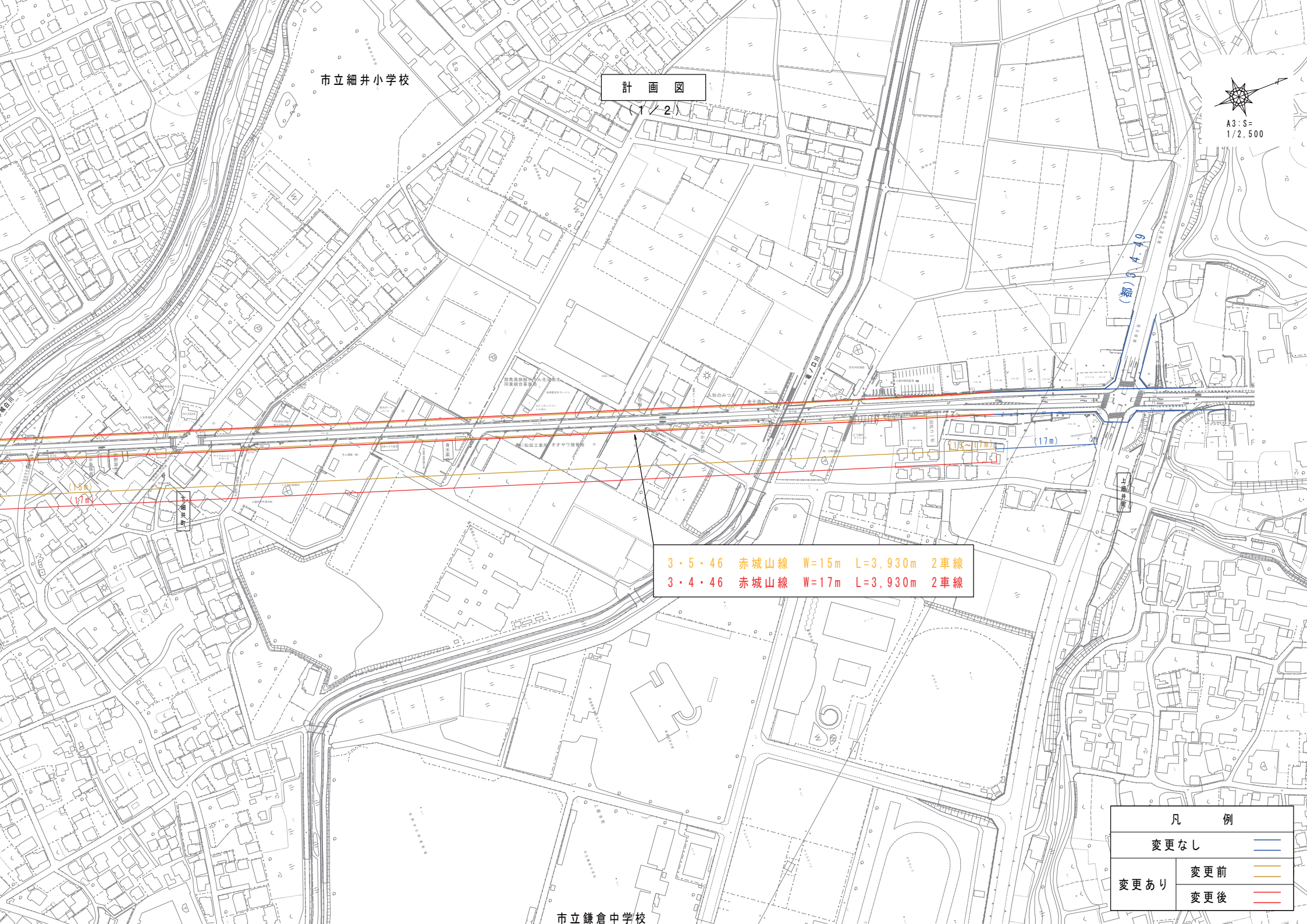
凡 例	
変更なし	
変更あり	変更前
	変更後



市立細井小学校

計 画 図

(1/2)



3・5・46 赤城山線 W=15m L=3,930m 2車線
3・4・46 赤城山線 W=17m L=3,930m 2車線

凡 例	
変更なし	
変更あり	変更前
	変更後

市立鎌倉中学校