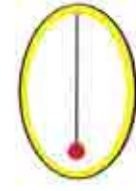


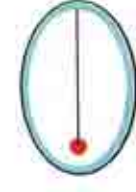
凡例



雪崩危険箇所 (I)



雪崩危険箇所 (II)

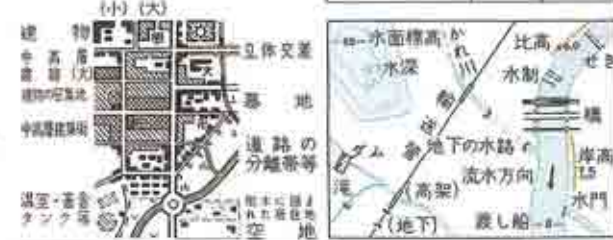


雪崩危険箇所 (III)



地域防災計画に位置づけられる避難場所・避難経路等

▲52.4 三角点	●12.2 標石のあるもの	▲12.4 標石のないもの	●標高
▲21.0 水準点	●12.4 標石のあるもの	●標石のないもの	●標高



1. 投影はユニバーサル横メルカトル図法、座標帯は第54帯、中央子午線は東経141°
2. 右上の数字は地域メッシュコード
3. 図郭に付した短線は黒が経緯度差1分ごとの目盛、青(経緯度目盛と重複する場合は黒)が基準地域メッシュの目盛
4. 高さの基準は東京湾の平均海面、等高線の間隔は10メートル
5. 磁針方位は西偏約7°10'
6. 図式は昭和61年1:25,000地形図図式

行政区画		索引図	
A	D	群馬県	全井
B	C	群馬県	維沢
群馬県		群馬県	伊香保
群馬県		群馬県	前橋

- 群馬県
- A. 吾妻郡 東村
 - B. 群馬郡 1. 榛名町 2. 箕郷町 3. 群馬町
 - C. 北群馬郡 4. 伊香保町 5. 吉岡町 6. 榛東村
 - D. 渋川市

昭和4年測量
 昭和54年第2回改測
 平成5年修正測量

1. 使用した空中写真は平成3年11月撮影
2. 測量調査は平成5年5月実施
3. 箕郷町と榛東村の境界は一部未定

1:25,000 伊香保 2

著作権所有兼発行者 国土地理院 許可なく複製を禁ず
 平成8年11月1日発行(3色刷) 3刷

