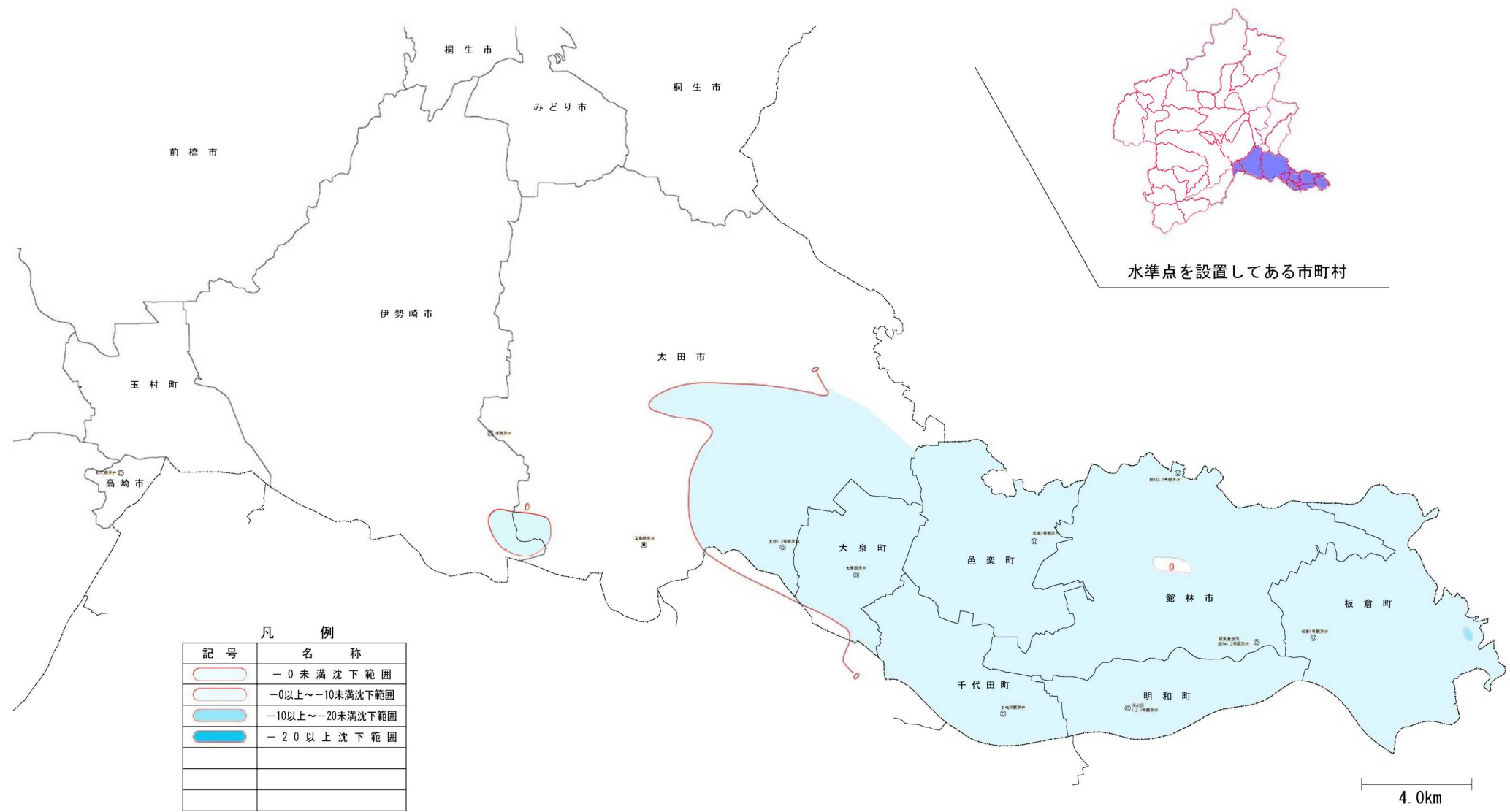


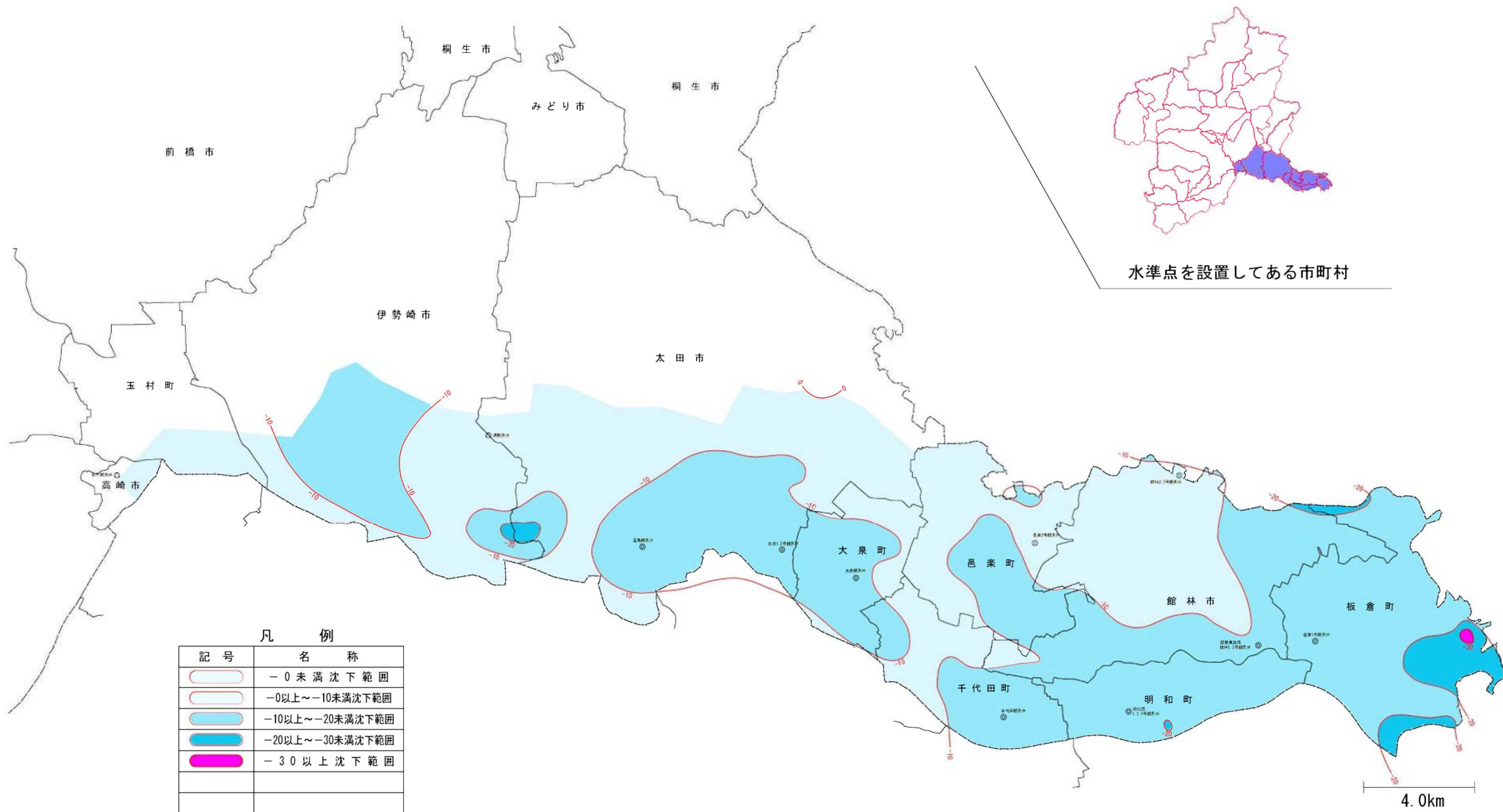
# 地盤変動量図(単年度沈下量)

自 平成28年1月1日  
至 平成29年1月1日 単位 (mm)



# 地盤変動量図(5年累積沈下量)

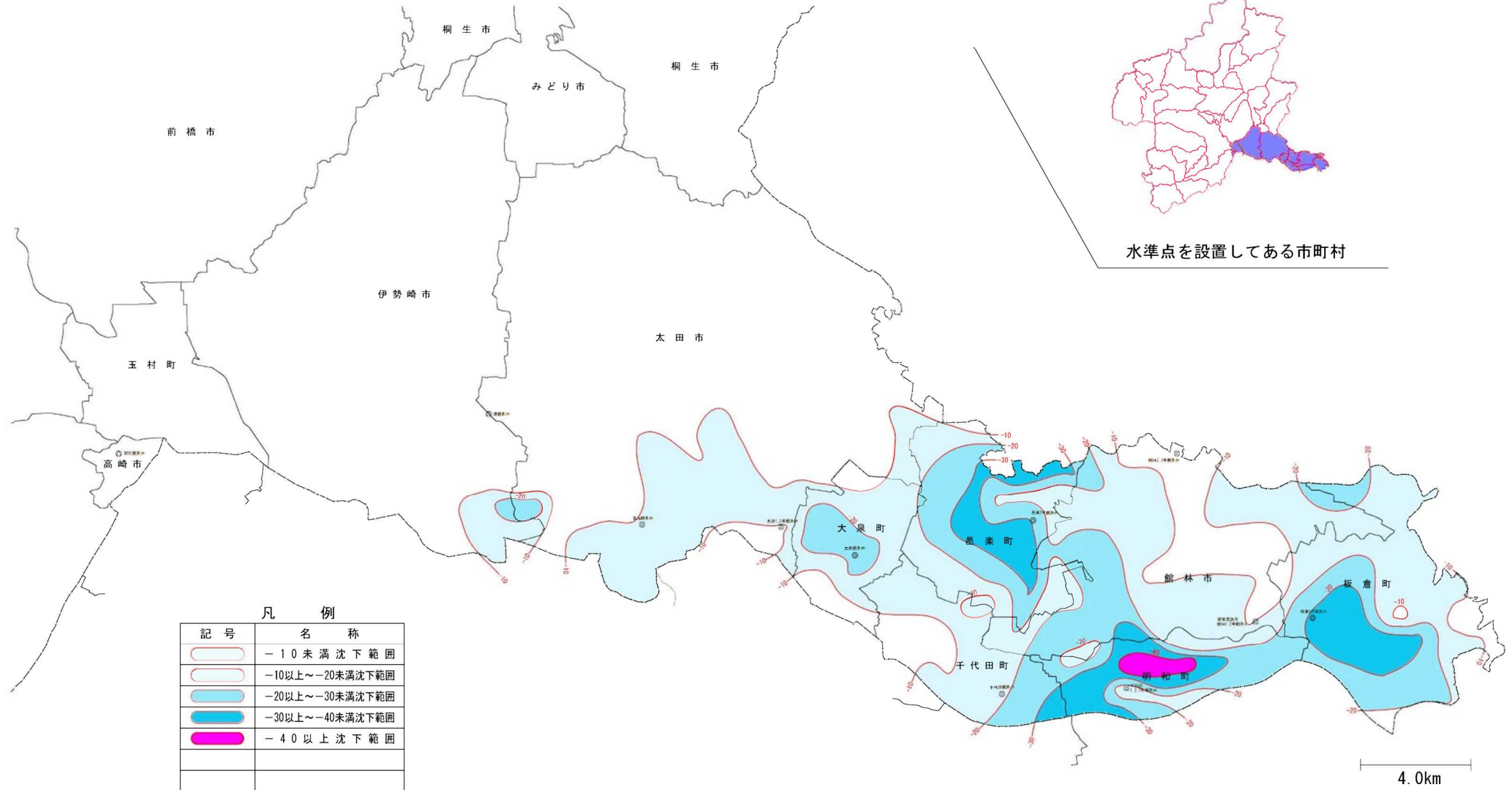
自 平成24年1月1日  
至 平成29年1月1日 単位(mm)



# 地盤変動量図(観測開始からの累積沈下量)

昭和51年1月1日  
 ~平成29年1月1日  
 累計

単位 (cm)



凡 例

記号	名称
	-10未満沈下範囲
	-10以上~-20未満沈下範囲
	-20以上~-30未満沈下範囲
	-30以上~-40未満沈下範囲
	-40以上沈下範囲

4.0km