

様式第二十三(第五十八条第五項関係)

形質変更時要届出区域台帳

群馬県

整理番号	整-2021-4号	指定年月日・指定番号	令和4年2月25日・形-44号	所在地	安中市後閑字下塚原842番、842番2の一部	
調製・訂正年月日	令和4年2月25日調製					
形質変更時要届出区域の概況	工場跡地				面積	597.00m <sup>2</sup>
法第14条第3項の規定に基づき指定された形質変更時要届出区域にあつては、その旨						
最大形質変更深さより1メートルを超える深さの位置について試料採取等の対象としなかった土壌汚染状況調査の結果により指定された形質変更時要届出区域にあつては、その旨、当該試料採取等の対象としなかった深さの位置及び特定有害物質の種類						
土壌汚染のおそれの把握等、試料採取等を行う区画の選定等又は試料採取等を省略した土壌汚染状況調査の結果により指定された形質変更時要届出区域にあつては、その旨及び当該省略の理由					試料採取等の省略 試料採取を実施しない方針だったため	
汚染の除去等の措置が講じられた形質変更時要届出区域にあつては、その旨及び当該汚染の除去等の措置						
第58条第5項第10号から第13号までに該当する区域にあつては、その旨						
形質変更時要届出区域内の土壌の汚染状態	報告受理年月日	指定に係る特定有害物質の種類		適合しない基準項目		指定調査機関の名称
	令和3年7月15日	ふっ素及びその化合物		含有量基準・溶出量基準・第二溶出量基準		株式会社環境技研
				含有量基準・溶出量基準・第二溶出量基準		
				含有量基準・溶出量基準・第二溶出量基準		
土地の形質の変更の実施状況	届出(着手)時期	完了時期	土地の形質の変更の種類		実施者	土壌搬出
						有・無
						有・無
						有・無

備考1 この用紙の大きさは、日本産業規格A4とすること。

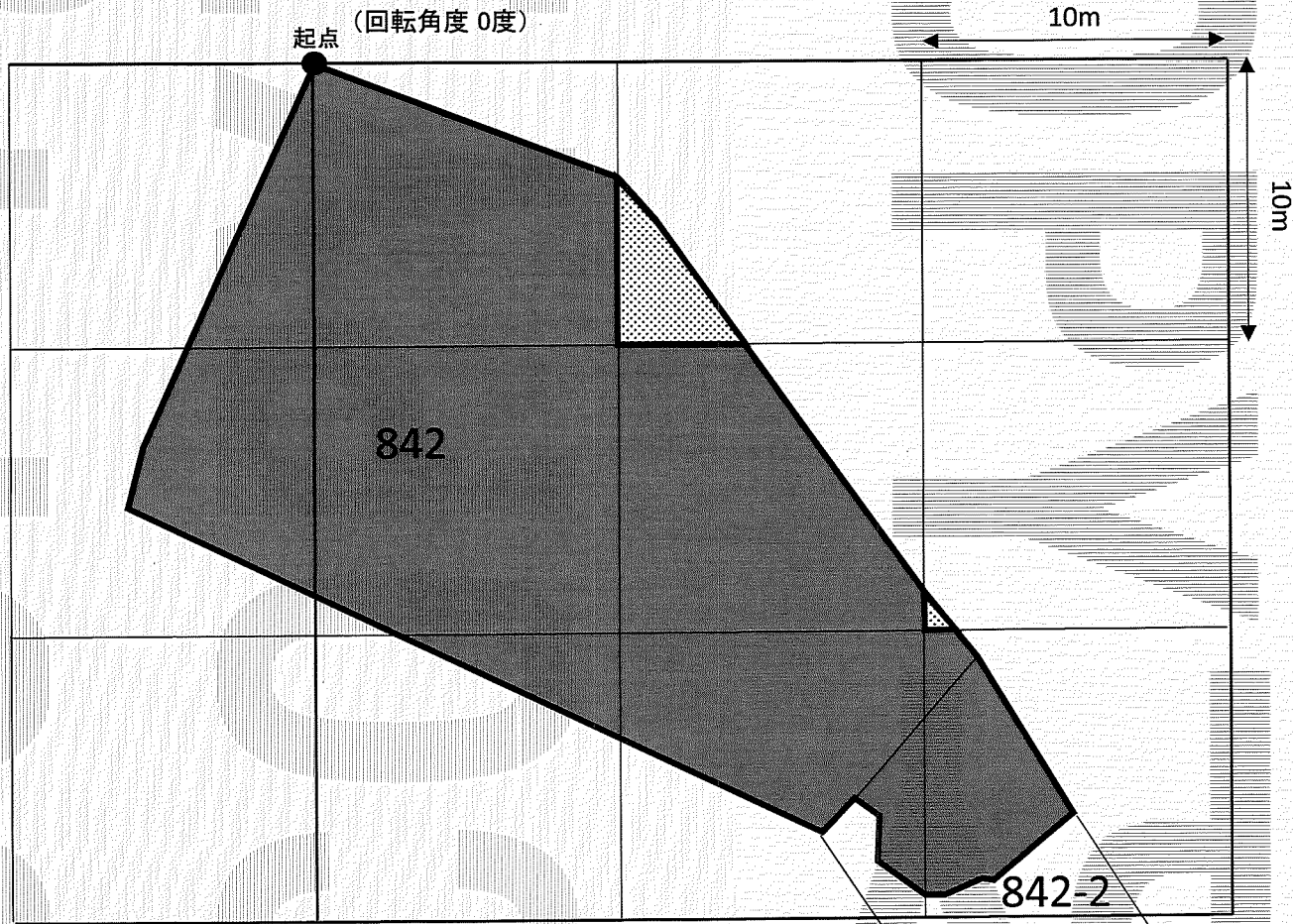
2 「形質変更時要届出区域内の土壌の汚染状態」については、土壌その他の試料の採取を行った日、当該試料の測定の結果等を記載した書類を添付すること。

# 図1-1 調査結果

(令和4年2月25日調製)

所在地 安中市中後閑字下塚原842番、842番2の一部  
調査方法 地歴調査  
調査対象物質 ふっ素及びその化合物  
調査範囲面積 597.00㎡  
調査場所 地表  
調査結果 土壌汚染あり(第二溶出量基準超過、含有量基準超過)

- 調査範囲
- 汚染のおそれが多い
- 汚染のおそれが少ない

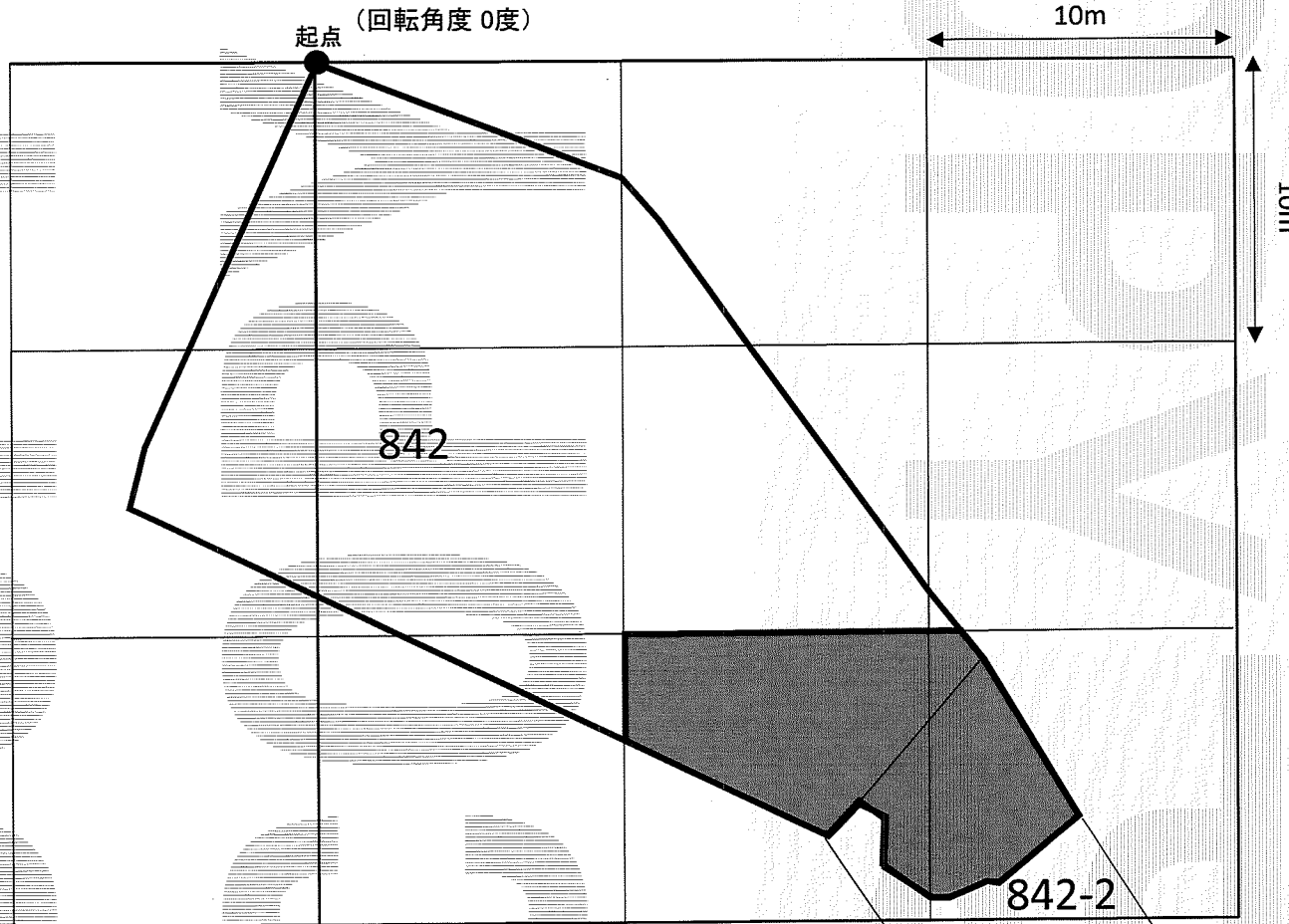


# 図1-2 調査結果

(令和4年2月25日調製)

所在地 安中市中後閑字下塚原842番、842番2の一部  
調査方法 地歴調査  
調査対象物質 ふっ素及びその化合物  
調査範囲面積 597.00㎡  
調査場所 地下  
調査結果 土壌汚染あり(第二溶出量基準超過、含有量基準超過)

調査範囲  
汚染のおそれが多い





## 図2 指定区域

(令和4年2月25日調製)

所在地 安中市後閑字下塚原842番、842番2の一部  
調査方法 地歴調査  
調査対象物質 ふっ素及びその化合物  
指定区域面積 597.00㎡

 形質変更時要届出区域  
(第二溶出量基準超過、含有量基準超過)

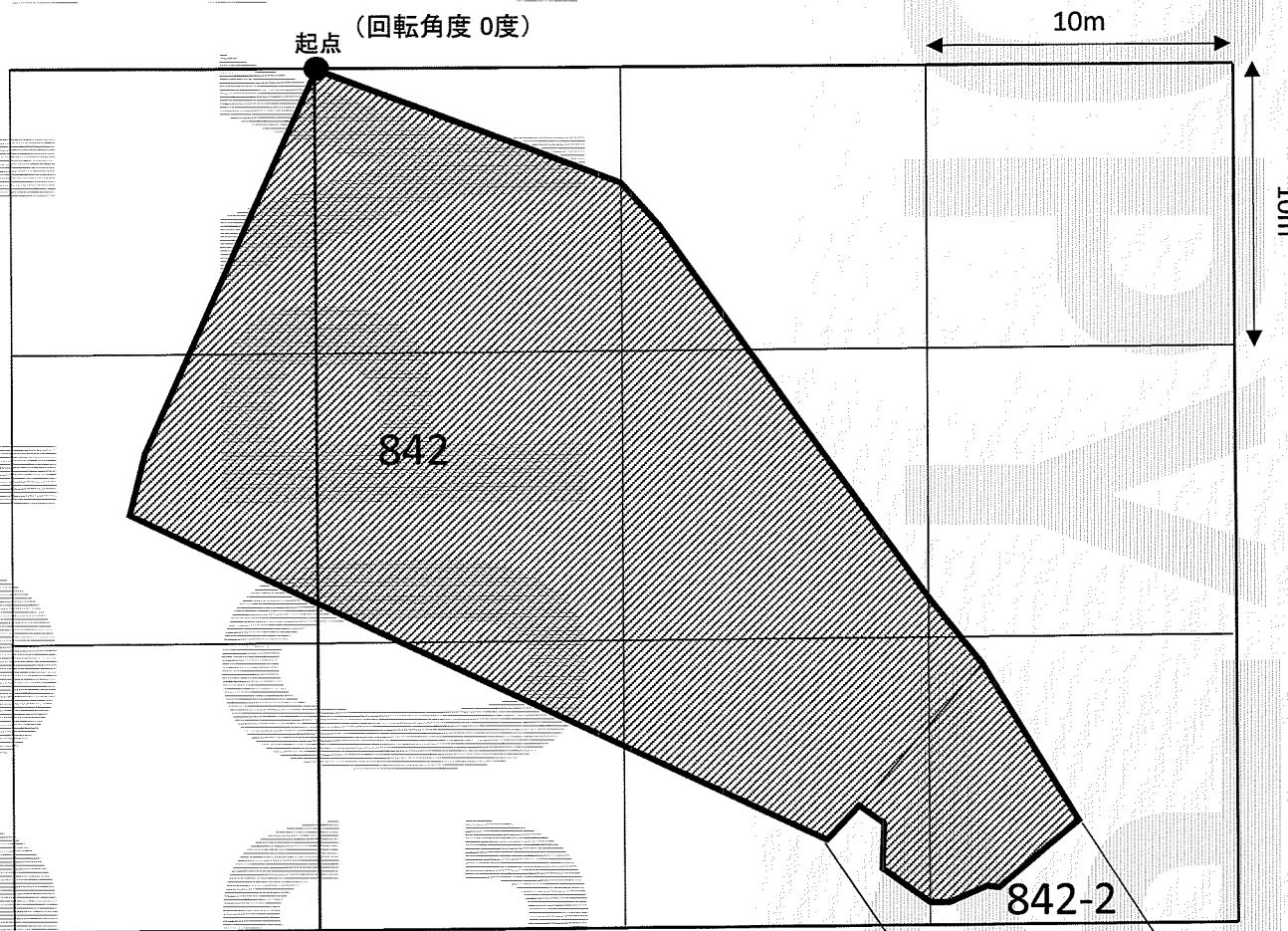


図3 指定区域周辺の地図

(令和4年2月25日調製)

