

様式第十四（第五十八条第五項関係）

形質変更時要届出区域台帳

群馬県

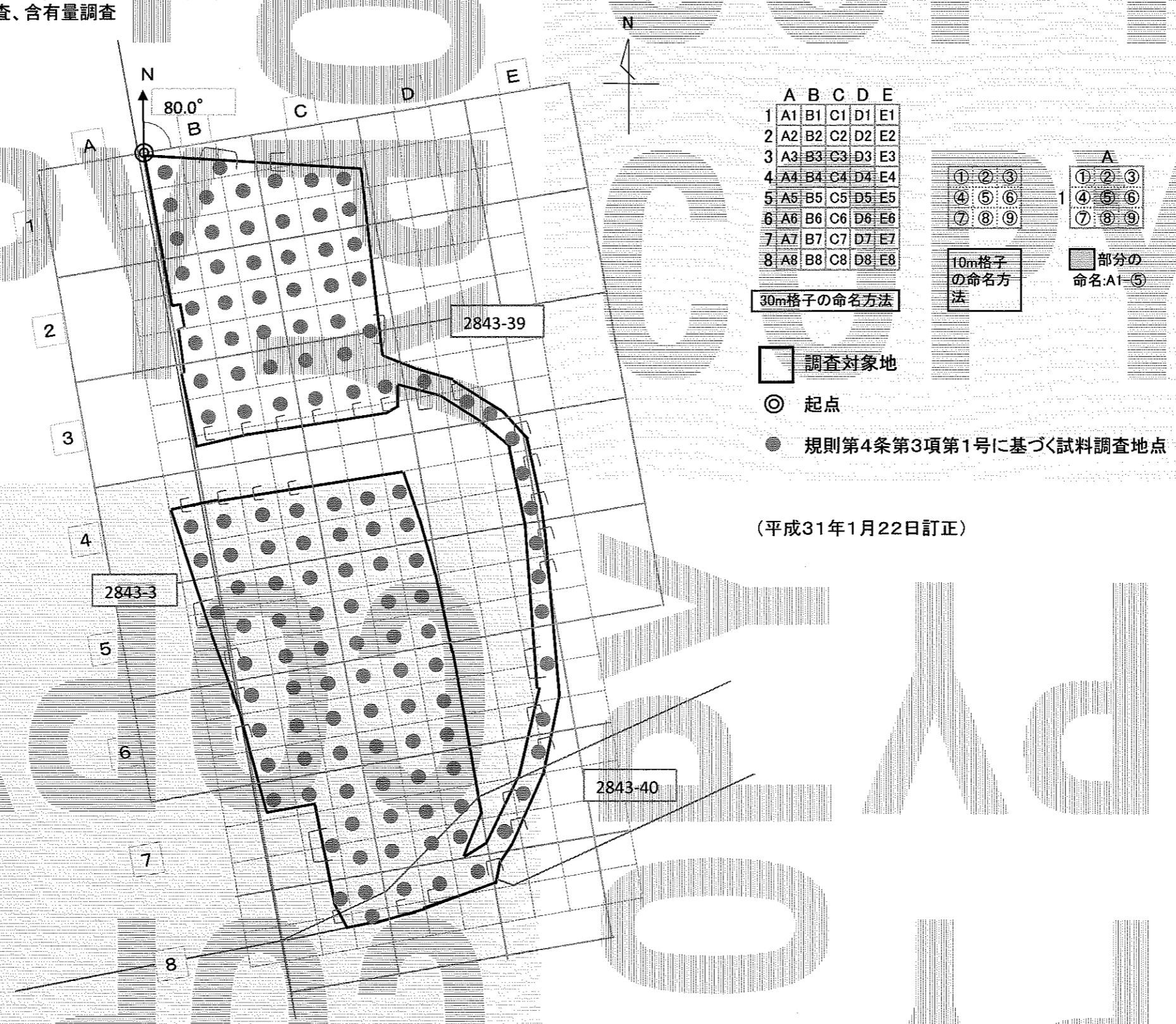
整理番号	整-2016-4	指定年月日・指定番号	平成29年3月17日・形-18号	所在地	渋川市金井2843番3の一部、2843番39の一部、2843番40の一部		
調製・訂正年月日	平成29年3月17日（調製）／平成31年1月22日（訂正）						
形質変更時要届出区域の概況	駐車場	面積	12,068.00㎡				
法第14条第3項の規定に基づき指定された形質変更時要届出区域にあつては、その旨	—						
土壌汚染のおそれの把握等、試料採取等を行う区画の選定等又は試料採取等を省略した土壌汚染状況調査の結果により指定された形質変更時要届出区域にあつては、その旨及び当該省略の理由	—						
汚染の除去等の措置が講じられた形質変更時要届出区域にあつては、その旨及び当該汚染の除去等の措置	舗装						
第58条第5項第9号から第11号までに該当する区域にあつては、その旨	—						
形質変更時要届出区域内の土壌の汚染状態	報告受理年月日	指定に係る特定有害物質の種類	適合しない基準項目			指定調査機関の名称	
	平成28年10月5日	六価クロム化合物	含有量基準・ <u>溶出量基準</u> ・第二溶出量基準			株式会社環境科学コーポレーション	
	平成28年10月5日	ふっ素及びその化合物	<u>含有量基準</u> ・ <u>溶出量基準</u> ・第二溶出量基準			株式会社環境科学コーポレーション	
	含有量基準・溶出量基準・第二溶出量基準						
土地の形質の変更の実施状況	届出(着手)時期	完了時期	土地の形質の変更の種類	実施者	土壌搬出	汚染土壌の処理方法	
	平成30年6月12日届出 平成30年7月2日着手	平成31年1月8日	舗装	渋川市	有・ <input checked="" type="checkbox"/> 無	—	
					有・無		
					有・無		

備考 1 この用紙の大きさは、日本工業規格A4とすること。

備考 2 「形質変更時要届出区域内の土壌の汚染状態」については、土壌その他の試料の採取を行った日、当該試料の測定の結果等を記載した書類を添付すること。

図1 土壤汚染状況調査における試料採取地点等

洪川市金井2843番3、2843番39、2843番40
 調査物質：ふっ素及びその化合物、六価クロム化合物
 溶出量調査、含有量調査



(平成31年1月22日訂正)

図2-1 土壤汚染状況調査における調査結果

渋川市金井2843番3、2843番39、2843番40
 調査物質：ふっ素及びその化合物
 溶出量調査
 試料採取日：平成28年8月22～25日

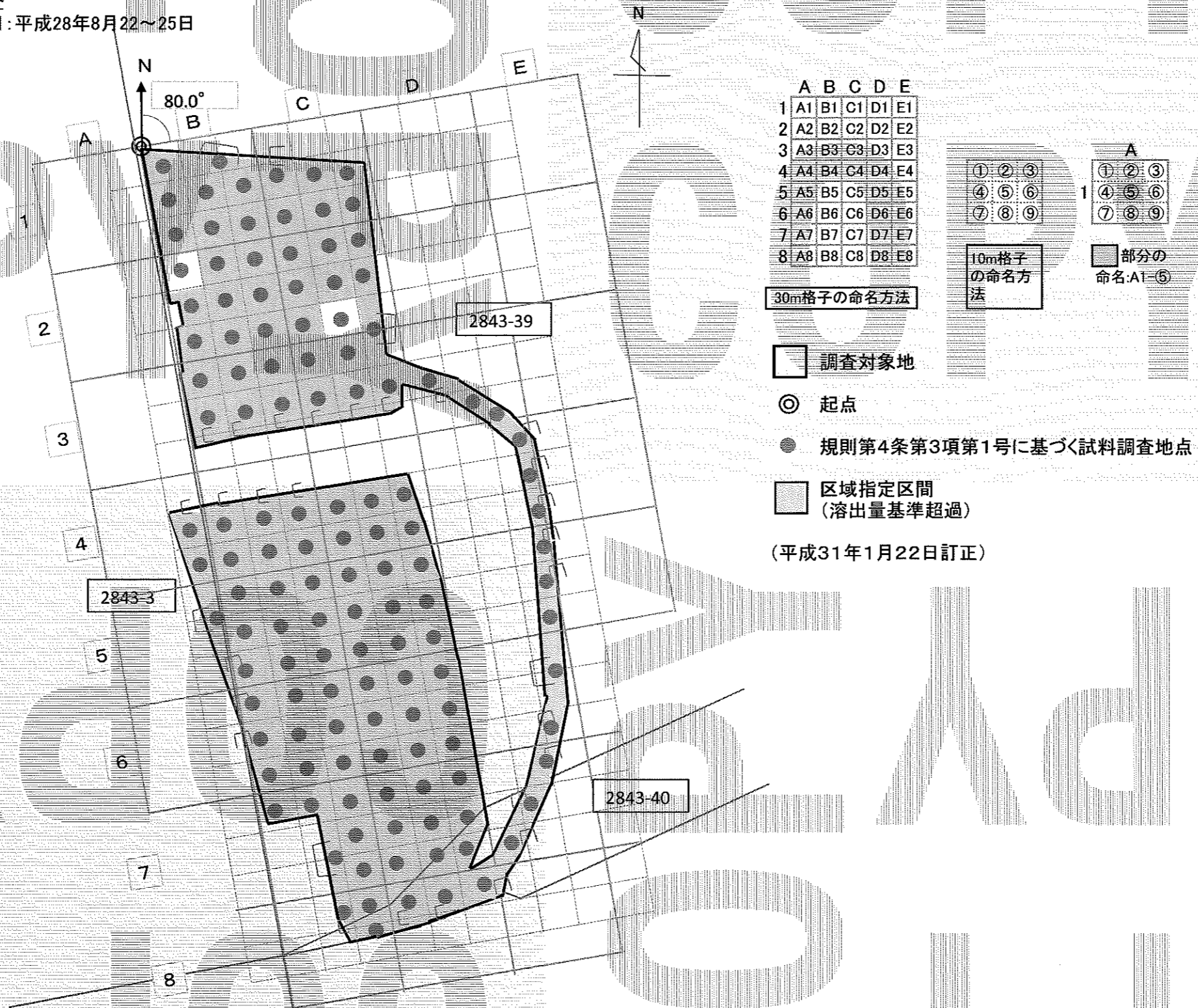


図2-2 土壤汚染状況調査における調査結果

渋川市金井2843番3、2843番39、2843番40
 調査物質：ふっ素及びその化合物
 含有量調査
 試料採取日：平成28年8月22～25日

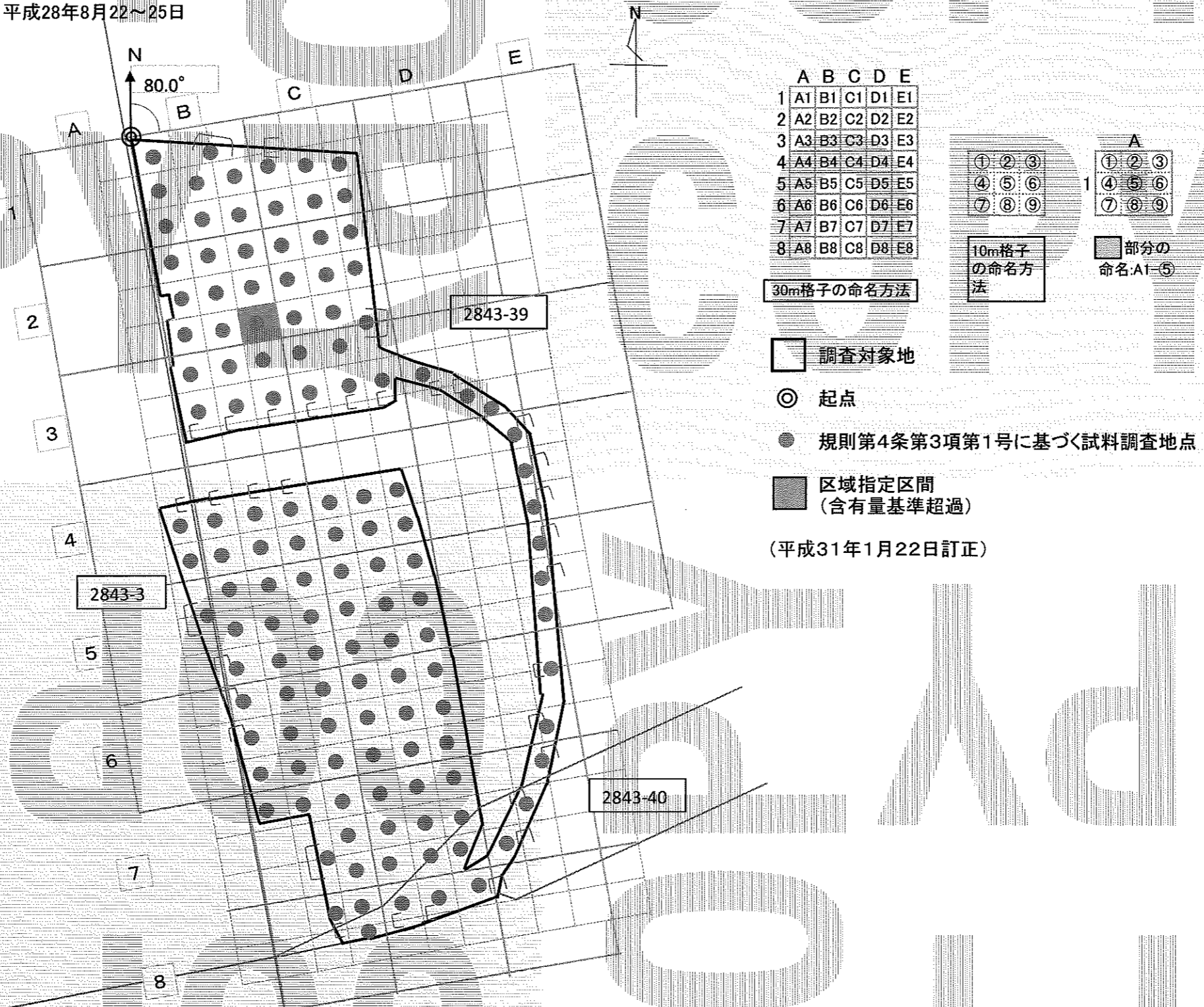
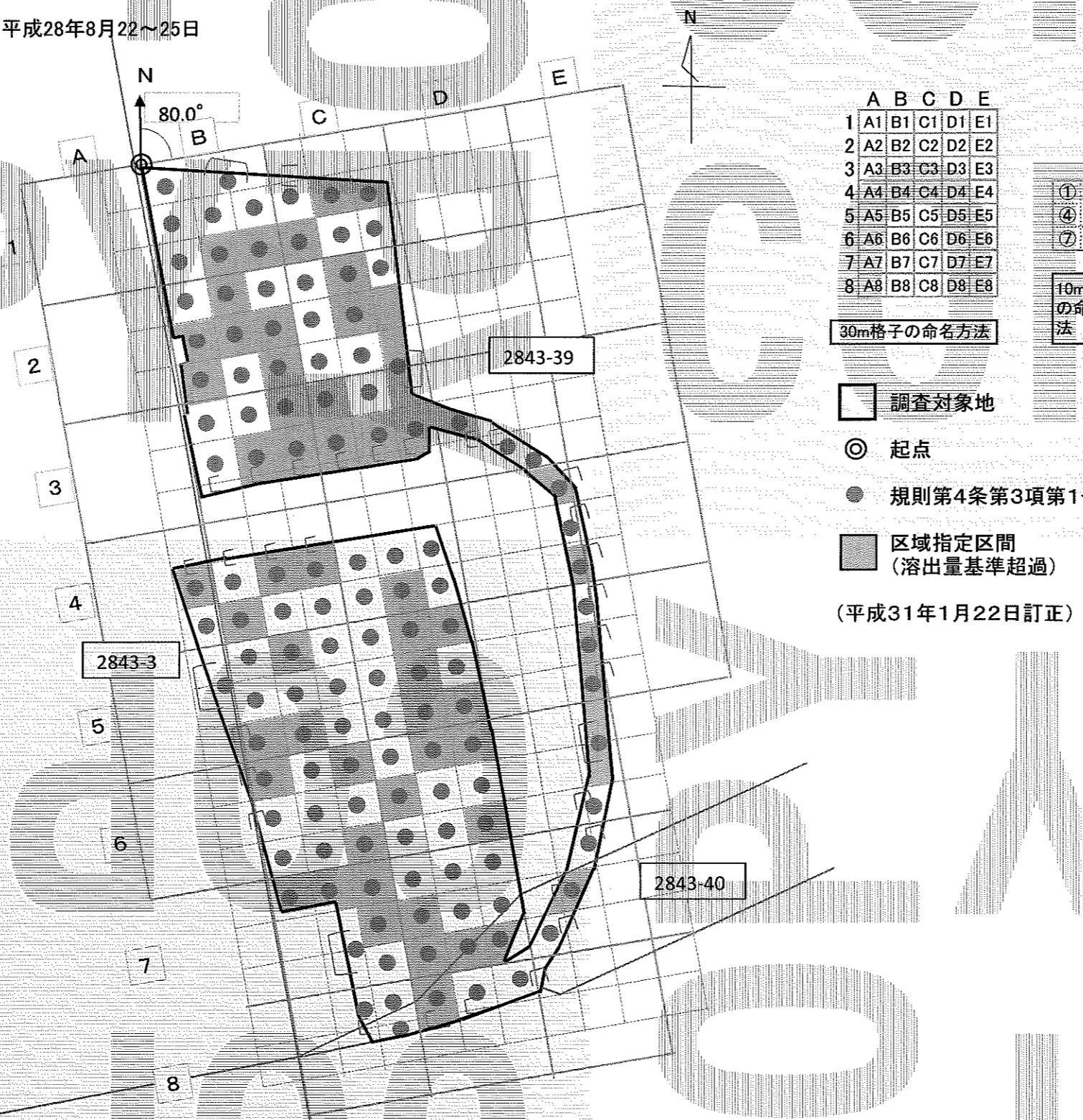
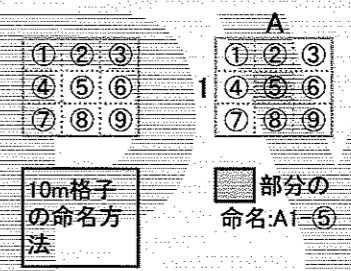


図2-3 土壤汚染状況調査における調査結果

洪川市金井2843番3、2843番39、2843番40
 調査物質：六価クロム化合物
 溶出量調査
 試料採取日：平成28年8月22～25日



	A	B	C	D	E
1	A1	B1	C1	D1	E1
2	A2	B2	C2	D2	E2
3	A3	B3	C3	D3	E3
4	A4	B4	C4	D4	E4
5	A5	B5	C5	D5	E5
6	A6	B6	C6	D6	E6
7	A7	B7	C7	D7	E7
8	A8	B8	C8	D8	E8

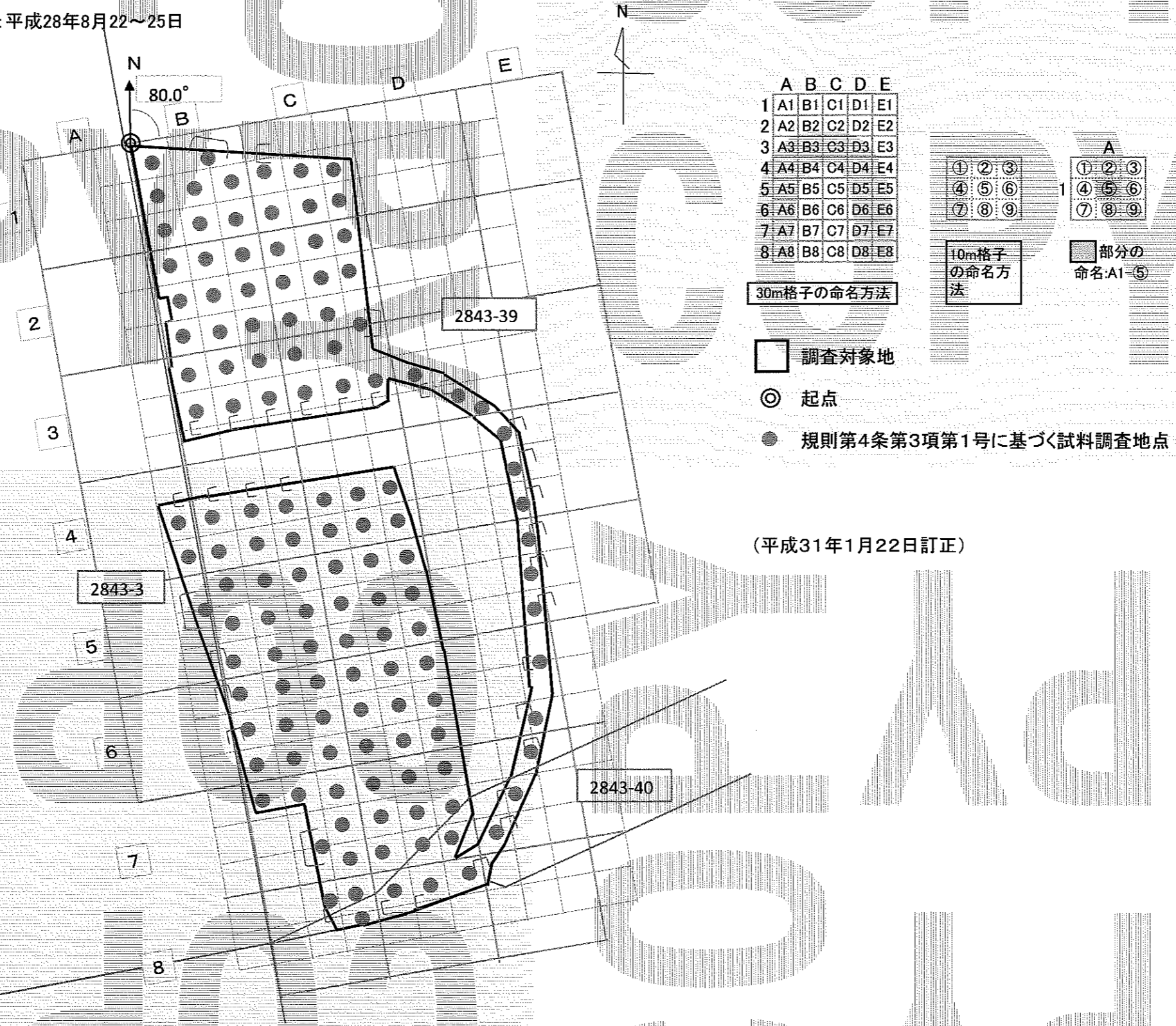


- 調査対象地
- ◎ 起点
- 規則第4条第3項第1号に基づく試料調査地点
- 区域指定区間
(溶出量基準超過)

(平成31年1月22日訂正)

図2-4 土壤汚染状況調査における調査結果

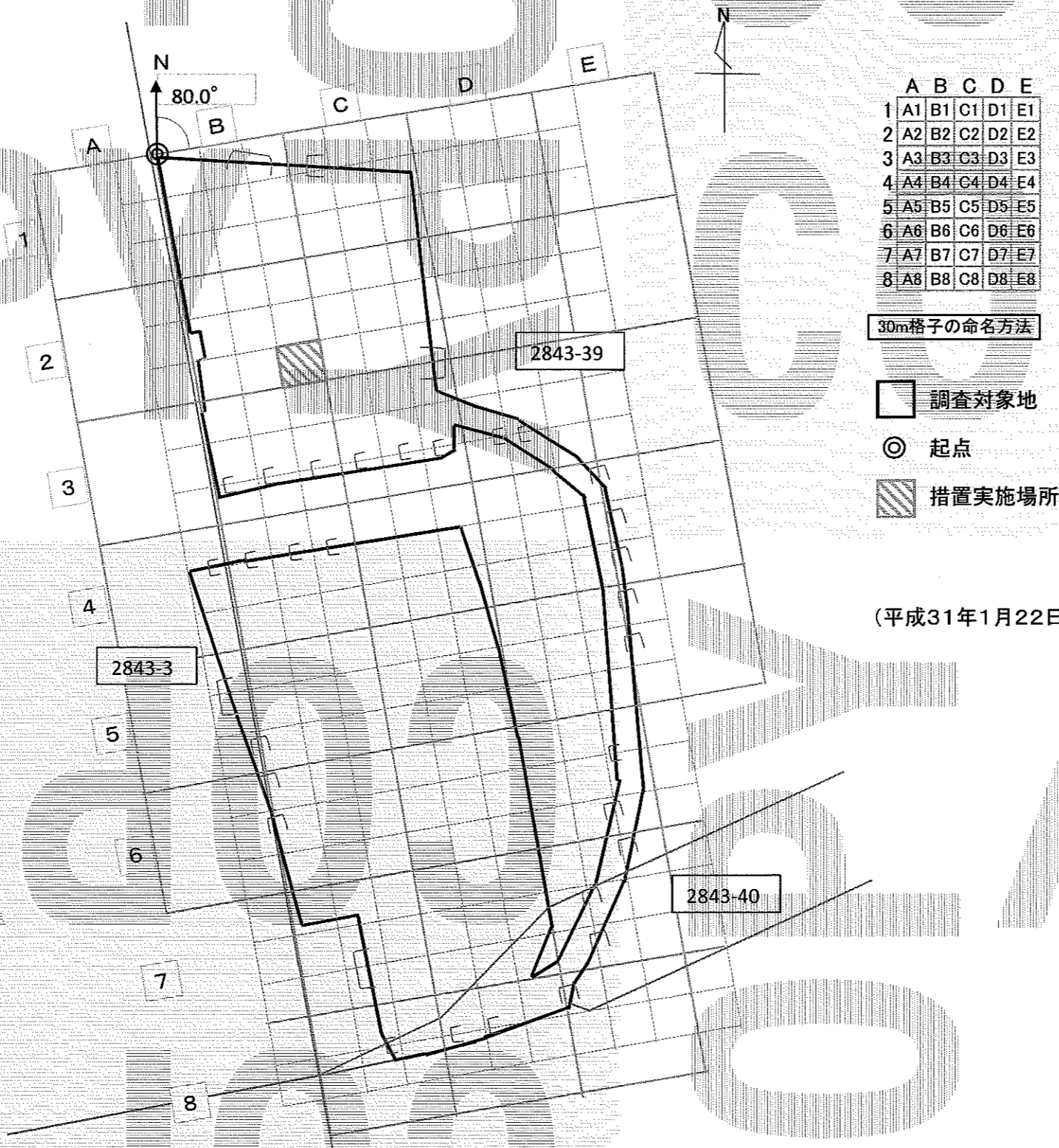
浜川市金井2843番3、2843番39、2843番40
 調査物質：六価クロム化合物
 含有量調査
 試料採取日：平成28年8月22～25日



(平成31年1月22日訂正)

図3 措置実施状況

渋川市金井2843番3、2843番39、2843番40
措置方法: 舗装



	A	B	C	D	E
1	A1	B1	C1	D1	E1
2	A2	B2	C2	D2	E2
3	A3	B3	C3	D3	E3
4	A4	B4	C4	D4	E4
5	A5	B5	C5	D5	E5
6	A6	B6	C6	D6	E6
7	A7	B7	C7	D7	E7
8	A8	B8	C8	D8	E8

30m格子の命名方法

- 調査対象地
- ⊙ 起点
- 措置実施場所

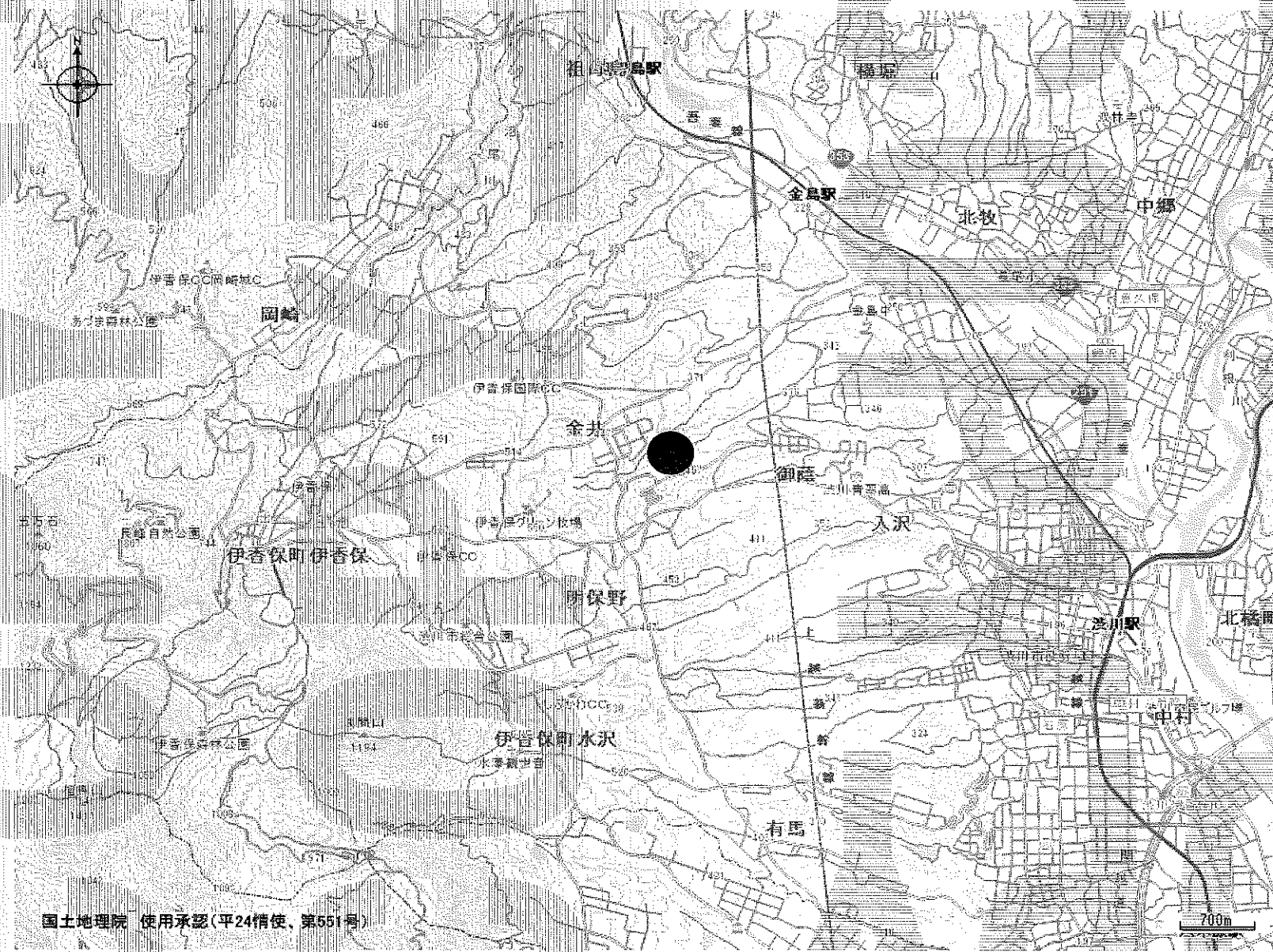
A		
①	②	③
④	⑤	⑥
⑦	⑧	⑨

10m格子の命名方法

部分の命名方法 A1-⑤

(平成31年1月22日訂正)

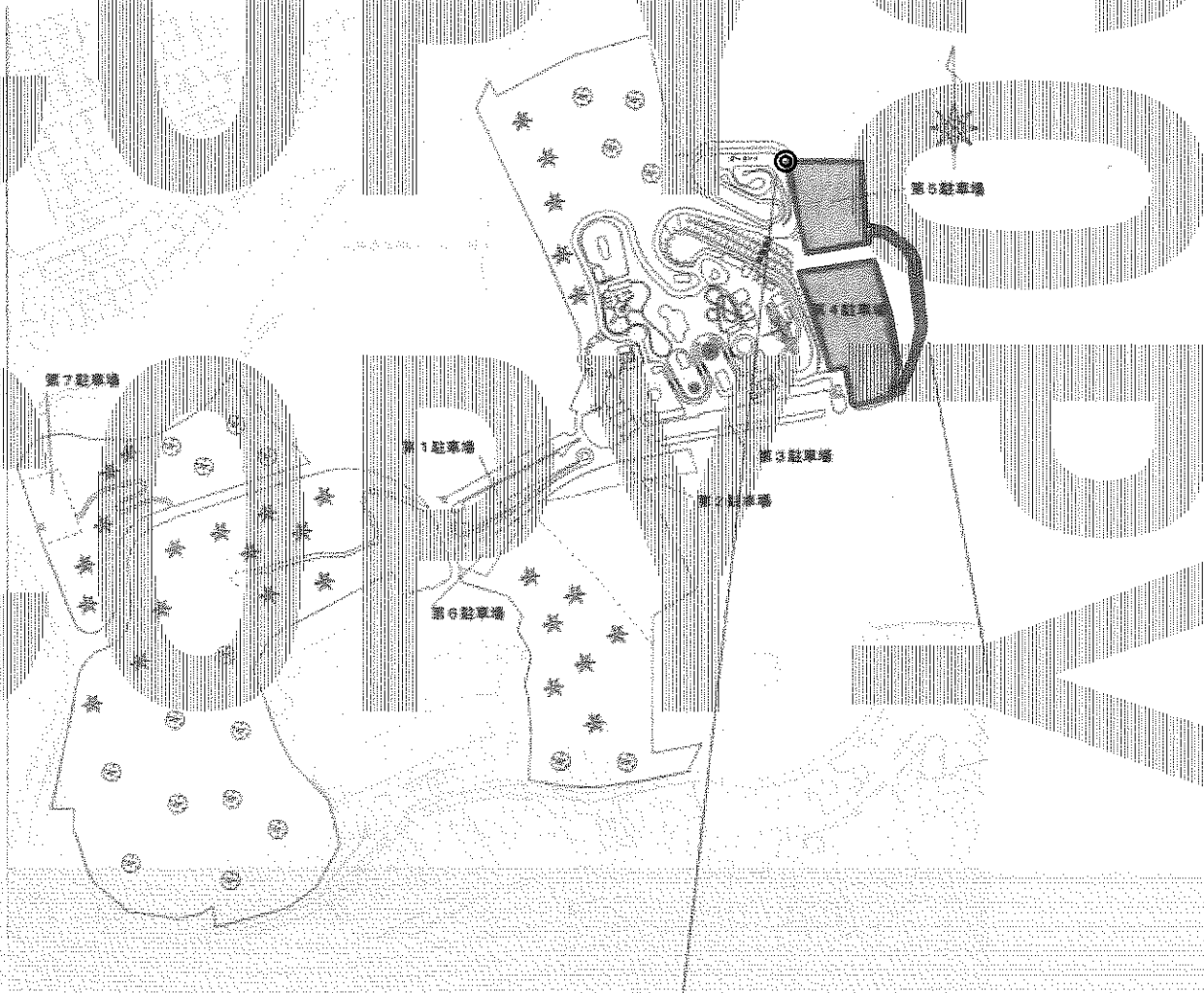
図4 指定区域の周辺の地図



国土地理院 使用承認(平24情使、第551号)

(平成31年1月22日訂正)

図5 位置図



◎ 起点

(平成31年1月22日訂正)

□ 調査対象地