

指定区域台帳

群馬県

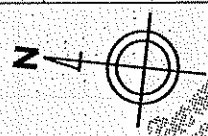
整理番号	整-2008-1	指定期月日・指定番号	平成21年9月8日・指-5号	所在地	佐波郡玉村町大字八幡原字天神塚1835番地の一部		
調整訂正年月日							
平成21年9月8日調整							
指定区域の概況	報告受理年月日	調査対象物質の種類	面積	207.3㎡	汚染の除去等の措置の要否	要・否	
指定区域内の土壌の汚染状態	平成20年11月17日	ふっ素及びその化合物	調査対象物質の種類		適合しない基準項目	指定調査機関の名称	
					含有量基準・溶出量基準	㈱環境技研	
					含有量基準・溶出量基準		
					含有量基準・溶出量基準		
		届出(着手)時期	完了時期	汚染除去等の措置又は土地形質変更の内容	実施者	汚染土壌の処理方法	
					土壌搬出	有・無	
汚染の除去等の措置及び土地の形質の変更の実施状況					有・無		
					有・無		
					有・無		
					有・無		

備考 「指定区域内の土壌の汚染状態」については、土壌その他の試料の採取を行った日、当該試料の測定の結果等を記載した書類を添付すること。

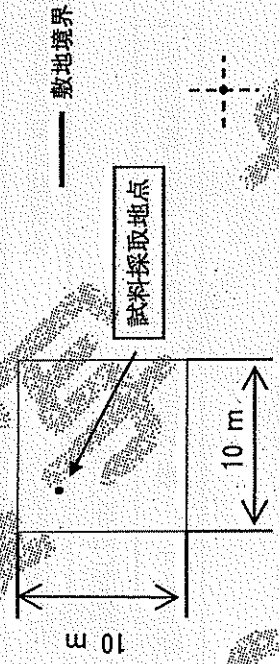
# 土壤汚染状況調査における試料採取地点等 (図1-1)

所在地 : 佐波郡玉村町大字八幡原宇天神塚1835番地  
 調査物質 : ふっ素及びその化合物  
 調査方法 : 溶出量調査、含有量調査

測定結果  
 ふっ素及びその化合物(溶出量) : 2.5mg/L  
 ふっ素及びその化合物(溶出量) : 1.2mg/L



凡例




土壤汚染対策法施行規則第4条第3項第2号口に規定する試料採取の実施地点

(平成21年9月8日調整)

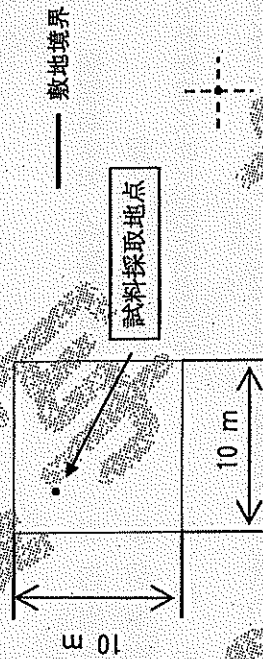


# 土壤汚染状況調査における試料採取地点等 (図1-2)

所在地 : 佐波郡玉村町大字八幡原字天神塚1835番地  
 調査物質 : ほう素及びその化合物  
 調査方法 : 溶出量調査、含有量調査



凡例



測定結果

区画区分	区画番号	溶出量 (mg/L)	含有量 (mg/kg)	区画区分	区画番号	溶出量 (mg/L)	含有量 (mg/kg)
全部対象区画	C-2	0.24	16	一部対象区画	C-1	0.21	21
	C-3	0.01未満	10未満				
	C-4	0.01未満	10未満				
	C-5	0.06	10未満				

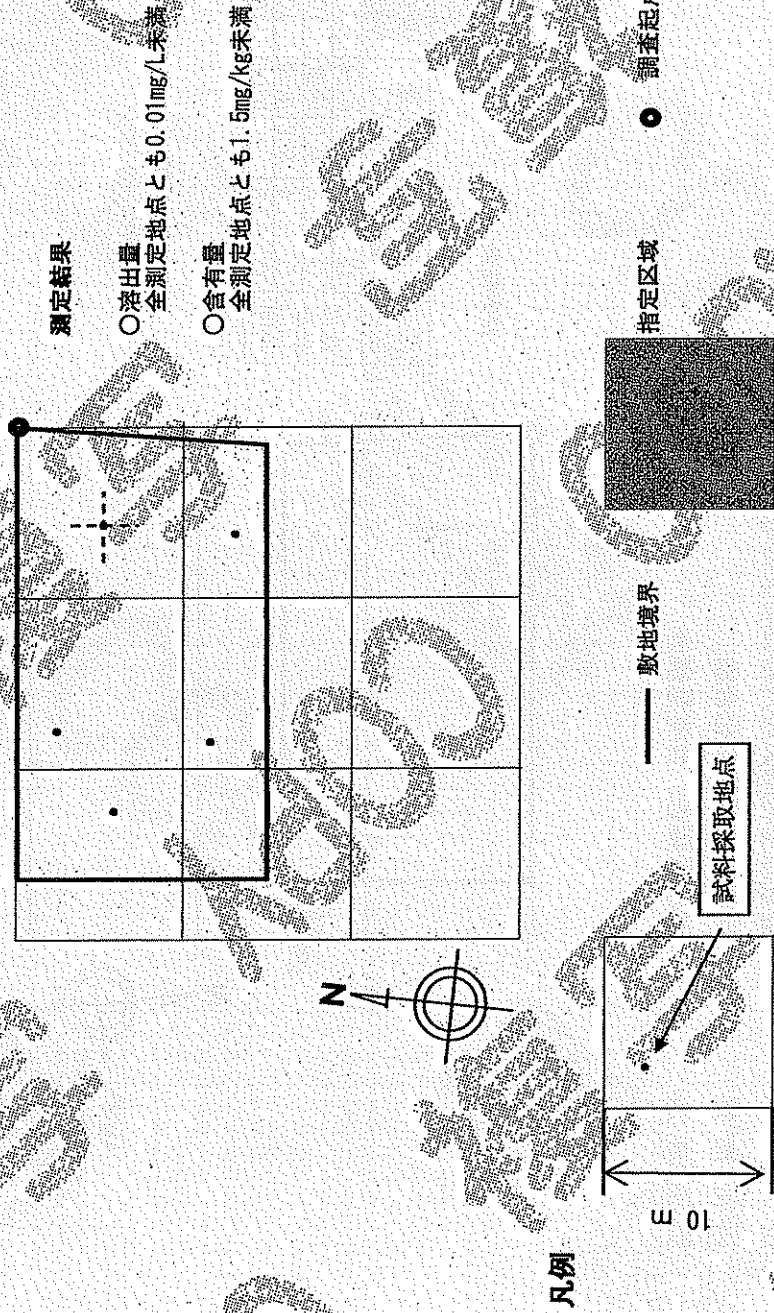
C-5	C-3	C-1
	C-4	C-2

土壤汚染対策施行規則第4条第3項第二号に規定する試料採取の実施地点

(平成21年9月8日調整)

# 土壤汚染状況調査における試料採取地点等 (図1-3)

所在地 : 佐波郡玉村町大字八幡原宇天神塚1835番地  
 調査物質 : 六価クロム化合物  
 調査方法 : 溶出量調査、含有量調査



C-5	C-3	C-1
	C-4	C-2

区画割り


土壤汚染対策法施行規則第4条第3項第二号ロに規定する試料採取の実施地点

(平成21年9月8日調整)

凡例

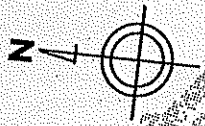
# 土壤汚染状況調査における試料採取地点等 (図1-4)

所在地 : 佐波郡玉村町大字八幡原字天神塚1835番地  
 調査物質 : ふっ素及びその化合物、ほう素及びその化合物、六価クロム化合物  
 調査方法 : 地下水調査

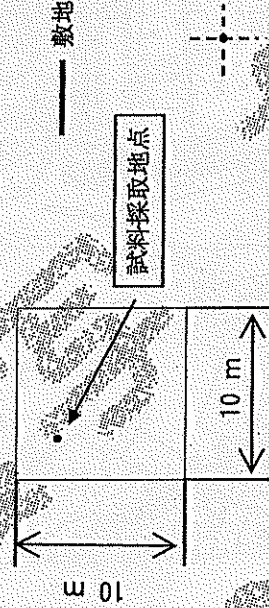


測定結果

調査区画 番号	調査物質	地下水 (mg/L)
C - 2	ふっ素及びその化合物	0.12
	ほう素及びその化合物	0.07
	六価クロム化合物	0.01未満



凡例



—— 敷地境界

● 試料採取地点

指定区域

● 調査起点

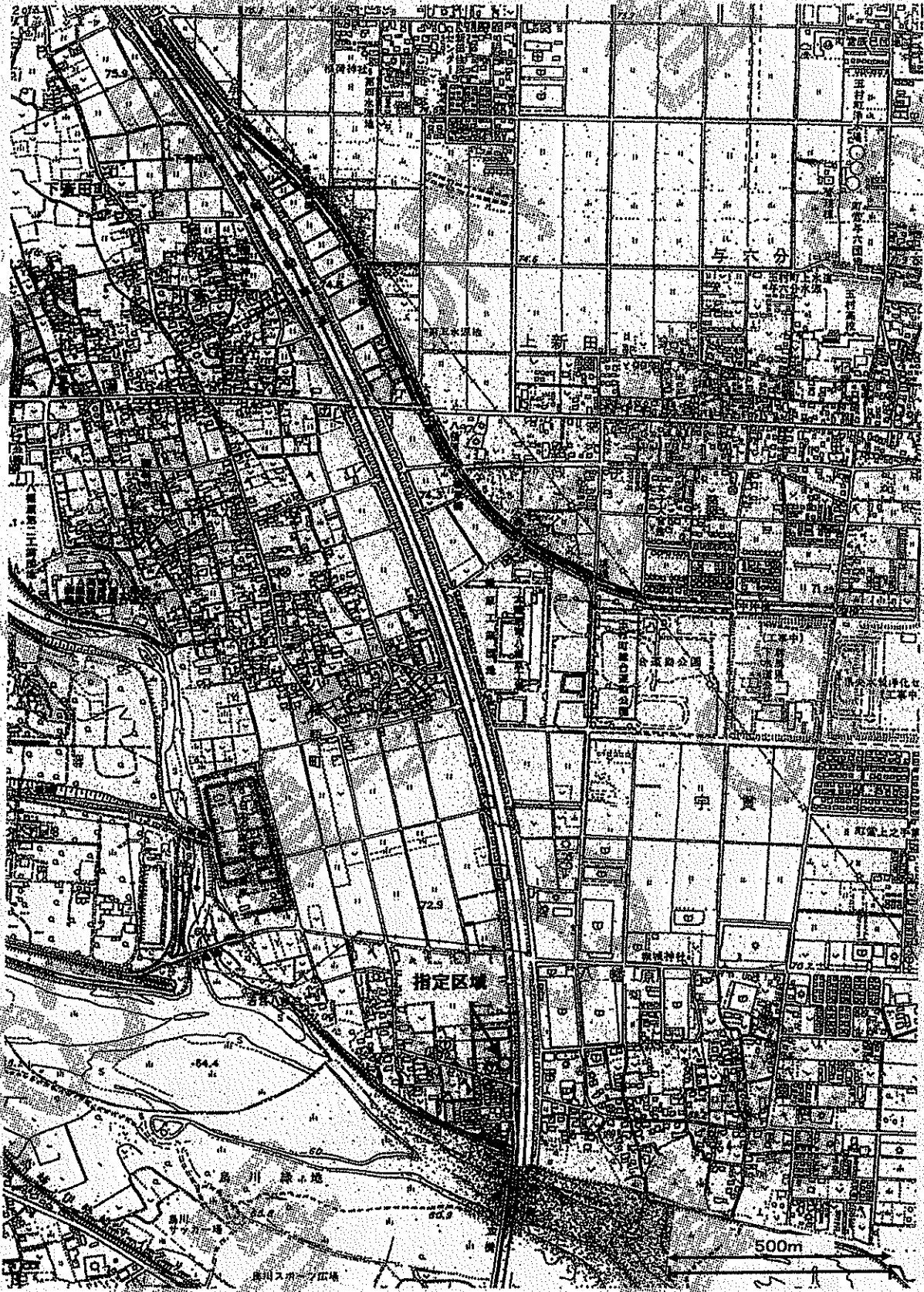
C-5	C-3	C-1
	C-4	C-2

土壤汚染対策法施行規則第4条第3項第二号ロに規定する試料採取の実施地点

(平成21年9月8日調整)



# 指定区域の周辺の地図（図2）



(平成21年9月8日調整)