群馬県交通まちづくり戦略（地域公共交通計画）【主要拠点等の設定】

資　料　1

● まちづくりと連携した拠点の設定

- 交通のマスタープランとなる群馬県地域公共交通計画では、限られた予算の中で効率的で持続可能な公共交通ネットワークを確立するため、人の動きや人口の集中量のデータ等に基づき、3種類に拠点を区分し、各拠点を設定します。
- 本計画における拠点は、今後、まちづくり・人口集積等の取り組みを進めていく上で、公共交通の確保が特に求められるエリアを設定します。

【表　拠点の区分】

区分	拠点の考え方
中枢拠点※	• 人の移動や人口の集中量が非常に多い主要拠点が近接して集まっている地区 • 県外との広域連携拠点として重要な役割を担っている都市計画区域マスタープランにおいて高ランクの拠点（中枢拠点）として位置付けられている地区
主要拠点	• 人の移動や人口の集中量が非常に多く、商業、業務、教育、文化、医療、行政、産業、観光等の広域的なまちの機能が複数集積している地区
地域拠点	• 商業、業務、観光等の特定のまちの機能が多い地区

※中枢拠点は県央広域圏のみ該当

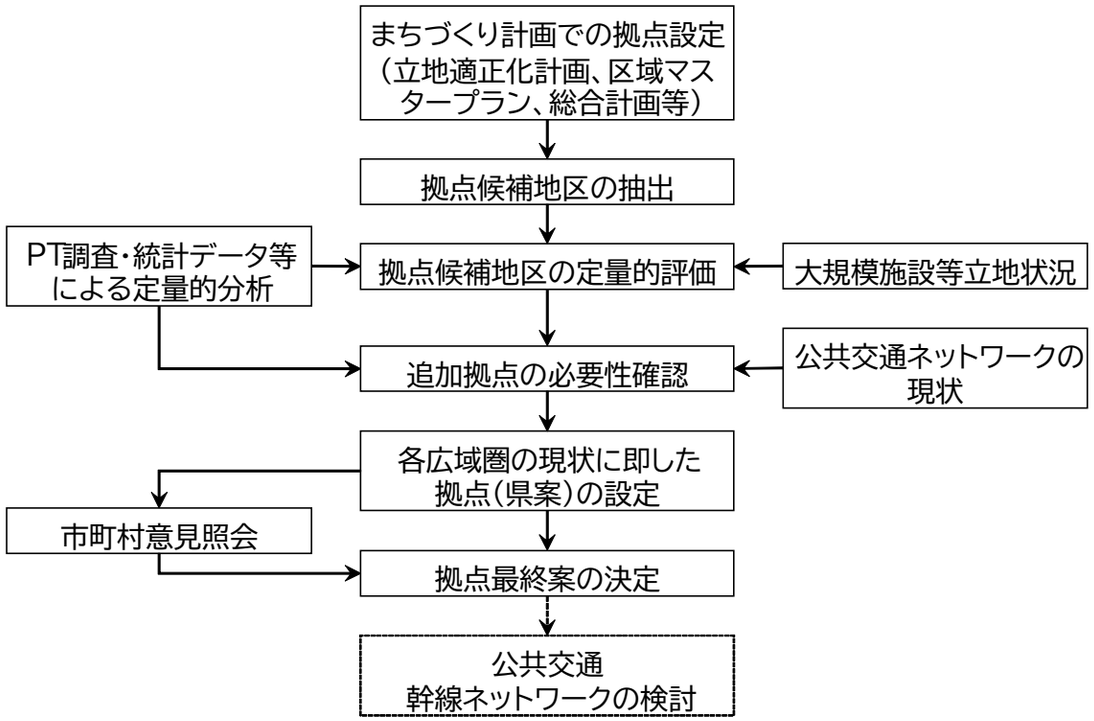

【図　拠点検討フロー】

※拠点設定の意義

県計画（広域計画）では、限られた予算の中で効率的で持続可能な公共交通ネットワークを確立するために、拠点を設定し、幹線でつなぐことを基本としています。

このうち、拠点については、市町村の都市計画マスタープランや立地適正化計画などのまちづくり計画への位置づけの有無や、人の動き・人口の集中量などのデータに基づいて、拠点を設定しています。（計画主体である県が新たに拠点となる施設整備を行うことを前提としたものではありません。）

また、地域の特性や移動実態等を考慮の上、公共交通を手厚くすべき重点エリアとその他のエリアを設定し、確保すべきサービス水準についても明確化します。

さらには、県、市町村の担うべき役割を明確化すると共に、事業者やあらゆる関係者も含めた連携・協働と多様な輸送資源の活用により、持続可能な公共交通をデザインします。

【表　圏域別の拠点候補の選定基準】

特性把握指標		エリア内500mメッシュ基準値			
		県央広域圏	東毛広域圏	利根沼田広域圏	吾妻広域圏
人口	夜間人口（国勢調査）	1,500人（6,000人/㎢）以上	1,000人（4,000人/㎢）以上	300人（1,200人/㎢）以上	300人（1,200人/㎢）以上
	昼間人口（経済センサス）	1,500人（6,000人/㎢）以上	600人（2,400人/㎢）以上	200人（800人/㎢）以上	200人（800人/㎢）以上
移動（PT）	全目的集中量（帰宅目的を除く）	3,000トリップ/日以上	2,000トリップ/日以上	1,000トリップ/日以上	1,000トリップ/日以上
	通勤集中量	700トリップ/日以上	500トリップ/日以上	350トリップ/日以上	400トリップ/日以上
	通学集中量	500トリップ/日以上	500トリップ/日以上	300トリップ/日以上	400トリップ/日以上
	買物集中量	700トリップ/日以上	1,000トリップ/日以上	800トリップ/日以上	1,000トリップ/日以上
	通院集中量	150トリップ/日以上	200トリップ/日以上	150トリップ/日以上	150トリップ/日以上
	観光集中量	80トリップ/日以上	150トリップ/日以上	150トリップ/日以上	150トリップ/日以上
観光	RESAS施設検索	各市町村である程度の検索回数があり、他よりも突出して多い施設	各市町村である程度の検索回数があり、他よりも突出して多い施設	各市町村である程度の検索回数があり、他よりも突出して多い施設	各市町村である程度の検索回数があり、他よりも突出して多い施設
	主要施設立地	観光統計による施設立地状況	観光統計による施設立地状況	観光統計による施設立地状況	観光統計による施設立地状況
	ビッグデータ分析	立ち寄り年間20万人以上の観光地	立ち寄り年間20万人以上の観光地	立ち寄り年間20万人以上の観光地	立ち寄り年間20万人以上の観光地
駅	乗降客数（PT）	7,000/日以上	1,500/日以上	800/日以上	800/日以上

【表　拠点の設定基準】

区分	基準値	基準設定理由
中枢拠点	• 区域マスの中枢拠点と一致 • 主要拠点のうち、複数の目的別集中量が基準値を超えるメッシュ	• 複数の主要拠点が近接して立地し、さまざまな生活目的や、都市活動の中心的な地域となっているため
主要拠点	• まちづくり拠点のうち、人口指標（昼間・夜間のいずれか）、かつ全目的集中量が基準値を超えるメッシュ	• 人口の集積度が高く、移動の目的地としても集中度が高いため
地域拠点	• まちづくり拠点のうち、いずれか1つの目的別集中量が基準値を超えるメッシュ	• 人の移動の目的地として一定程度集中拠点となっている
	• まちづくり拠点以外で、人口（昼間人口・夜間人口のいずれか）が基準値を超え、かつ全目的の集中量が基準値を超え、さらにいずれか1つの目的別集中量が基準値を超えるメッシュ	• まちづくり計画で拠点としての位置づけにはなっていないが、人口の集積度が高く、移動の目的地としても集中度が高い地域であるため
	• 上記には該当せず、次のいずれかの区分の基準値を超えるメッシュ a）RESASデータ b）観光統計の主要施設 c）来訪者分析（ビックデータによる分析）	• 観光交通はPT（平日）でとらえきれないため、観光に関する資料、データにより設定
	• 上記には該当せず、交通結節点として乗降客の多い鉄道駅	• 駅は最終目的地ではないため、鉄道利用の多い駅周辺がPT集中量では把握できないことから、乗降客数で交通結節機能として重要な駅を設定
	• 上記に該当しない市町村役場（支所を含む）	• まちの機能の中心である、市町村役場（支所を含む）は拠点とする必要がある。
	• 上記に該当しないが、市町村等の意見を踏まえ、直近（計画策定時）において、拠点的施設の事業が実施・完了した施設が属するメッシュ	• 直近において事業進捗が見られ、新たな拠点形成の中心となることが期待されるエリアを抽出。

拠点の追加・削除の考え方

❶ 市町村からの意見照会結果に基づくもの

【採用方針】
・市町村の総合計画、都市計画MP、立地適正化計画、地域公共交通計画等に拠点としての位置づけがあり、交通結節機能を有する拠点として、整備済み又は整備中のエリア。
（計画に基づく具体な実施内容、実施時期が明示されているもの）
・観光拠点を広域（複数市町村）に結ぶ、交通結節機能を有する駅等のエリア。

【不採用方針】
・市町村の総合計画、都市計画MP等に拠点としての位置づけがないもの。
・市町村の総合計画、都市計画MP等に拠点としての位置づけはあるが、構想段階であり、拠点形成に向けた具体的な事業化の目処がないもの。
（計画に基づく具体な実施内容、実施時期が未定であるものは、拠点設定を見送る）
・定量的なデータ（国勢調査における人口やPT調査における移動量等）に基づかず意見として出たもの。

❷ 小・中学校については全県下統一で地域拠点から削除
（公共交通を使って児童・生徒が通学するとは考えにくいため）

❸ 旧役場（支所）を地域拠点として追加
（市町村合併前のまちの中心である支所周辺は、現在も行政機能やその他生活に必要な施設が集積しているなど、拠点性があるため）

【参考】拠点設定に係る市町村意見照会とその後の対応（例）

【意見例1】
町の都市計画マスタープランに位置づけて、バスターミナルを整備し、令和3年1月より供用開始した。町の循環バスの乗り入れも強化していることから、地域拠点に追加してもらいたい。

【対応例1】
地域拠点として追加する
（交通結節機能を有する拠点として、計画に基づき整備済みであり、新たな交通の要衝となることが見込まれるため）

【意見例2】
基幹病院が移転したので、移転先を地域拠点とすべきである。
なお、病院の跡地利用については、立地適正化計画に位置づけて、商業施設、医療福祉施設、居住施設等の整備を行い、令和4年度に供用開始予定である。さらには、バス路線の再編によるアクセス性の強化（バス停の新設・増便）を予定しているため、地域拠点として追加してもらいたい。

【対応例2】
移転先の病院及び跡地を地域拠点として追加する
（跡地利用については、計画の具体性と実施時期が明確に示されており、さらには、路線バスの乗り入れを行うことにより、新たな交通の要衝となることが見込まれるため）

【意見例3】
都市計画マスタープランに位置づけられているすべての拠点を、県計画における地域拠点に追加してもらいたい。

【対応例3】
地域拠点として追加しない
（都市計画マスタープランに位置づけはあっても、拠点形成に向けた具体的な実施事業や実施時期が未定であるため、地域拠点としての追加を見送る）

【意見例4】
令和3年4月1日に実施されたA高校とB高校、C高校とD高校の統廃合を考慮した拠点の設定が必要と考える。（B高校とD高校が廃校。通学トリップが基準値を上回ることから、A～D高校を地域拠点として設定していた。）

【対応例4】
廃校となったB高校、D高校は地域拠点から除外する
（統廃合により通学トリップが基準値を下回ることが想定されるため）

【意見例5】
A駅は、B市、C町及びD町からの路線バス停留所があり、駅前には観光案内所があるため、村の玄関口の役割をする重要なエリアである。また、周辺には、県立高校や小学校があるため、人の移動や人口の集中量が他地区と比較して多いため、地域拠点に追加してもらいたい。

【対応例5】
地域拠点として追加する
（総合計画への位置づけがあり、観光拠点を広域（複数市町村）に結ぶ、交通結節機能を有する駅等のエリアであるため地域拠点として追加する）

【意見例6】
複数町村との協議のなかで、バスターミナルを整備を行い、高速バスの乗り入れを行う構想があるので、このバスターミナルを地域拠点に追加してもらいたい。

【対応例6】
地域拠点として追加しない
（総合計画等への位置づけがなく、構想段階であり、拠点形成に向けた具体的な実施事業や実施時期が未定であるため、拠点設定を見送る）

【県央広域圏 拠点追加・削除図】

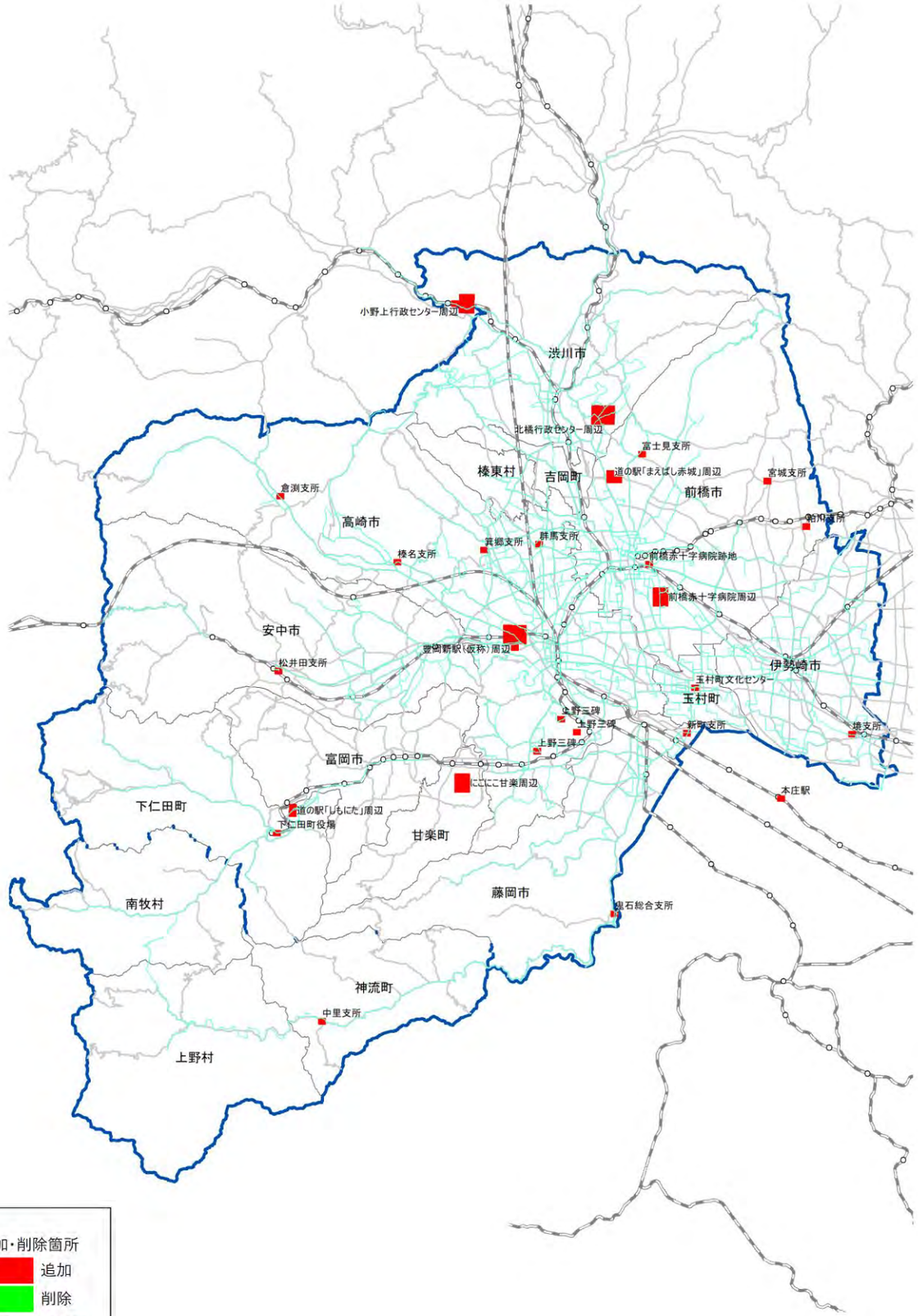

※削除箇所なし

【東毛広域圏 拠点追加・削除図】

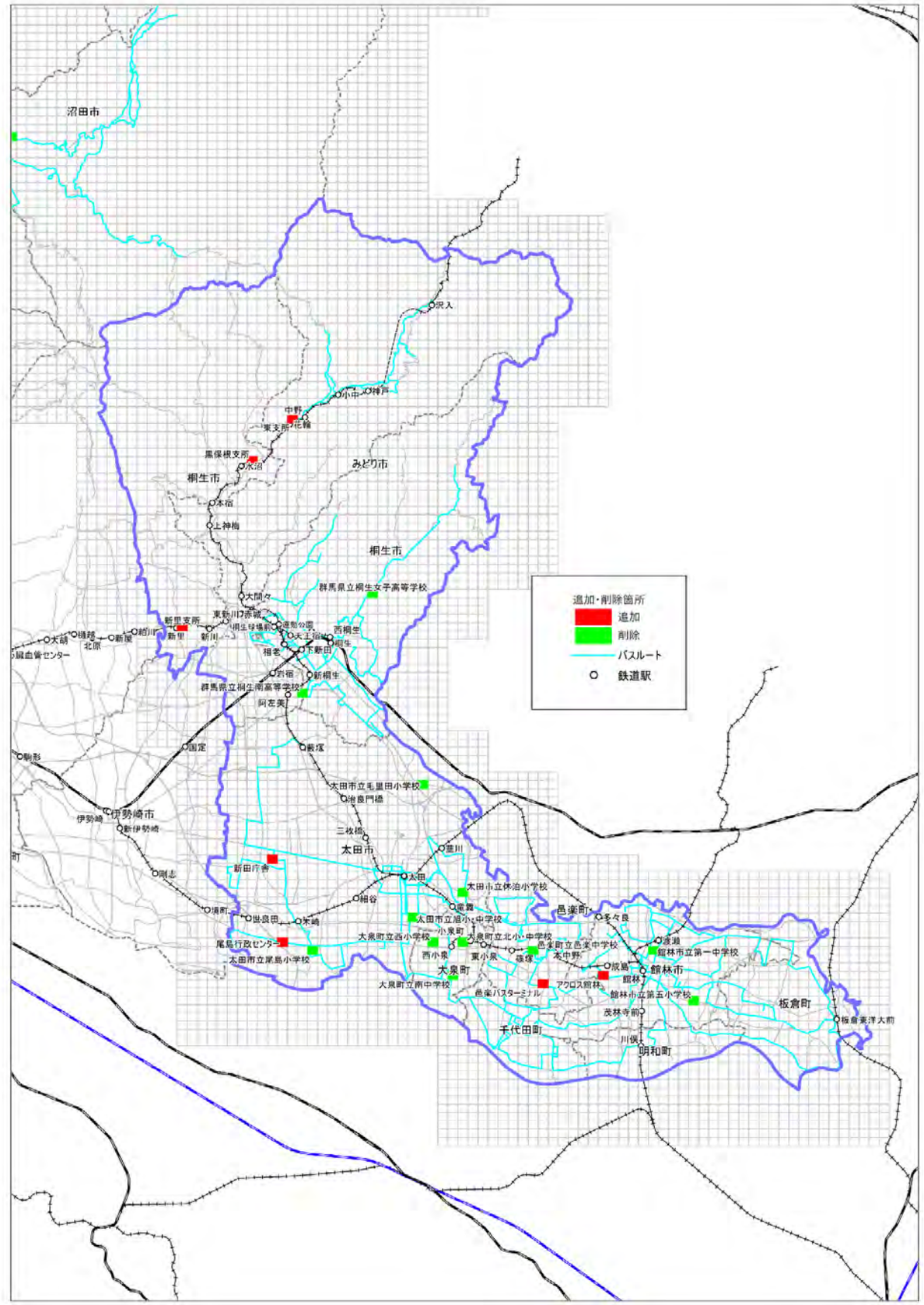

【利根沼田広域圏 拠点追加・削除図】

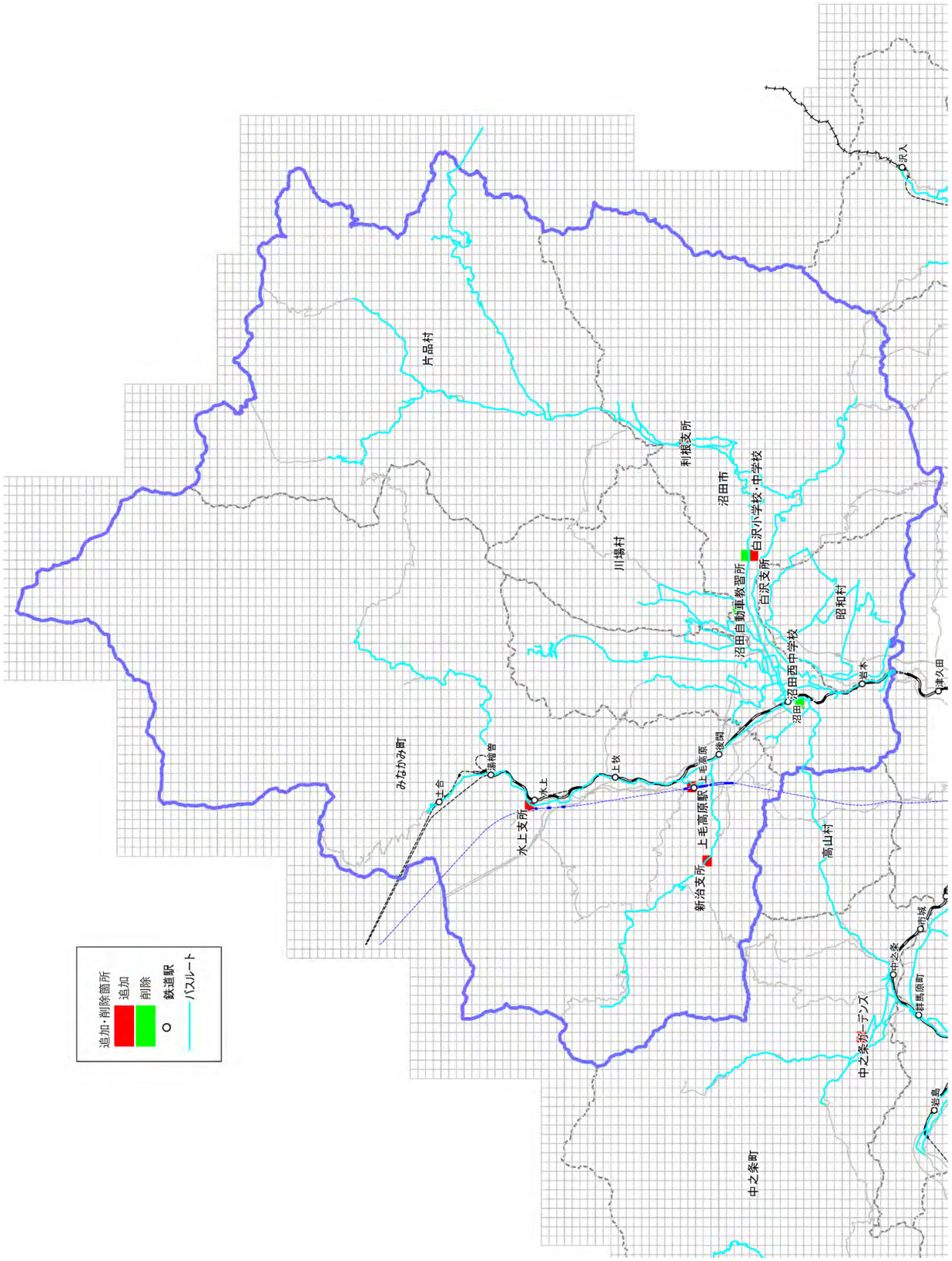

【吾妻広域圏 拠点追加・削除図】

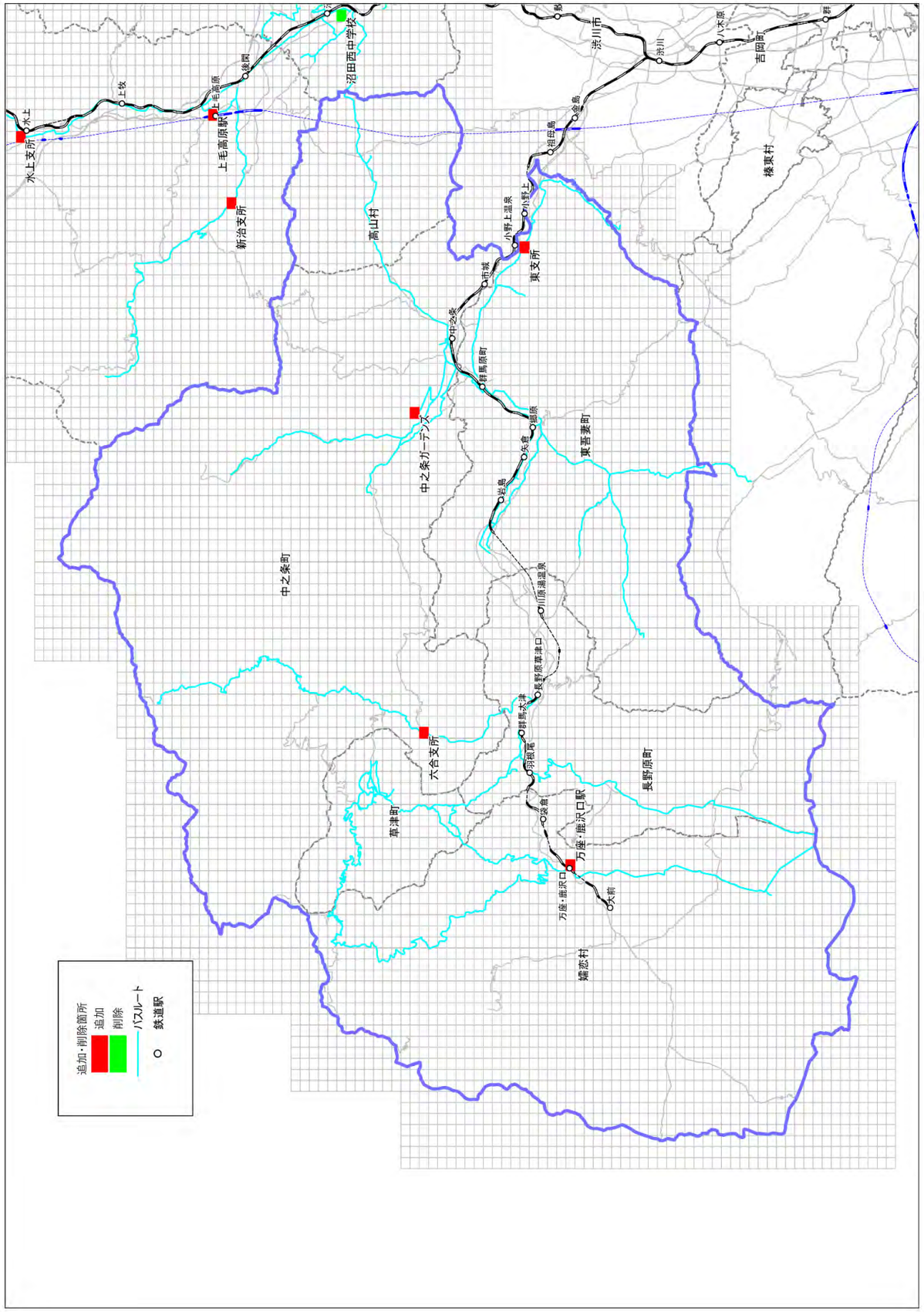

【県央広域圏拠点設定図】

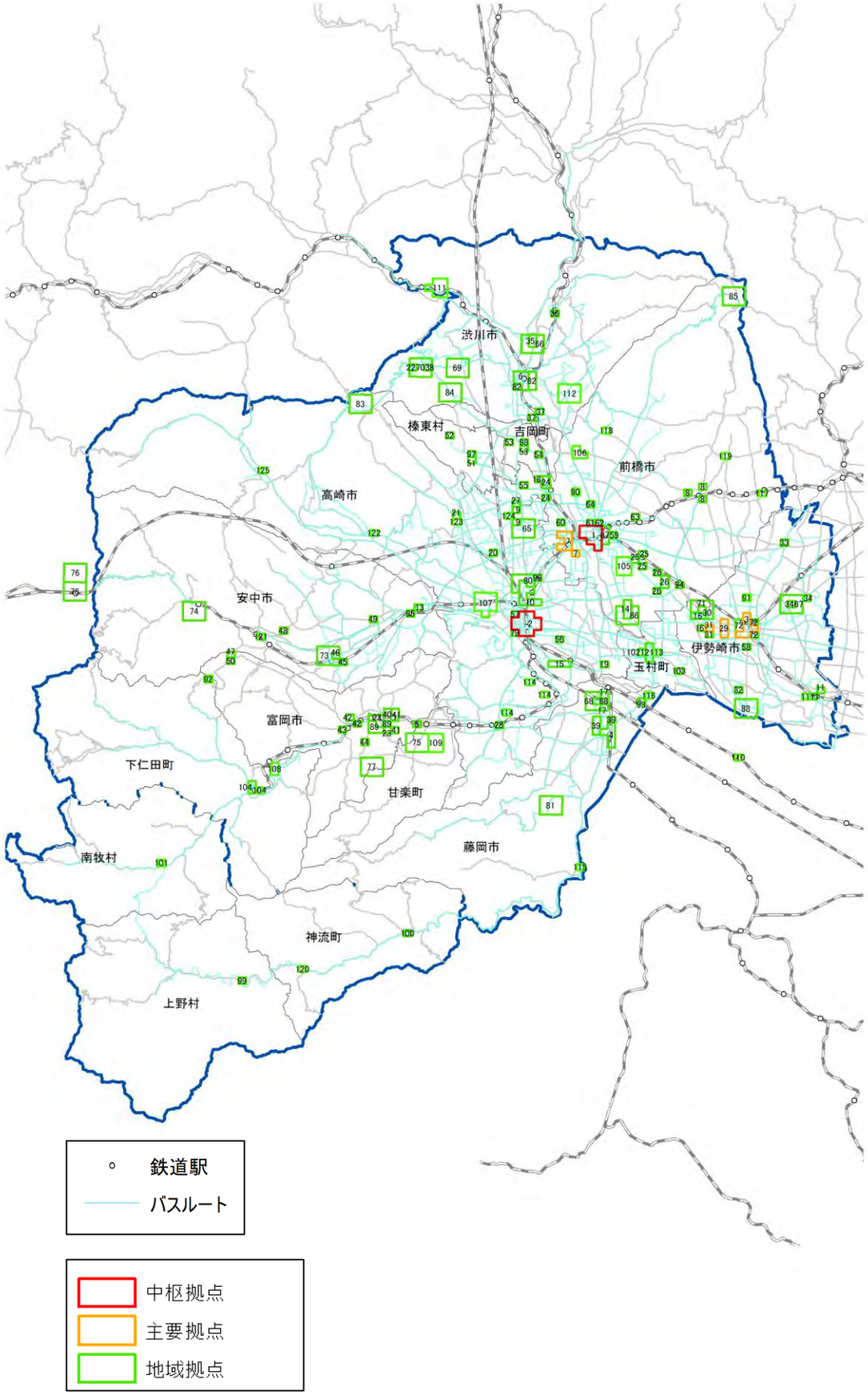

【参考：県央広域圏拠点設定図（既存計画との重ね図）】

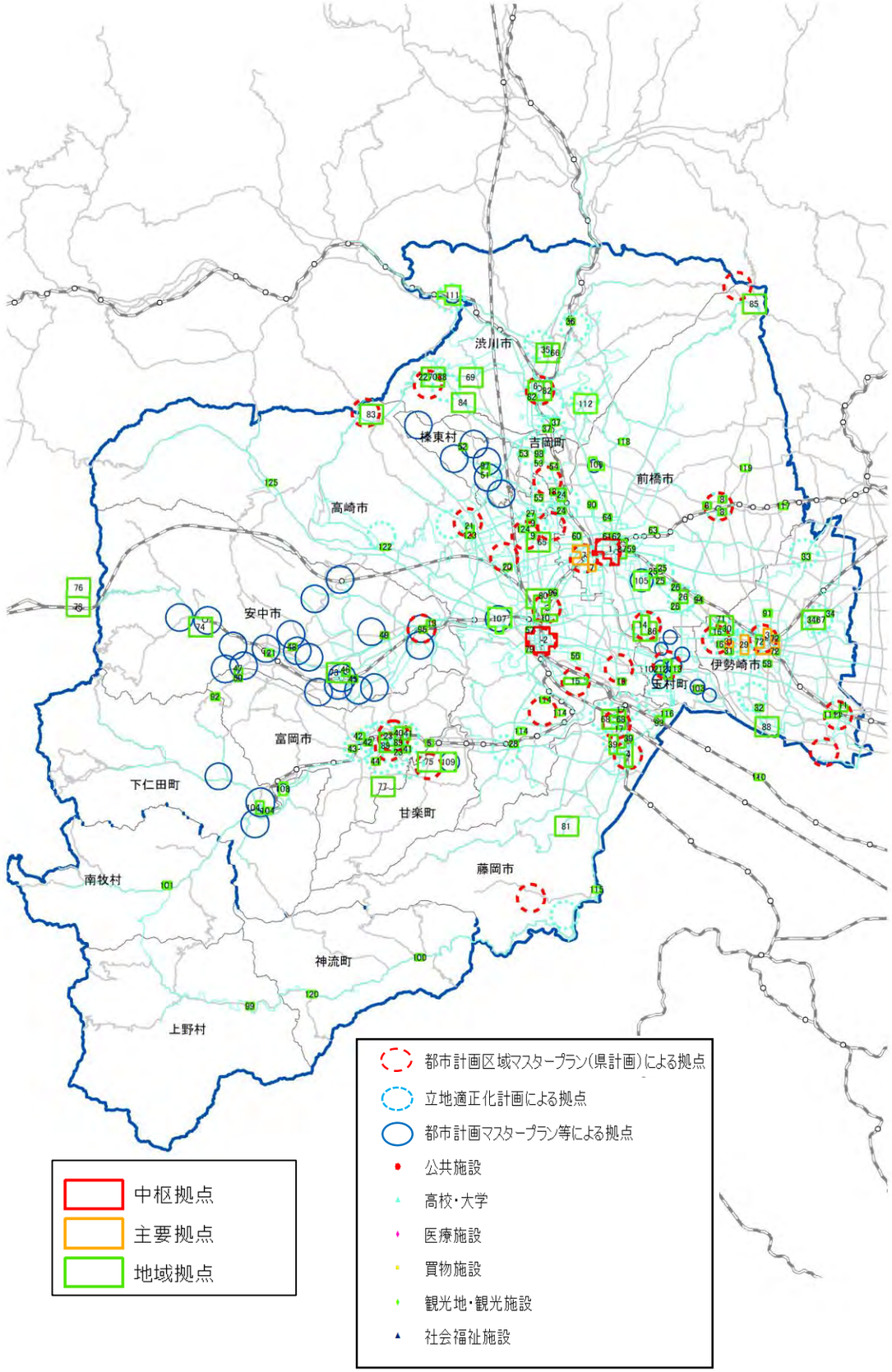

【東毛広域圏拠点設定図】

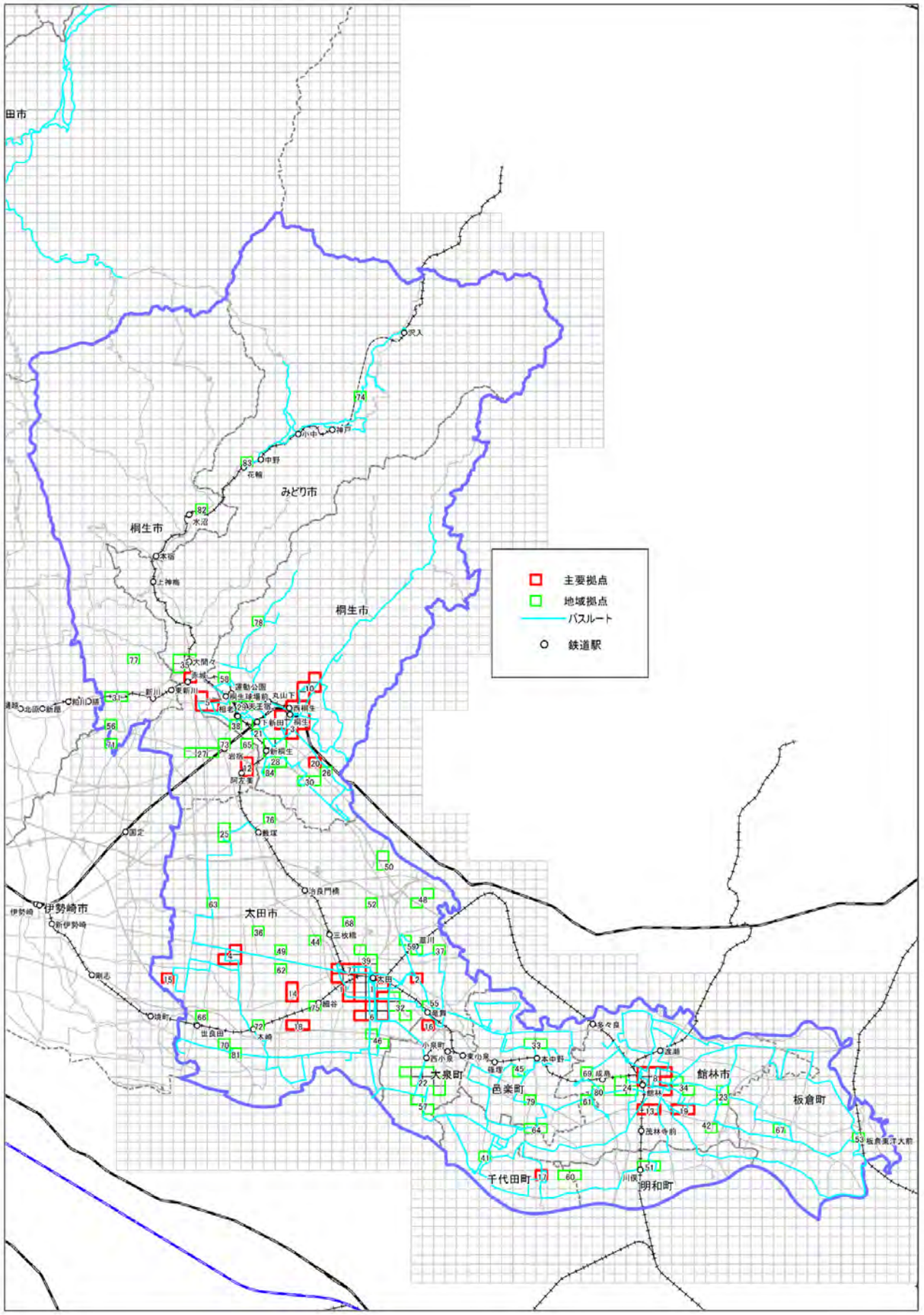

【参考：東毛広域圏拠点設定図（既存計画との重ね図）】

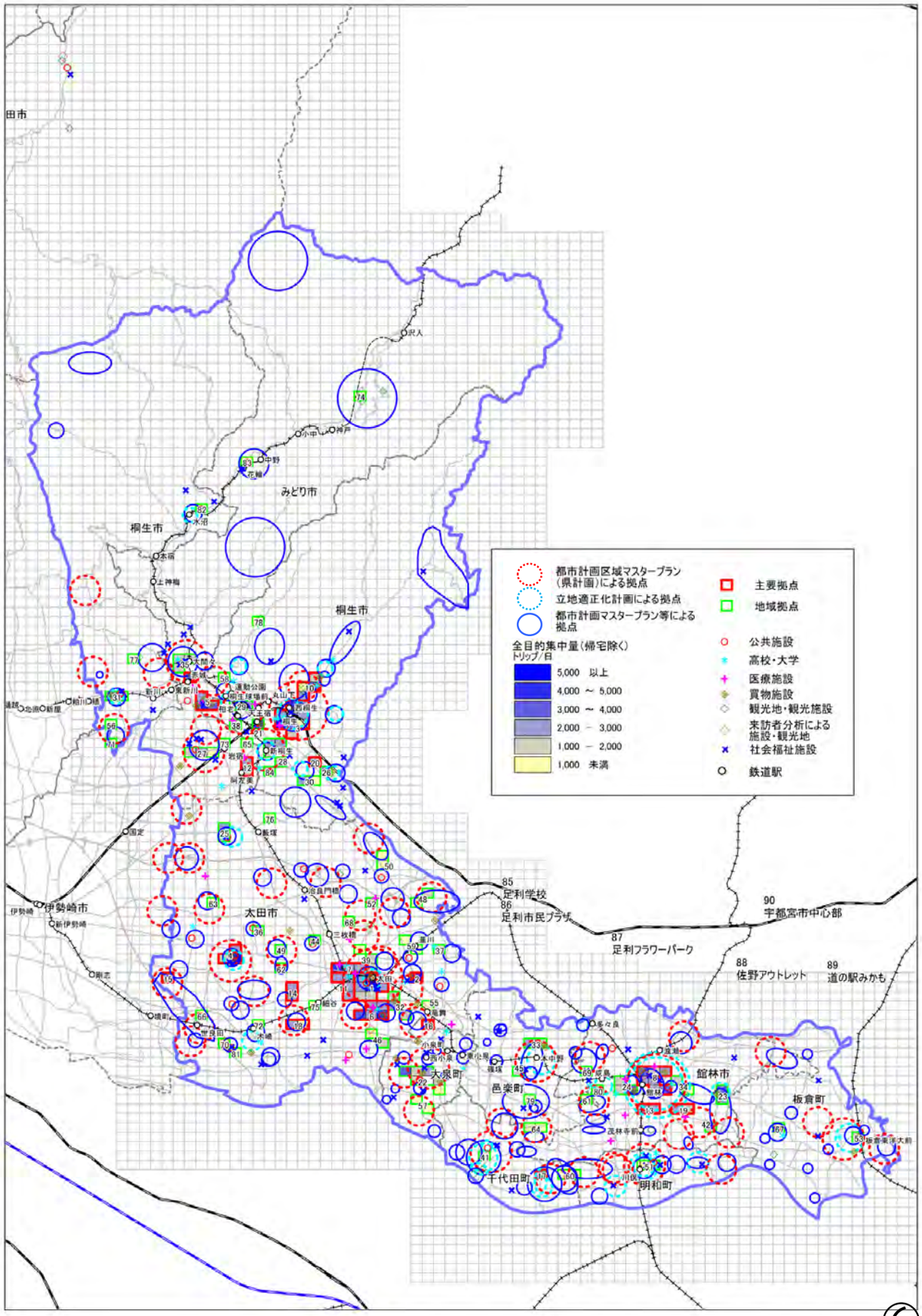

【利根沼田広域圏拠点設定図】

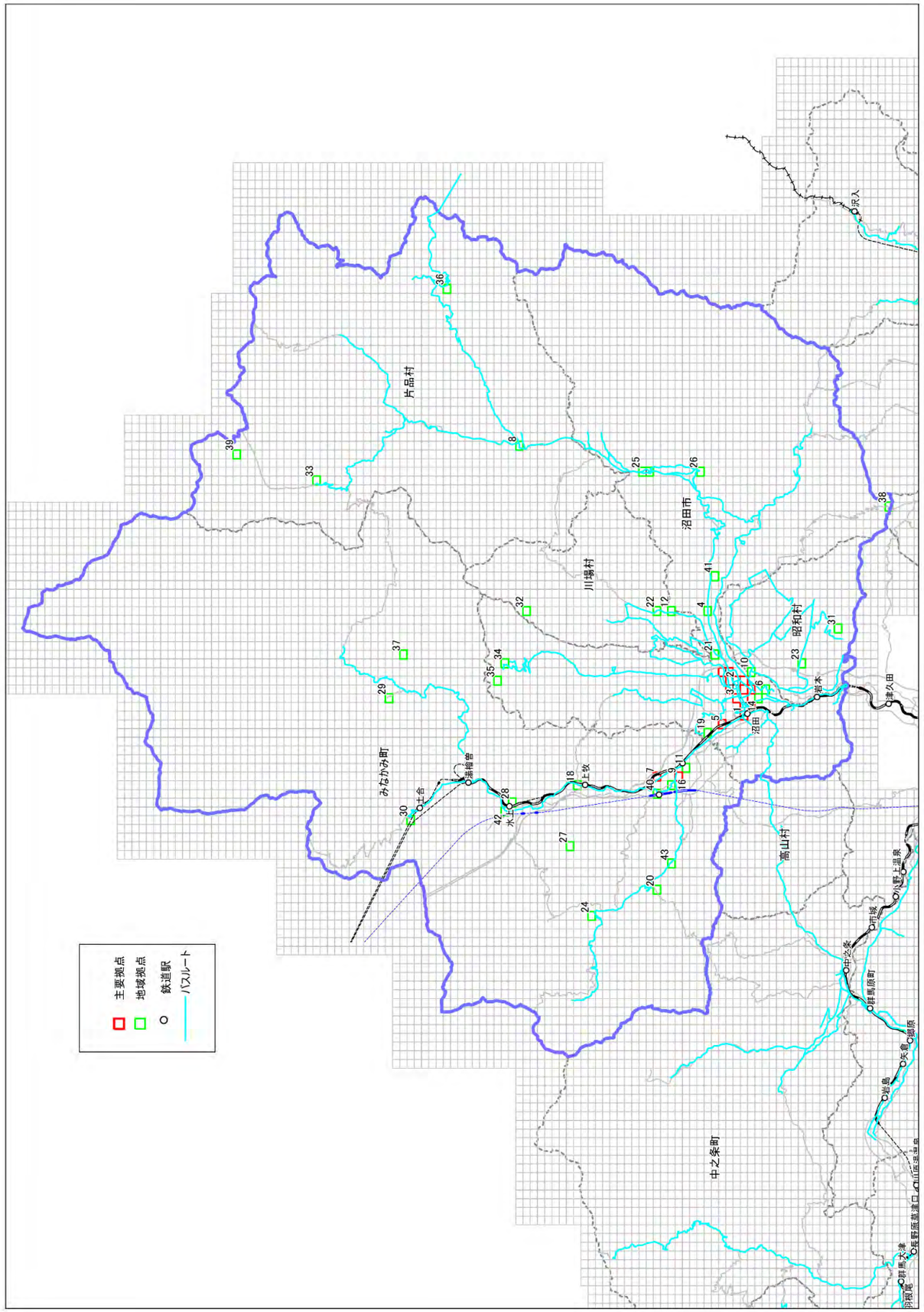

【参考：利根沼田広域圏拠点設定図（既存計画との重ね図）】

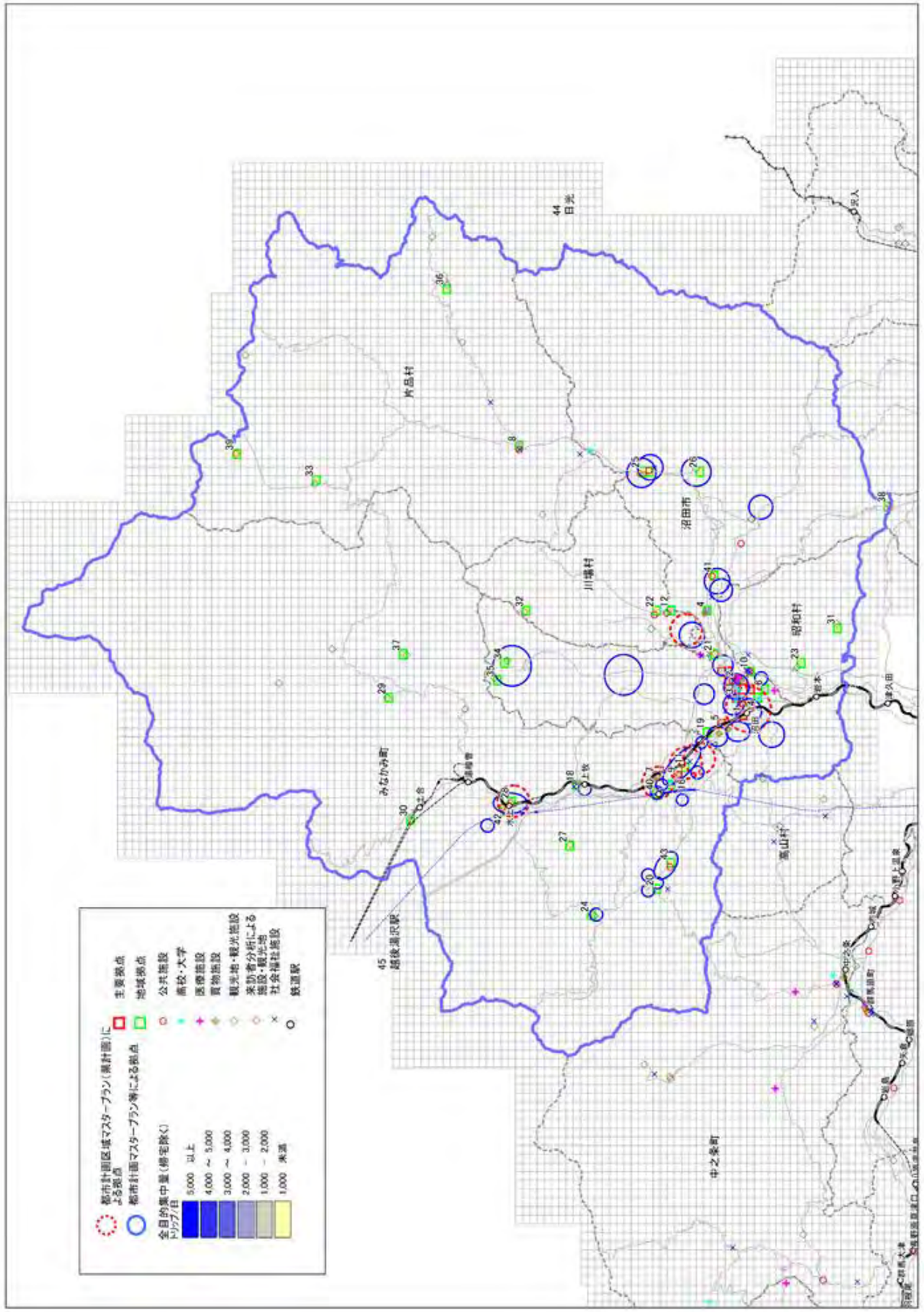

【吾妻広域圏拠点設定図】

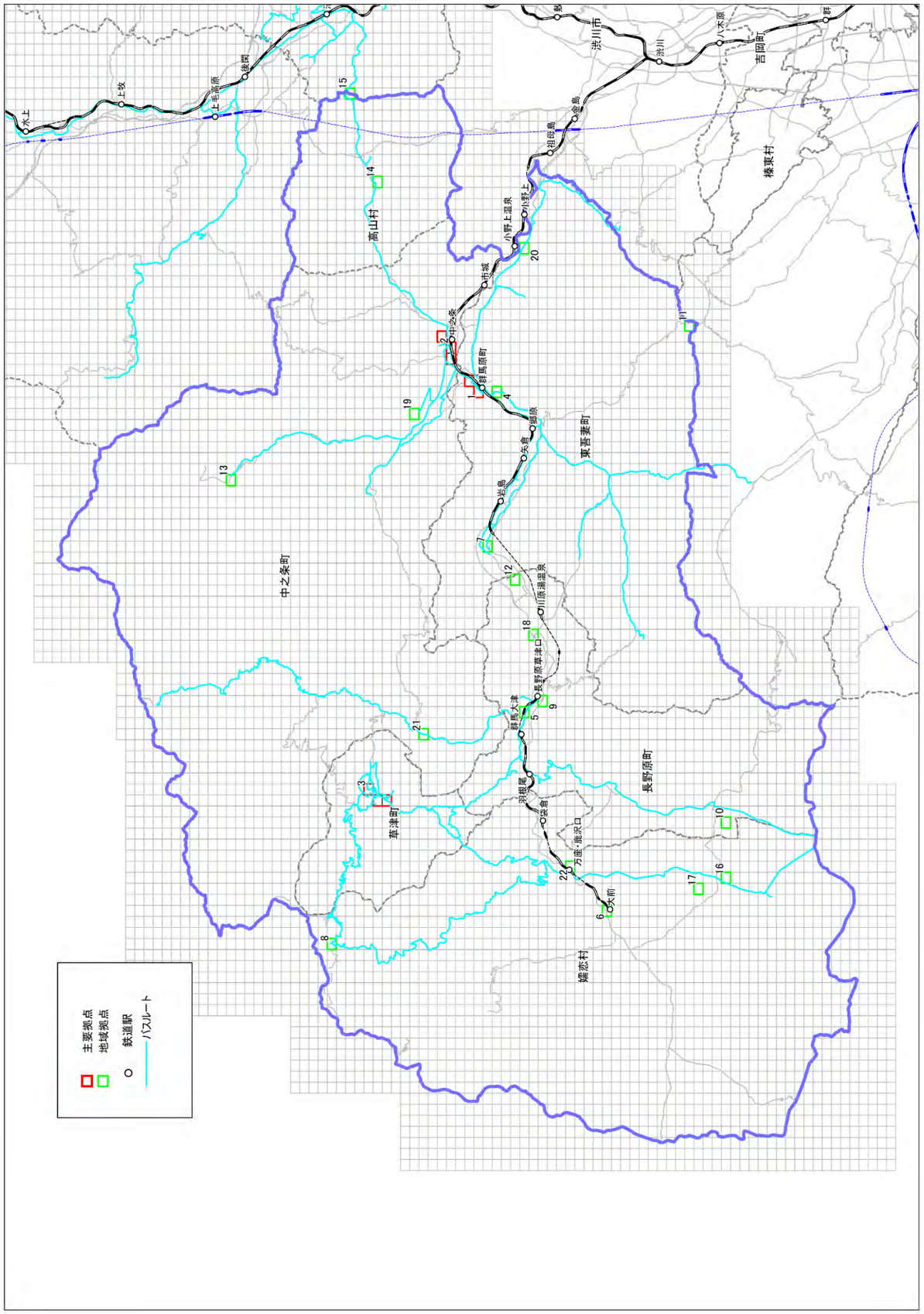

【参考：吾妻広域圏拠点設定図（既存計画との重ね図）】

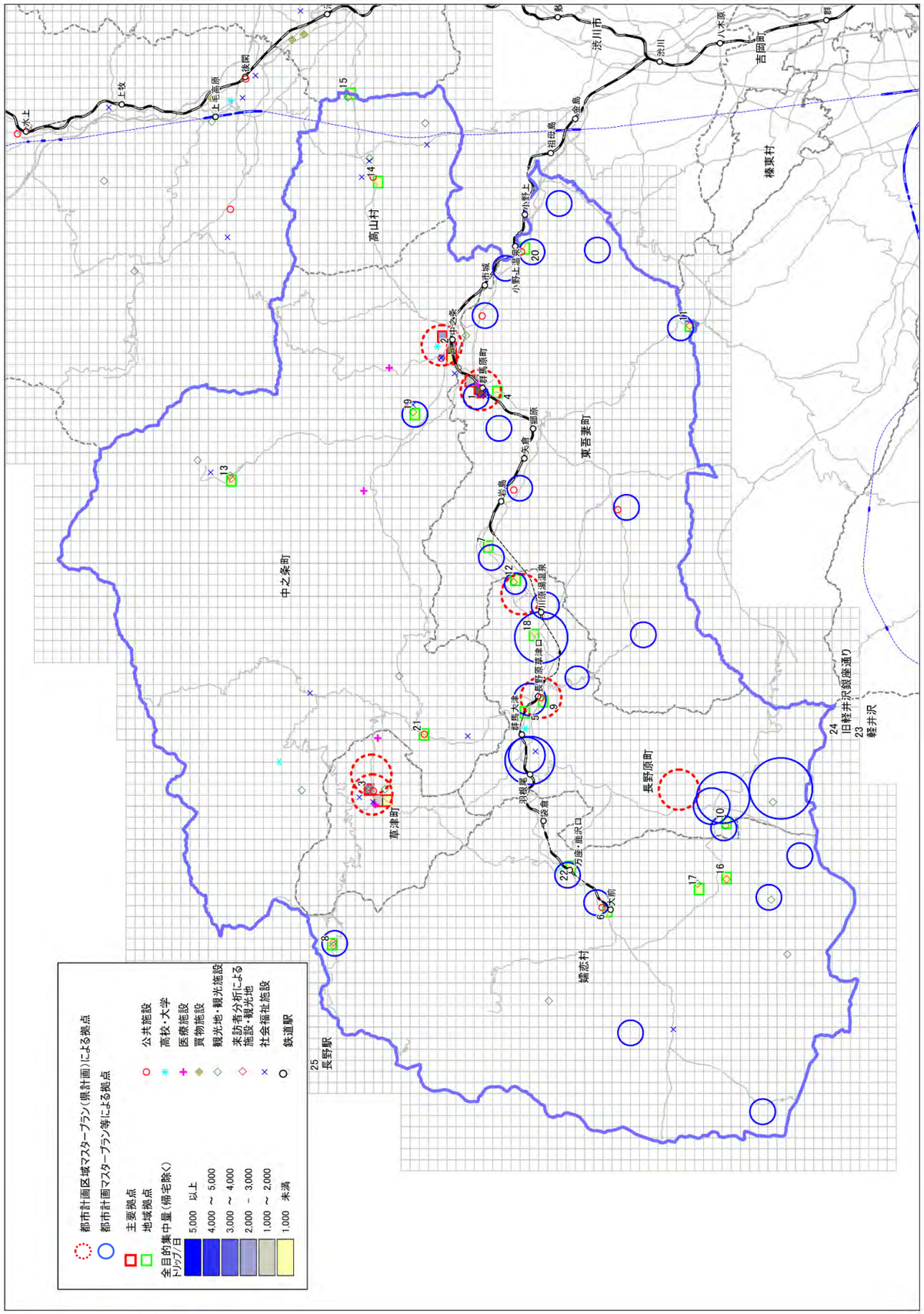

幹線の設定

- 設定した拠点を交通ネットワークでつなぐため、3種類の幹線を設定する。なお、幹線については、まとまった需要が見込まれ、一定のサービス水準及び運行の信頼性を確保することで、時間的・空間的に効率的な輸送が可能となる公共交通機関を想定し、必要な施策の展開を予定。

【表　幹線の区分】

区分	幹線の特性
基幹幹線	• 広域圏相互間を連絡し、県の基幹交通軸となる公共交通路線 • 周辺広域圏と県央広域圏との間を、一定の信頼性をもち高いサービス水準で結ぶ公共交通路線
主要幹線	• 主要拠点間を連絡する広域圏内の幹線となる公共交通路線 • 広域圏内の需要を集約し、一定水準の移動サービスを確保すべき路線 • 自治体中心部や著名な観光地を結び、県民生活や来訪者の広域的な交流を中心的に支える路線
補助幹線	• 主要幹線を補完し、主要拠点と地域拠点を連絡する公共交通路線 • 主要幹線には満たないが、県民生活を支える上で重要な公共交通路線 • 交通結節点への連絡路線

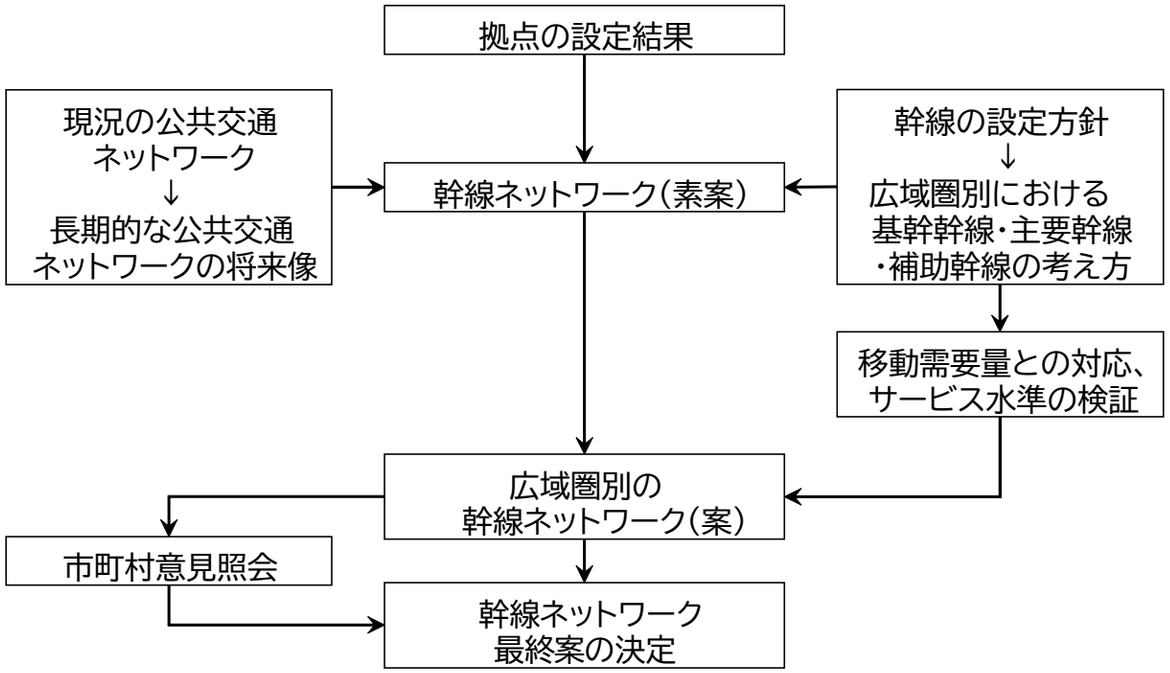

【図　幹線ネットワークの検討フロー】

【表　幹線区間候補の選定基準】

区分	選定方針
基幹幹線	• 広域圏外と連絡する幹線鉄道路線
主要幹線	• 基幹幹線以外で、広域圏内の主要拠点間を連絡する区間 • 集中量が多い主要拠点や、まとまった沿線人口を有し、潜在需要が期待できる区間 • 現状において一定の定時性、速達性、サービス水準を有しており、今後も路線を維持すべき区間
補助幹線	• 定時定路線による乗合運行サービスの確保が望ましい、一定の需要が見込まれる区間

- 都市交通を階層的に示すと、一般的に下図のとおりである。
- 県計画（広域計画）では、広域圏間移動（基幹幹線）と広域圏内移動（主要幹線・補助幹線）を対象とした施策展開を主に実施する。

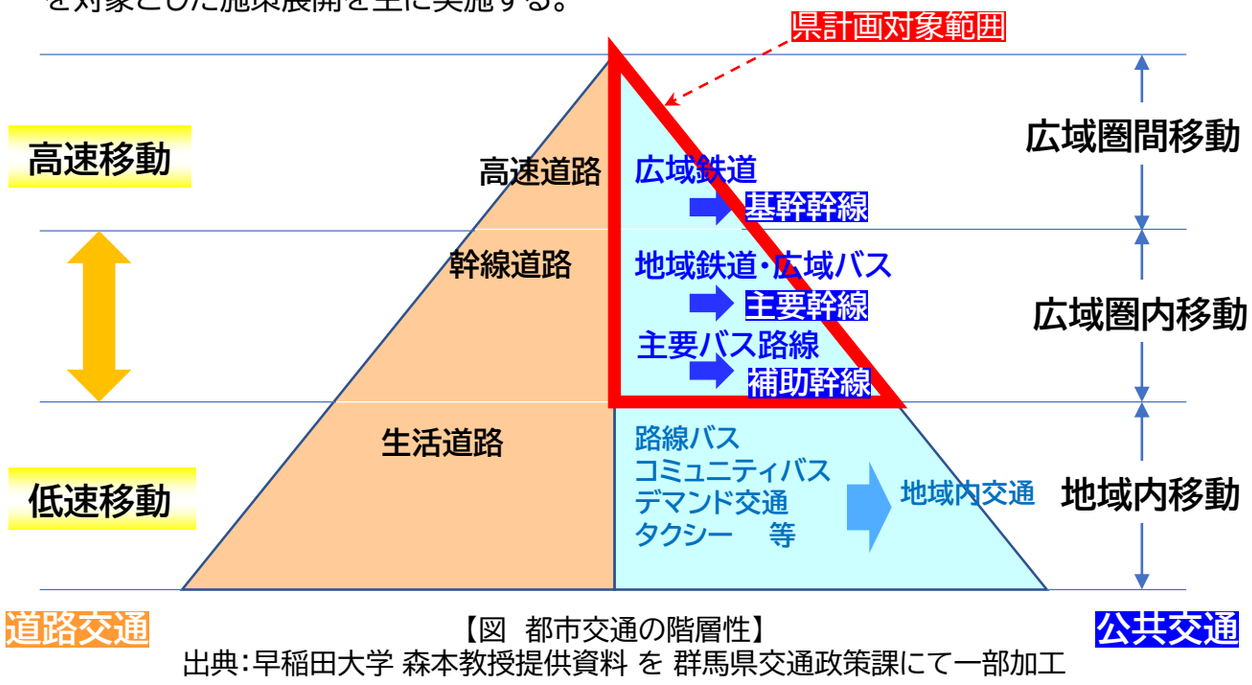

【図　都市交通の階層性】
出典：早稲田大学 森本教授提供資料 を 群馬県交通政策課にて一部加工

- 第3回協議会では、拠点を決定し、ネットワーク（案）を示す予定でした。
- しかし、ネットワークを設定するにあたっては、既存の公共交通ネットワークだけで設定するのではなく、定量的データに基づく需要予測等の検討を詳細に行ったうえ必要があります。
- このため、ネットワーク（案）については、もう少し時間をかけて検討をさせていただきたく、第4回協議会（来年2月頃を予定）で改めて提示させていただきます。

【参考資料】まちづくりと公共交通の連携のあり方

- まちづくりと連携し、広域圏間移動・広域圏内移動・地域内移動のさまざまな公共交通機関が一体的でシームレスなネットワークとして機能するように、人口規模（沿線土地利用密度）に対応した公共交通ネットワークサービスの提供が望ましい。
- 特に、拠点となる駅等の駅周辺整備については駅と周辺街区が連続する「駅まち空間」として一体的に捉え、空間整備、機能配置を検討することが望ましい。

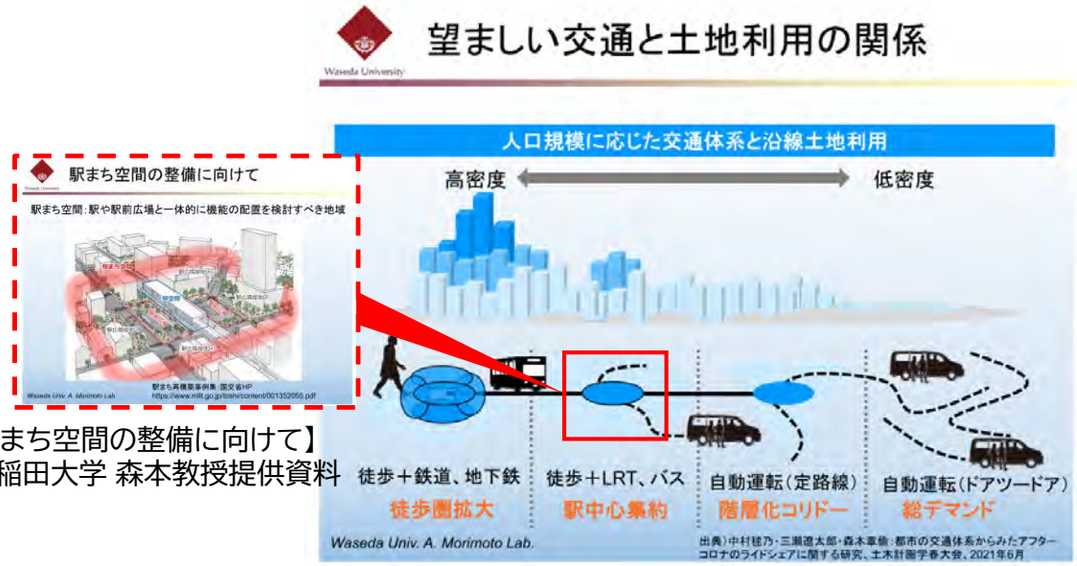

【図　駅まち空間の整備に向けて】
出典：早稲田大学 森本教授提供資料

【図　望ましい交通と土地利用の関係】
出典：早稲田大学 森本教授提供資料

今後のスケジュール

年月	組織	群馬県	法定協議会	地域部会	市町村（市町村地域公共交通会議）
令和2年度	2月	計画検討に係る意見照会	法定協議会（書面）		
	3月	計画検討案 ・計画策定方針案の提示 ・ネットワークを構成する拠点の提示		地域部会	
令和3年度	4月				市町村地域公共交通会議等
	5月				
	6月				
	7月	計画骨子案 ・計画策定方針の決定 ・ネットワークを構成する拠点の決定			
	8月			地域部会	
	9月		法定協議会		
	10月				
	11月				
	12月				
	1月	計画素案 ・ネットワーク案の提示 ・施策案の提示 ・目標指標案の提示			
	2月		法定協議会	地域部会	
	3月				市町村地域公共交通会議等
令和4年度	4月	計画原案 ・ネットワークの決定 ・目標指標の決定 ・計画原案の提示			
	5月	県議会報告（原案）	法定協議会	地域部会	市町村地域公共交通会議等（参考送付）
	6月	パブコメ			
	7月				
	8月	計画案 ・最終計画案の提示			
	9月				
	10月		法定協議会【計画決定】	地域部会（参考送付）	市町村地域公共交通会議等（参考送付）
	11月				
	12月				
	1月				
	2月	県議会承認			
	3月	計画公表			

今後の検討内容

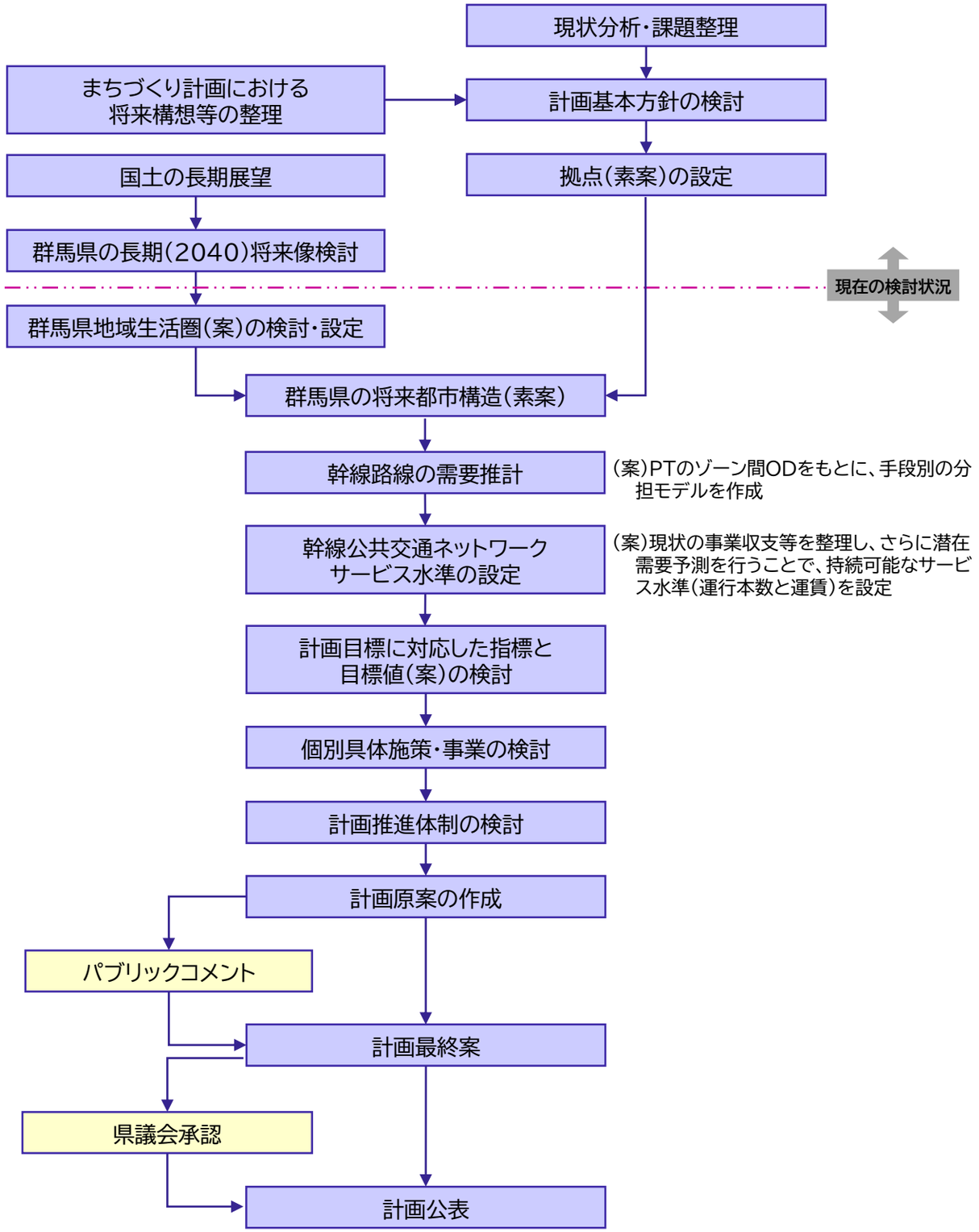

県央広域圏 拠点拡大図

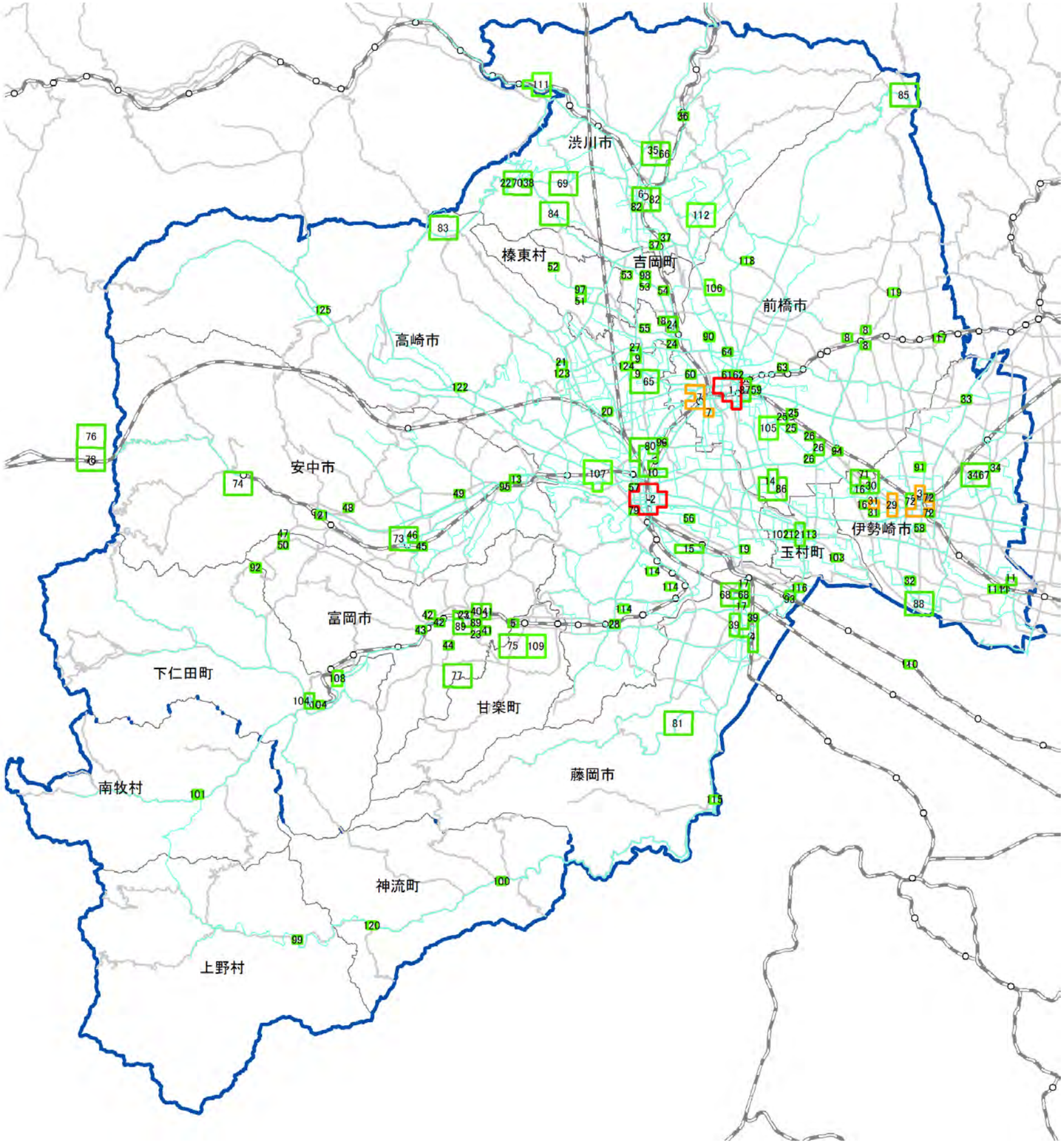

鉄道駅

バスルート

中枢拠点

主要拠点

地域拠点

県央広域圏　拠点一覧表(1/5)

No.	都市計画区域・市区町村	主要/地域	まちづくり計画			地区内の施設	mesh_CODE	集中量（帰宅除く）						人口		観光拠点			鉄道駅乗降者数	まちづくり計画					
			広域圏	市町村	立地適正化			全目的帰宅除く	通勤	通学	買物	通院	観光・行楽・レジャー	夜間人口総数	昼間人口	交通まちづくり戦略ビッグデータ分析	RESASの観光地	観光統計主要施設		広域圏の計画名	拠点名称	市町村の計画名	拠点名称	立地適正化計画名称	拠点名称
1	前橋	中枢	○		○	前橋商業高等学校	543940552	2594	190	1169	36	52	0	1112	2694					都市計画区域マスタープラン	中枢拠点			前橋市立地適正化計画	中枢拠点
	前橋	中枢	○		○		543940553	3485	441	628	965	124	12	1991	2786					都市計画区域マスタープラン	中枢拠点			前橋市立地適正化計画	中枢拠点
	前橋	中枢	○		○	前橋駅	543940554	3981	1142	130	133	100	29	1198	2543					都市計画区域マスタープラン	中枢拠点			前橋市立地適正化計画	中枢拠点
	前橋	中枢	○		○	（独）地域医療機能推進機構群馬中央病院	543940642	3169	889	0	0	921	7	692	1349					都市計画区域マスタープラン	中枢拠点			前橋市立地適正化計画	中枢拠点
	前橋	中枢	○		○	群馬県庁	543940644	12307	7344	16	284	17	62	200	3598		○			都市計画区域マスタープラン	中枢拠点			前橋市立地適正化計画	中枢拠点
	前橋	中枢	○		○	前橋女子高等学校	543940651	2707	324	1296	67	68	0	1135	2812					都市計画区域マスタープラン	中枢拠点			前橋市立地適正化計画	中枢拠点
	前橋	中枢	○		○		543940652	4518	1265	0	187	34	104	1456	3039				前橋	都市計画区域マスタープラン	中枢拠点			前橋市立地適正化計画	中枢拠点
	前橋	中枢	○		○	前橋市役所	543940653	11191	4825	251	445	168	35	1321	4600					都市計画区域マスタープラン	中枢拠点			前橋市立地適正化計画	中枢拠点
	前橋	中枢	○		○	元気21まえばし	543940654	8764	2700	164	2018	177	24	841	5629					都市計画区域マスタープラン	中枢拠点			前橋市立地適正化計画	中枢拠点
2	高崎	中枢	○				543930802	2342	586	11	289	125	37	2228	9785					都市計画区域マスタープラン	中枢拠点				
	高崎	中枢	○			高崎市役所、スズラン百貨店高崎店、（独）国立病院機構高崎総合医療センター	543930803	14870	5509	136	1797	977	151	684	4922					都市計画区域マスタープラン	中枢拠点				
	高崎	中枢	○			高崎タカシマヤ、（医）井上病院	543930804	8797	2459	404	2099	487	38	1969	10303					都市計画区域マスタープラン	中枢拠点				
	高崎	中枢	○				543930811	3820	1426	227	143	127	47	1205	2334					都市計画区域マスタープラン	中枢拠点				
	高崎	中枢	○			高崎ターミナルビル	543930813	15342	4547	521	3098	283	269	1634	6583				高崎	都市計画区域マスタープラン	中枢拠点				
	高崎	中枢	○				543930814	3348	587	163	49	42	0	1398	1994					都市計画区域マスタープラン	中枢拠点				
	高崎	中枢	○				543930901	5749	1841	463	212	284	7	786	4245					都市計画区域マスタープラン	中枢拠点				
	高崎	中枢	○				543930902	2842	671	133	78	135	16	2443	2189					都市計画区域マスタープラン	中枢拠点				
	高崎	中枢	○				543930904	1651	405	282	0	133	0	2664	1523					都市計画区域マスタープラン	中枢拠点				
	高崎	中枢	○				543930911	2692	1058	53	24	243	39	1170	2359					都市計画区域マスタープラン	中枢拠点				
	高崎	中枢	○			ベルク江木店	543930912	5116	400	704	2833	91	0	1544	1946					都市計画区域マスタープラン	中枢拠点				
	高崎	中枢	○				543930913	865	156	0	64	88	0	1522	1227					都市計画区域マスタープラン	中枢拠点				
3	伊勢崎	主要	○		○		543931851	1187	325	30	53	57	14	1151	1524					都市計画区域マスタープラン	都市拠点			伊勢崎市立地適正化計画	都市拠点
	伊勢崎	主要	○		○	ベイシアＩＳ伊勢崎店	543931852	3792	906	0	1179	190	10	862	1856					都市計画区域マスタープラン	都市拠点			伊勢崎市立地適正化計画	都市拠点
	伊勢崎	主要	○		○		543931854	1448	359	0	106	118	26	1068	1645					都市計画区域マスタープラン	都市拠点			伊勢崎市立地適正化計画	都市拠点
	伊勢崎	主要	○		○	とりせん平和町店、伊勢崎工業高等学校	543931863	3513	201	581	1161	10	143	1107	1607					都市計画区域マスタープラン	都市拠点			伊勢崎市立地適正化計画	都市拠点
	伊勢崎	主要	○		○		543931952	1550	235	12	49	52	29	897	1619					都市計画区域マスタープラン	都市拠点			伊勢崎市立地適正化計画	都市拠点
	伊勢崎	主要	○		○	株式会社ベルク伊勢崎寿店	543931954	3149	198	49	1971	0	0	915	1051					都市計画区域マスタープラン	都市拠点			伊勢崎市立地適正化計画	都市拠点
4	藤岡	地域	○		○		543920962	1605	259	0	1011	74	10	997	968					都市計画区域マスタープラン	都市拠点			藤岡市立地適正化計画	都市拠点
	藤岡	地域	○		○	（医社）三思会くすの木病院	543920964	1253	559	0	6	206	0	1211	1175					都市計画区域マスタープラン	都市拠点			藤岡市立地適正化計画	都市拠点
	藤岡	地域	○		○	公立藤岡総合病院	543930061	2309	507	140	339	283	13	696	1601					都市計画区域マスタープラン	都市拠点			藤岡市立地適正化計画	都市拠点
	藤岡	地域	○		○	ベルク藤岡店	543930062	2063	274	0	1315	14	72	1063	1010					都市計画区域マスタープラン	都市拠点			藤岡市立地適正化計画	都市拠点
	藤岡	地域	○		○		543930064	1645	191	0	921	11	0	898	692					都市計画区域マスタープラン	都市拠点			藤岡市立地適正化計画	都市拠点
5	富岡	地域	○			カインズスーパーセンター富岡甘楽店	543837034	2602	479	190	1165	50	0	459	799					都市計画区域マスタープラン	都市拠点				
6	渋川	地域	○		○	渋川中央病院	543950802	1767	923	0	10	219	7	242	1383					都市計画区域マスタープラン	都市拠点			渋川市立地適正化計画（案）	都市拠点
	渋川	地域	○		○	渋川市役所	543950803	4166	1569	0	197	101	9	872	2276					都市計画区域マスタープラン	都市拠点			渋川市立地適正化計画（案）	都市拠点
	渋川	地域	○		○	（医）恒和会関口病院	543950804	2137	403	0	18	348	0	481	972				渋川	都市計画区域マスタープラン	都市拠点			渋川市立地適正化計画（案）	都市拠点
	渋川	地域	○		○	ベルク渋川店	543950901	3590	469	58	952	333	17	894	1583					都市計画区域マスタープラン	都市拠点			渋川市立地適正化計画（案）	都市拠点
	渋川	地域	○		○	日本シャンソン館	543950902	1810	569	0	220	172	0	943	1323					都市計画区域マスタープラン	都市拠点			渋川市立地適正化計画（案）	都市拠点
7	前橋	主要	○		○		543940443	1888	418	533	149	76	0	1302	1426					都市計画区域マスタープラン	地域拠点			前橋市立地適正化計画	地域拠点
	前橋	主要	○		○		543940531	1149	631	0	32	0	0	151	1677					都市計画区域マスタープラン	地域拠点			前橋市立地適正化計画	地域拠点
	前橋	主要	○		○	クラシーズ新前橋店	543940532	7051	2167	496	1494	183	0	344	4023				新前橋	都市計画区域マスタープラン	地域拠点			前橋市立地適正化計画	地域拠点
	前橋	主要	○		○		543940534	2817	1012	239	0	23	0	1046	2255					都市計画区域マスタープラン	地域拠点			前橋市立地適正化計画	地域拠点
	前橋	主要	○		○	フレッセイ元総社蒼海店	543940631	2099	482	353	169	61	13	1143	1614					都市計画区域マスタープラン	地域拠点			前橋市立地適正化計画	地域拠点
	前橋	主要	○		○		543940632	3730	2141	84	90	20	0	869	4260					都市計画区域マスタープラン	地域拠点			前橋市立地適正化計画	地域拠点
8	前橋	地域	○		○	ベイシア前橋おおごモール店	543941914	2119	135	0	1251	27	0	677	797					都市計画区域マスタープラン	地域拠点			前橋市立地適正化計画	地域拠点
	前橋	地域	○		○	アイムショッピングセンター	543941922	1599	146	0	990	46	0	548	617					都市計画区域マスタープラン	地域拠点			前橋市立地適正化計画	地域拠点
	前橋	地域	○		○	大胡支所	543951022	2208	237	1040	0	16	0	478	1546					都市計画区域マスタープラン	地域拠点			前橋市立地適正化計画	地域拠点
9	高崎	地域	○				543940701	697	47	0	83	207	0	1128	492					都市計画区域マスタープラン	地域拠点				
	高崎	地域	○				543940801	1410	241	558	92	0	0	605	346					都市計画区域マスタープラン	地域拠点				
10	高崎	地域	○		○	ウニクス高崎	543940004	5112	1007	129	2591	0	13	1396	1658					都市計画区域マスタープラン	地域拠点			高崎市立地適正化計画	地域拠点
	高崎	地域	○		○	（医社）大原会大原病院、高崎女子高等学校	543940013	5003	485	3008	69	288	0	1320	3496					都市計画区域マスタープラン	地域拠点			高崎市立地適正化計画	地域拠点
	高崎	地域	○		○	ベルク高崎日光店	543940014	2299	115	0	1678	49	0	2184	946					都市計画区域マスタープラン	地域拠点			高崎市立地適正化計画	地域拠点
	高崎	地域	○		○		543940102	2999	403	0	680	53	98	991	1348					都市計画区域マスタープラン	地域拠点			高崎市立地適正化計画	地域拠点
	高崎	地域	○		○	群馬パース大学	543940104	4470	1474	547	371	0	18	763	2307					都市計画区域マスタープラン	地域拠点			高崎市立地適正化計画	地域拠点
	高崎	地域	○		○		543940113	3569	942	0	354	0	40	1046	1255				高崎問屋町	都市計画区域マスタープラン	地域拠点			高崎市立地適正化計画	地域拠点
	高崎	地域	○		○		543940202	4021	917	0	1087	31	0	553	1664					都市計画区域マスタープラン	地域拠点			高崎市立地適正化計画	地域拠点
11	伊勢崎	地域	○		○	鶴谷病院	543932301	1866	464	0	41	392	0	1155	1163					都市計画区域マスタープラン	地域拠点			伊勢崎市立地適正化計画	地域拠点
	伊勢崎	地域	○		○	フレッセイ境町店	543932304	1438	39	0	1145	0	16	264	402					都市計画区域マスタープラン	地域拠点			伊勢崎市立地適正化計画	地域拠点
	伊勢崎市	地域	○		○	境支所	543931392	723	229	0	13	0	8	354	274										
12	玉村	地域	○			玉村ショッピングセンター	543930691	1821	152	0	1057	15	15	1017	932					都市計画区域マスタープラン	地域拠点				
	玉村	地域	○			玉村町役場	543930693	2281	770	80	117	0	0	560	637					都市計画区域マスタープラン	地域拠点				
	玉村	地域	○				543930791	1673	193	55	970	37	0	567	528					都市計画区域マスタープラン	地域拠点				
13	安中	地域	○	○		ベイシア安中店	543847032	2757	283	0	2040	54	0	356	529					都市計画区域マスタープラン	地域拠点	安中市都市計画マスタープラン	地域拠点		
14	前橋	地域	○		○	パワーモール前橋みなみ	543930974	5991	305	0	4718	31	0	98	110					都市計画区域マスタープラン	複合拠点			前橋市立地適正化計画	複合拠点
	前橋	地域	○		○		543940072	1493	245	625	220	0	0	333	716					都市計画区域マスタープラン	複合拠点			前橋市立地適正化計画	複合拠点
	前橋	地域	○		○		543940074	2606	1242	0	565	16	0	180	1519					都市計画区域マスタープラン	複合拠点			前橋市立地適正化計画	複合拠点
15	高崎	地域	○				543930524	2800	141	13	1854	140	0	620	501					都市計画区域マスタープラン	複合拠点				
	高崎	地域	○			フレッセイ倉賀野西店	543930533	1003	192	0	354	27	85	1405	861					都市計画区域マスタープラン	複合拠点				
	高崎	地域	○				543930534	2144	209	555	291	94	0	1448	1793					都市計画区域マスタープラン	複合拠点				
16	伊勢崎	地域	○		○		543931824	1336	229	935	0	23	0	339	875					都市計画区域マスタープラン	複合拠点			高崎市立地適正化計画	複合拠点
	伊勢崎	地域	○		○		543931923	1274	129	0	857	60	0	1029	741					都市計画区域マスタープラン	複合拠点			高崎市立地適正化計画	複合拠点
	伊勢崎	地域	○		○	ベイシア西部モール店	543931924	4063	220	0	2365	46	28	507	1084					都市計画区域マスタープラン	複合拠点			高崎市立地適正化計画	複合拠点
17	藤岡	地域	○			ららん藤岡	543930254	1593	186	0	521	0	254	22	556			○		都市計画区域マスタープラン	複合拠点				
	藤岡	地域	○			藤岡中央高等学校	543930261	2530	364	956	68	509	11	25	539					都市計画区域マスタープラン	複合拠点				
	藤岡	地域	○				543930361	1053	66	565	9	35	8	745	1411					都市計画区域マスタープラン	複合拠点				
18	吉岡	地域	○			カインズ前橋吉岡モール	543950014	4138	293	0	3193	22	0	253	91					都市計画区域マスタープラン	複合拠点				
19	高崎	地域	○			群馬の森	543930563	1375	145	0	10	0	327	153	95			○		都市計画区域マスタープラン	観光拠点				
20	高崎	地域	○			高崎北高等学校	543847484	1199	289	702	0	0	0	274	1005					都市計画区域マスタープラン	観光拠点				
21	箕郷	地域	○			箕郷梅林	543847763	1080	169	350	0	0	96	427	887					都市計画区域マスタープラン	観光拠点				
22	渋川	地域	○				543857933	930	352	0	0	0	300	194	1012					都市計画区域マスタープラン	観光拠点				
23	富岡	地域	○			フレッセイ富岡店、富岡実業高等学校	543837012	1317	268	619	24	10	0	877	1188					都市計画区域マスタープラン	観光拠点				
	富岡	地域	○			富岡製糸場	543837013	1920	616	41	146	187	0	826	1643		○	○		都市計画区域マスタープラン	観光拠点				
	富岡	地域	○			公立七日市病院	543837102	1145	374	0	10	263	35	1046	1079					都市計画区域マスタープラン	観光拠点				
	富岡	地域	○			富岡市役所	543837111	3037	1224	0	194	339	13	836	1483					都市計画区域マスタープラン	観光拠点				
24	前橋市	地域			○		543940921	1185	801	0	20	21	0	275	922									前橋市立地適正化計画	生活拠点
	前橋市	地域			○		543950021	2641	287	0	1746	0	0	620	689									前橋市立地適正化計画	生活拠点
	前橋市	地域			○		543950023	819	66	0	277	0	95	407	362									前橋市立地適正化計画	生活拠点

県央広域圏　拠点一覧表(2/5)

No.	都市計画区域・市区町村	主要/地域	まちづくり計画			地区内の施設	mesh_CODE	集中量（帰宅除く）						人口		観光拠点			鉄道駅乗降者数	まちづくり計画					
			広域圏	市町村	立地適正化			全目的帰宅除く	通勤	通学	買物	通院	観光・行楽・レジャー	夜間人口総数	昼間人口	交通まちづくり戦略ビッグデータ分析	RESASの観光地	観光統計主要施設		広域圏の計画名	拠点名称	市町村の計画名	拠点名称	立地適正化計画名称	拠点名称
25	前橋市	地域			○	フレッセイ広瀬店	543940384	1718	233	0	1021	0	0	1566	1212									前橋市立地適正化計画	生活拠点
	前橋市	地域			○	ベルク前橋大島店	543940481	3033	353	0	1238	0	182	948	786									前橋市立地適正化計画	生活拠点
	前橋市	地域			○		543940484	1483	967	0	26	0	0	620	611									前橋市立地適正化計画	生活拠点
26	前橋市	地域			○		543940194	955	84	585	0	23	0	53	620									前橋市立地適正化計画	生活拠点
	前橋市	地域			○		543940392	692	227	0	30	154	18	535	383									前橋市立地適正化計画	生活拠点
	前橋市	地域			○	フォリオ駒形ショッピングセンター	543941201	3453	220	161	1982	25	0	1148	1057									前橋市立地適正化計画	生活拠点
	前橋市	地域			○	ガーデン前橋	543941203	3441	294	0	2181	70	56	667	190									前橋市立地適正化計画	生活拠点
27	高崎市	地域			○	アパンセ群馬町店、明和県央高等学校	543940803	2362	176	877	644	116	0	799	1409									高崎市立地適正化計画	地域中心拠点
28	高崎市	地域			○	吉井支所	543837093	1929	297	0	1186	19	16	701	784									高崎市立地適正化計画	地域中心拠点
29	伊勢崎市	主要			○		543931841	3290	311	783	1646	66	0	1068	1501									伊勢崎市立地適正化計画	都市交流拠点
	伊勢崎市	主要			○	フレッセイ連取モールクラシーズ連取、伊勢崎市民病院	543931843	5364	1136	0	1569	941	66	956	1600									伊勢崎市立地適正化計画	都市交流拠点
	伊勢崎市	主要			○	（財）脳血管研究所附属美原記念病院	543931941	765	239	0	9	170	9	552	648									伊勢崎市立地適正化計画	都市交流拠点
30	伊勢崎市	地域			○	カインズホーム伊勢崎店	543941022	3483	453	0	2424	0	9	251	488									伊勢崎市立地適正化計画	広域商業拠点
31	伊勢崎市	地域			○		543931831	1142	45	754	0	93	0	1181	1429									伊勢崎市立地適正化計画	水と緑の健康拠点
	伊勢崎市	地域			○		543931833	1103	90	183	61	17	0	1848	696									伊勢崎市立地適正化計画	水と緑の健康拠点
32	伊勢崎市	地域			○		543931353	1231	140	520	0	37	0	1447	1336									伊勢崎市立地適正化計画	0
33	伊勢崎市	地域			○	赤堀支所	543941583	2044	241	640	26	0	0	512	1669									伊勢崎市立地適正化計画	地域交流拠点
34	伊勢崎市	地域			○	スマーク伊勢崎	543941084	5980	793	25	3715	63	64	393	305		○							伊勢崎市立地適正化計画	地域交流拠点
	伊勢崎市	地域			○	アパンセ東村店、あずま支所	543941192	2223	470	726	152	32	0	347	495									伊勢崎市立地適正化計画	地域交流拠点
35	渋川市	地域			○	道の駅こもち	543960113	1296	152	28	161	0	186	165	277			○						渋川市立地適正化計画（案）	生活拠点
	渋川市	地域			○	ベイシア渋川こもち店、子持老人福祉センター	543960211	1865	183	0	1521	0	9	161	311									渋川市立地適正化計画（案）	生活拠点
36	渋川市	地域			○	赤城行政センター	543960422	860	81	0	74	0	164	207	400									渋川市立地適正化計画（案）	生活拠点
37	渋川市	地域			○	八木原駅	543950513	1261	232	606	14	0	0	834	1251									渋川市立地適正化計画（案）	生活拠点
	渋川市	地域			○	花湯スカイテルメリゾート	543950612	842	80	0	54	0	84	198	234									渋川市立地適正化計画（案）	生活拠点
38	渋川市	地域			○		543857943	424	76	0	104	0	183	0	194									渋川市立地適正化計画（案）	観光拠点
39	藤岡市	地域			○	スーパー丸幸宮本店	543930052	2862	241	813	460	146	72	1028	1523									藤岡市立地適正化計画	業務拠点
	藤岡市	地域			○		543930054	826	97	0	348	189	0	1167	637									藤岡市立地適正化計画	業務拠点
	藤岡市	地域			○	藤岡市役所	543930152	3655	1234	38	1111	76	8	663	1031									藤岡市立地適正化計画	業務拠点
	藤岡市	地域			○		543930162	870	186	530	13	33	0	690	1046									藤岡市立地適正化計画	業務拠点
40	富岡市	地域			○		543837112	1650	170	591	240	0	15	751	1445									富岡市立地適正化計画	中心拠点
	富岡市	地域			○	スーパー丸幸バイパス店	543837114	1606	190	0	1125	0	0	174	484									富岡市立地適正化計画	中心拠点
41	富岡市	地域			○		543837021	1026	35	0	726	7	0	561	258									富岡市立地適正化計画	中心拠点
	富岡市	地域			○		543837121	2084	1097	0	199	61	8	185	1104									富岡市立地適正化計画	中心拠点
	富岡市	地域			○	Ａコープ富岡店、公立富岡総合病院	543837123	4408	679	0	1779	718	0	335	1015									富岡市立地適正化計画	中心拠点
42	富岡市	地域			○	富岡高等学校	543836094	958	101	644	57	25	0	445	995									富岡市立地適正化計画	中心拠点
	富岡市	地域			○	ベイシア富岡店	543836191	2220	169	0	1739	0	0	433	687									富岡市立地適正化計画	中心拠点
43	富岡市	地域			○	ヤオコー富岡店	543836082	2507	178	0	1681	62	8	522	670									富岡市立地適正化計画	中心拠点
44	富岡市	地域			○		543827901	983	165	666	0	0	0	218	502									富岡市立地適正化計画	生活拠点
45	安中市	地域		○			543836584	2262	1699	0	39	25	30	40	47							安中市都市計画マスタープラン	地域生活拠点		
46	安中市	地域		○		恵みの湯	543836681	815	125	138	54	0	93	588	389							安中市都市計画マスタープラン	地域生活拠点		
47	安中市	地域		○			543836611	277	0	0	0	0	187	85	83							安中市都市計画マスタープラン	産業拠点		
48	安中市	地域		○		セキチュー安中店	543836842	129	20	0	0	0	81	4	40							安中市都市計画マスタープラン	産業拠点		
49	安中市	地域		○		安中市役所	543837902	1903	871	24	124	0	21	531	1012							安中市都市計画マスタープラン	広域観光交流ゾーン		
50	安中市	地域		○			543836513	593	23	0	80	0	326	4	29							安中市都市計画マスタープラン	広域観光交流ゾーン		
51	榛東村	地域		○			543857271	1117	989	0	0	0	0	34	1276							榛東村都市計画マスタープラン	中心拠点		
52	榛東村	地域		○		霞山Ｃ.Ｃ	543857452	105	0	0	0	0	105	0	49							榛東村都市計画マスタープラン	レクリエーション拠点		
53	吉岡町	地域			○		543950302	1145	70	686	41	20	0	419	835									吉岡町立地適正化計画	吉岡町立地適正化計画
	吉岡町	地域			○		543857394	755	61	523	0	0	0	168	115									吉岡町立地適正化計画	吉岡町立地適正化計画
54	吉岡町	地域			○		543950214	1317	63	822	0	90	0	752	302									吉岡町立地適正化計画	吉岡町立地適正化計画
55	前橋市	地域				前橋西高等学校	543950002	960	69	560	0	67	0	112	1075										
56	高崎市	地域				黒沢病院	543930733	3453	322	781	903	102	0	1350	1959										
57	高崎市	地域				綿貫病院	543930903	3247	687	244	175	166	88	1353	3102										
58	伊勢崎市	地域				伊勢崎市役所	543931752	5135	2306	680	0	9	10	969	2404										
59	前橋市	地域				前橋赤十字病院(跡地)	543940662	4700	1417	0	725	928	0	1146	1954							日赤跡地生涯活躍のまち(CCRC)事業基本計画			
60	前橋市	地域				（財）老年病研究所附属病院	543940731	4093	1308	45	209	452	7	793	3874										
61	前橋市	地域				中央児童遊園（るなぱあく）	543940751	3936	1166	12	374	59	106	867	1825			○							
62	前橋市	地域				スズラン百貨店前橋店	543940752	5536	1254	39	978	187	170	1276	3471										
63	前橋市	地域					543940783	5139	335	655	3254	50	0	145	1848										
64	前橋市	地域				前橋リリカ、群馬大学医学部附属病院	543940853	5774	750	194	2202	357	50	981	5508										
65	高崎	地域				イオンモール高崎	543940601	262	103	0	0	0	23	1412	378	○									
	高崎	地域				イオンモール高崎	543940602	23	0	0	0	0	0	326	101	○									
	高崎	地域				イオンモール高崎	543940603	172	84	0	16	0	0	717	375	○									
	高崎	地域				イオンモール高崎	543940604	8039	912	0	5734	60	72	3	0	○									
	高崎	地域				イオンモール高崎	543940611	0	0	0	0	0	0	0	23	○									
	高崎	地域				イオンモール高崎	543940613	272	108	0	0	0	0	441	136	○									
	高崎	地域				イオンモール高崎	543940702	517	301	0	85	66	0	388	203	○									
	高崎	地域				イオンモール高崎	543940711	398	47	290	0	0	0	295	529	○									
66	渋川	地域				こもち	543960102	531	256	0	0	0	0	324	379	○									
	渋川	地域				こもち	543960104	99	10	0	0	0	0	496	293	○									
	渋川	地域				こもち	543960111	241	39	0	101	16	0	342	183	○									
	渋川	地域				こもち	543960112	0	0	0	0	0	0	22	39	○									
	渋川	地域				こもち	543960114	0	0	0	0	0	0	162	89	○									
	渋川	地域				こもち、子持総合支所	543960202	631	152	0	98	0	0	502	382	○									
	渋川	地域				こもち	543960212	47	0	0	0	0	0	36	35	○									
67	伊勢崎	地域				スマーク伊勢崎	543941081	170	9	0	102	0	0	689	333	○									
	伊勢崎	地域				スマーク伊勢崎	543941082	241	94	0	0	0	0	583	318	○									
	伊勢崎	地域				スマーク伊勢崎	543941083	147	46	0	20	0	0	147	76	○									
	伊勢崎	地域				スマーク伊勢崎	543941091	375	96	33	0	0	0	620	272	○									
	伊勢崎	地域				スマーク伊勢崎	543941093	721	13	0	526	22	0	376	263	○									
	伊勢崎	地域				スマーク伊勢崎	543941181	0	0	0	0	0	0	14	3	○									
	伊勢崎	地域				スマーク伊勢崎	543941182	355	123	0	0	0	0	539	193	○									
	伊勢崎	地域				スマーク伊勢崎	543941191	730	36	482	0	0	0	418	1472	○									
68	藤岡	地域				ららん藤岡	543930251	24	15	0	0	0	0	260	118	○		○							
	藤岡	地域				ららん藤岡	543930252	233	39	50	0	0	0	74	65	○		○							
	藤岡	地域				ららん藤岡	543930253	159	80	0	0	0	0	514	287	○		○							
	藤岡	地域				ららん藤岡	543930263	1088	90	201	688	0	0	190	142	○		○							
	藤岡	地域				ららん藤岡	543930351	292	132	0	0	18	0	264	397	○		○							
	藤岡	地域				ららん藤岡	543930352	139	39	0	14	0	13	647	322	○		○							

県央広域圏　拠点一覧表(3/5)

No.	都市計画区域・市区町村	主要/地域	まちづくり計画			地区内の施設	mesh_CODE	集中量（帰宅除く）						人口		観光拠点			鉄道駅乗降者数	まちづくり計画					
			広域圏	市町村	立地適正化			全目的帰宅除く	通勤	通学	買物	通院	観光・行楽・レジャー	夜間人口総数	昼間人口	交通まちづくり戦略ビッグデータ分析	RESASの観光地	観光統計主要施設		広域圏の計画名	拠点名称	市町村の計画名	拠点名称	立地適正化計画名称	拠点名称
69	渋川	地域				伊香保グリーン牧場	543857952	319	64	63	0	0	0	119	292	○									
	渋川	地域				伊香保グリーン牧場	543857954	207	73	0	0	0	23	41	103	○									
	渋川	地域				伊香保グリーン牧場	543857961	480	191	0	0	61	0	694	875	○									
	渋川	地域				伊香保グリーン牧場	543857962	130	29	29	0	0	0	18	56	○									
	渋川	地域				伊香保グリーン牧場	543857963	350	65	0	32	0	7	215	235	○									
	渋川	地域				伊香保グリーン牧場	543857964	335	204	0	0	0	0	200	221	○									
	渋川	地域				伊香保グリーン牧場	543867052	10	10	0	0	0	0	0	98	○									
	渋川	地域				伊香保グリーン牧場	543867061	0	0	0	0	0	0	25	23	○									
	渋川	地域				伊香保グリーン牧場	543867062	13	13	0	0	0	0	181	72	○									
70	渋川	地域				伊香保温泉	543857931	68	0	0	0	0	27	21	68	○		○							
	渋川	地域				伊香保温泉	543857932	12	0	0	0	0	0	0	0	○		○							
	渋川	地域				伊香保温泉、伊香保総合支所	543857934	516	258	0	0	0	74	73	780	○		○							
	渋川	地域				伊香保温泉	543857941	0	0	0	0	0	0	0	0	○		○							
	渋川	地域				伊香保温泉	543867031	0	0	0	0	0	0	43	10	○		○							
	渋川	地域				伊香保温泉	543867032	308	60	0	0	0	0	530	549	○		○							
	渋川	地域				伊香保温泉	543867041	486	210	0	0	0	31	365	565	○		○							
71	伊勢崎	地域				伊勢崎オート	543931933	607	175	0	115	0	0	442	588	○									
	伊勢崎	地域				伊勢崎オート	543941021	575	103	0	185	11	0	899	1051	○									
	伊勢崎	地域				伊勢崎オート	543941023	731	195	0	335	0	0	334	409	○									
	伊勢崎	地域				伊勢崎オート	543941024	60	11	0	0	0	21	74	31	○									
	伊勢崎	地域				伊勢崎オート	543941031	392	73	0	0	0	75	0	118	○									
	伊勢崎	地域				伊勢崎オート	543941033	0	0	0	0	0	0	95	39	○									
72	伊勢崎	地域				伊勢崎駅	543931853	1845	146	358	17	64	25	799	1124	○									
	伊勢崎	地域				伊勢崎駅	543931861	1077	259	12	204	116	0	1187	1144	○									
	伊勢崎	地域				伊勢崎駅	543931951	876	70	0	504	17	10	884	700	○			伊勢崎						
	伊勢崎	地域				伊勢崎駅	543931961	485	38	184	0	73	26	952	849	○									
73	安中	地域				磯部温泉	543836573	270	167	0	0	9	13	493	281	○		○							
	安中	地域				磯部温泉	543836574	335	105	0	46	9	0	375	440	○		○							
	安中	地域				磯部温泉	543836583	145	0	24	0	0	0	231	1952	○		○							
	安中	地域				磯部温泉	543836671	29	22	0	0	0	0	168	112	○		○							
	安中	地域				磯部温泉	543836672	446	136	0	19	0	42	272	761	○		○							
	安中	地域				磯部温泉	543836673	431	112	0	286	0	0	248	158	○		○							
	安中	地域				磯部温泉	543836674	485	42	0	362	33	14	421	302	○		○							
	安中	地域				磯部温泉	543836683	91	51	0	0	21	0	204	293	○		○							
74	安中	地域				碓氷峠鉄道遺産	543845082	462	165	0	30	0	68	101	203	○									
	安中	地域				碓氷峠鉄道遺産	543845091	273	62	0	29	0	73	145	387	○									
	安中	地域				碓氷峠鉄道遺産	543835981	0	0	0	0	0	0	0	0	○									
	安中	地域				碓氷峠鉄道遺産	543835982	0	0	0	0	0	0	0	0	○									
	安中	地域				碓氷峠鉄道遺産	543835983	0	0	0	0	0	0	0	7	○									
	安中	地域				碓氷峠鉄道遺産	543835984	0	0	0	0	0	0	0	0	○									
	安中	地域				碓氷峠鉄道遺産	543835991	0	0	0	0	0	0	0	0	○									
	安中	地域				碓氷峠鉄道遺産	543835993	7	0	0	0	0	0	29	55	○									
	安中	地域				碓氷峠鉄道遺産	543845081	0	0	0	0	0	0	3	13	○									
75	甘楽	地域				甘楽町役場	543827833	0	0	0	0	0	0	268	258	○									
	甘楽	地域				甘楽町役場	543827834	381	205	0	41	0	0	108	303	○									
	甘楽	地域				甘楽町役場	543827843	0	0	0	0	0	0	0	0	○									
	甘楽	地域				甘楽町役場	543827931	303	202	0	0	0	77	82	153	○									
	甘楽	地域				甘楽町役場	543827932	1308	307	0	73	42	180	169	241	○									
	甘楽	地域				甘楽町役場	543827933	36	0	0	26	0	0	478	206	○									
	甘楽	地域				甘楽町役場	543827934	46	39	0	0	0	0	440	230	○									
	甘楽	地域				甘楽町役場	543827941	0	0	0	0	0	0	7	3	○									
	甘楽	地域				甘楽町役場	543827943	469	77	0	170	6	0	328	227	○									
76	軽井沢	地域				旧軽井沢銀座通り	543845201	－	－	－	－	－	－	－	－	○									
	軽井沢	地域				旧軽井沢銀座通り	543845204	－	－	－	－	－	－	－	－	○									
	軽井沢	地域				旧軽井沢銀座通り	543845211	－	－	－	－	－	－	－	－	○									
	軽井沢	地域				旧軽井沢銀座通り	543845301	－	－	－	－	－	－	－	－	○									
	軽井沢	地域				旧軽井沢銀座通り	543845302	－	－	－	－	－	－	－	－	○									
	軽井沢	地域				旧軽井沢銀座通り	543845202	－	－	－	－	－	－	－	－	○									
	軽井沢	地域				旧軽井沢銀座通り	543845203	－	－	－	－	－	－	－	－	○									
	軽井沢	地域				旧軽井沢銀座通り	543845213	－	－	－	－	－	－	－	－	○									
	軽井沢	地域				旧軽井沢銀座通り	543845311	－	－	－	－	－	－	－	－	○									
77	富岡	地域				群馬サファリパーク	543827603	48	0	0	0	0	31	0	1	○									
	富岡	地域				群馬サファリパーク	543827604	0	0	0	0	0	0	46	20	○									
	富岡	地域				群馬サファリパーク	543827613	37	37	0	0	0	0	68	64	○									
	富岡	地域				群馬サファリパーク	543827701	0	0	0	0	0	0	51	53	○									
	富岡	地域				群馬サファリパーク	543827702	271	107	0	0	0	59	0	0	○									
	富岡	地域				群馬サファリパーク	543827703	22	11	0	0	0	0	217	131	○									
	富岡	地域				群馬サファリパーク	543827704	75	0	0	0	0	0	25	31	○									
	富岡	地域				群馬サファリパーク	543827711	0	0	0	0	0	0	0	0	○									
	富岡	地域				群馬サファリパーク	543827713	0	0	0	0	0	0	0	184	○									
78	軽井沢	地域				軽井沢駅	543845003	－	－	－	－	－	－	－	－	○									
	軽井沢	地域				軽井沢駅	543845111	－	－	－	－	－	－	－	－	○									
	軽井沢	地域				軽井沢駅	543845004	－	－	－	－	－	－	－	－	○									
	軽井沢	地域				軽井沢駅	543845101	－	－	－	－	－	－	－	－	○									
	軽井沢	地域				軽井沢駅	543845102	－	－	－	－	－	－	－	－	○									
	軽井沢	地域				軽井沢駅	543845103	－	－	－	－	－	－	－	－	○									
	軽井沢	地域				軽井沢駅	543845104	－	－	－	－	－	－	－	－	○									
	軽井沢	地域				軽井沢駅	543845013	－	－	－	－	－	－	－	－	○									
	軽井沢	地域				軽井沢駅	543845113	－	－	－	－	－	－	－	－	○									
79	高崎	地域				高崎駅	543930801	711	104	0	0	286	11	650	678	○									
80	高崎	地域				高崎問屋町	543940103	1797	733	0	226	7	14	695	1134	○									
	高崎	地域				高崎問屋町	543940201	2720	810	0	295	216	37	544	1521	○									
	高崎	地域				高崎問屋町	543940203	646	129	0	24	29	0	571	494	○									
	高崎	地域				高崎問屋町	543940204	493	172	0	61	63	0	600	350	○									
	高崎	地域				高崎問屋町	543940211	968	74	339	167	53	0	1634	1142	○									
	高崎	地域				高崎問屋町	543940213	628	135	102	88	9	0	1109	524	○									

県央広域圏　拠点一覧表(4/5)

No.	都市計画区域・市区町村	主要/地域	まちづくり計画			地区内の施設	mesh_CODE	集中量（帰宅除く）						人口		観光拠点			鉄道駅乗降者数	まちづくり計画					
			広域圏	市町村	立地適正化			全目的帰宅除く	通勤	通学	買物	通院	観光・行楽・レジャー	夜間人口総数	昼間人口	交通まちづくり戦略ビッグデータ分析	RESASの観光地	観光統計主要施設		広域圏の計画名	拠点名称	市町村の計画名	拠点名称	立地適正化計画名称	拠点名称
81	藤岡	地域				高山社跡	543920323	0	0	0	0	0	0	0	0	○									
	藤岡	地域				高山社跡	543920324	0	0	0	0	0	0	0	0	○									
	藤岡	地域				高山社跡	543920333	0	0	0	0	0	0	13	8	○									
	藤岡	地域				高山社跡	543920421	0	0	0	0	0	0	13	9	○									
	藤岡	地域				高山社跡	543920422	56	0	0	0	0	56	12	4	○									
	藤岡	地域				高山社跡	543920423	0	0	0	0	0	0	0	0	○									
	藤岡	地域				高山社跡	543920424	128	58	0	0	0	0	49	28	○									
	藤岡	地域				高山社跡	543920431	7	0	0	0	0	7	0	48	○									
	藤岡	地域				高山社跡	543920433	0	0	0	0	0	0	18	41	○									
82	渋川	地域				渋川駅	543950801	1097	105	471	57	16	0	776	1122	○									
	渋川	地域				渋川駅	543950811	523	76	0	0	0	58	15	563	○									
	渋川	地域				渋川駅	543950813	258	177	0	0	0	0	2	441	○									
	渋川	地域				渋川駅	543950911	71	60	0	0	11	0	134	157	○									
83	高崎	地域				榛名湖	543856691	0	0	0	0	0	0	0	9	○									
	高崎	地域				榛名湖	543856692	0	0	0	0	0	0	0	14	○									
	高崎	地域				榛名湖	543856693	0	0	0	0	0	0	0	0	○									
	高崎	地域				榛名湖	543856694	25	8	0	0	0	17	0	1	○									
	高崎	地域				榛名湖	543856791	0	0	0	0	0	0	0	0	○									
	高崎	地域				榛名湖	543856792	0	0	0	0	0	0	0	0	○									
	高崎	地域				榛名湖	543857601	0	0	0	0	0	0	0	0	○									
	高崎	地域				榛名湖	543857603	73	27	0	0	0	14	2	81	○									
	高崎	地域				榛名湖	543857701	0	0	0	0	0	0	0	0	○									
84	渋川	地域				水沢観音	543857751	0	0	0	0	0	0	0	0	○									
	渋川	地域				水沢観音	543857752	58	11	0	0	0	47	38	76	○									
	渋川	地域				水沢観音	543857753	0	0	0	0	0	0	0	0	○									
	渋川	地域				水沢観音	543857754	550	52	0	0	0	184	8	135	○									
	渋川	地域				水沢観音	543857761	12	12	0	0	0	0	5	25	○									
	渋川	地域				水沢観音	543857763	0	0	0	0	0	0	0	0	○									
	渋川	地域				水沢観音	543857851	138	0	0	0	0	28	0	3	○									
	渋川	地域				水沢観音	543857852	0	0	0	0	0	0	0	0	○									
	渋川	地域				水沢観音	543857861	123	17	0	0	0	79	14	34	○									
85	前橋	地域				赤城山山頂	543961541	0	0	0	0	0	0	0	0	○									
	前橋	地域				赤城山山頂	543961542	0	0	0	0	0	0	23	18	○									
	前橋	地域				赤城山山頂	543961543	0	0	0	0	0	0	0	0	○									
	前橋	地域				赤城山山頂	543961544	30	9	0	0	0	0	14	76	○									
	前橋	地域				赤城山山頂	543961551	74	0	0	0	0	21	0	1	○									
	前橋	地域				赤城山山頂	543961553	0	0	0	0	0	0	0	0	○									
	前橋	地域				赤城山山頂	543961641	0	0	0	0	0	0	0	7	○									
	前橋	地域				赤城山山頂	543961642	20	0	0	0	0	20	0	5	○									
	前橋	地域				赤城山山頂	543961651	0	0	0	0	0	0	0	0	○									
86	前橋	地域				前橋パワーモール	543930971	354	19	26	0	0	0	543	269	○									
	前橋	地域				前橋パワーモール	543930972	182	11	0	89	0	0	1145	475	○									
	前橋	地域				前橋パワーモール	543930973	335	0	0	170	0	0	348	169	○									
	前橋	地域				前橋パワーモール	543930981	14	0	0	0	0	0	5	0	○									
	前橋	地域				前橋パワーモール	543930983	263	9	0	58	94	0	415	196	○									
	前橋	地域				前橋パワーモール	543940071	866	428	0	35	0	0	44	569	○									
	前橋	地域				前橋パワーモール	543940081	0	0	0	0	0	0	225	147	○									
87	前橋	地域				前橋駅	543940563	2417	340	49	463	35	0	1677	1057	○									
	前橋	地域				前橋駅	543940661	1067	250	181	110	9	0	1514	1434	○									
	前橋	地域				前橋駅	543940663	953	235	0	25	139	17	1176	1251	○									
88	伊勢崎	地域				八斗島工業団地	543931153	0	0	0	0	0	0	0	0	○									
	伊勢崎	地域				八斗島工業団地	543931154	159	76	0	0	0	70	87	109	○									
	伊勢崎	地域				八斗島工業団地	543931163	669	424	0	0	0	0	338	569	○									
	伊勢崎	地域				八斗島工業団地	543931251	221	112	0	0	0	14	633	386	○									
	伊勢崎	地域				八斗島工業団地	543931252	602	461	0	43	0	10	261	790	○									
	伊勢崎	地域				八斗島工業団地	543931253	222	0	0	211	0	0	785	428	○									
	伊勢崎	地域				八斗島工業団地	543931254	326	83	0	35	0	0	884	684	○									
	伊勢崎	地域				八斗島工業団地	543931261	1770	1392	0	0	0	0	15	1574	○									
	伊勢崎	地域				八斗島工業団地	543931263	250	138	0	29	0	0	633	465	○									
89	富岡	地域				富岡製糸場	543837002	974	105	0	523	134	0	775	559	○		○							
	富岡	地域				富岡製糸場	543837004	1063	368	262	0	57	0	716	993	○		○							
	富岡	地域				富岡製糸場	543837011	169	25	0	0	14	9	564	369	○		○							
	富岡	地域				富岡製糸場	543837014	2056	343	221	509	90	63	840	2020	○		○							
90	前橋	地域				敷島公園	543940943	1217	0	0	21	0	195	179	137			○							
91	伊勢崎	地域				華蔵寺公園遊園地	543941152	882	113	0	0	35	349	472	553			○							
92	下仁田町	地域				妙義山	543835492	37	0	0	0	0	37	1	0			○							
93	高崎	地域				新町駅	543930284	2302	284	0	1524	10	0	1138	1146				○						
94	前橋	地域				駒形駅	543941211	411	98	0	0	11	0	319	236				○						
95	安中	地域				安中駅	543837933	1057	174	0	313	0	0	110	226				○						
96	高崎	地域				井野駅	543940214	456	68	0	65	8	0	1751	1256				○						
97	榛東村	地域				榛東村役場	543857273	1096	417	34	0	0	44	148	118										
98	吉岡	地域				吉岡町役場	543950304	1387	467	0	10	55	0	372	556										
99	上野	地域				上野村役場	543806923	201	34	0	0	0	0	46	99										
100	神流	地域				神流村役場	543817333	565	79	0	14	0	0	208	529										
101	南牧村	地域				南牧村役場	543815962	153	48	0	0	0	0	61	131										
102	玉村町	地域				玉村町役場	543930684	826	168	315	0	0	0	697	1176							玉村町都市計画マスタープラン	都市交流拠点		
103	玉村町	地域					543931511	1523	1146	0	108	0	18	11	296							玉村町都市計画マスタープラン	産業拠点		
104	下仁田町	地域		○			543826522	1529	175	0	883	38	0	654	1016							下仁田町都市計画マスタープラン	中心市街地		
	下仁田町	地域		○		下仁田厚生病院	543826524	1051	270	0	71	214	0	348	545							下仁田町都市計画マスタープラン	中心市街地		
	下仁田町	地域		○		下仁田町役場	543826531	1062	392	131	102	8	0	194	701							下仁田町都市計画マスタープラン	中心市街地		
105	前橋市	地域			○		543940373	474	54	0	0	247	0	154	167										
	前橋市	地域			○	前橋赤十字病院	543940472	668	67	137	33	0	0	1547	1260										
	前橋市	地域			○		543940371	470	39	300	0	0	0	339	176										
	前橋市	地域			○		543940372	0	0	0	0	0	0	2	1										
	前橋市	地域			○		543940374	416	47	126	0	8	0	139	387										
	前橋市	地域			○		543940471	476	31	60	0	29	0	810	490										
106	前橋市	地域		○		道の駅「まえばし赤城」	543950243	0	0	0	0	0	0	40	66							前橋市地域公共交通計画			
	前橋市	地域		○			543950244	0	0	0	0	0	0	113	81							前橋市地域公共交通計画			
	前橋市	地域		○			543950341	124	82	0	0	0	0	128	99							前橋市地域公共交通計画			

県央広域圏　拠点一覧表(5/5)

No.	都市計画区域・市区町村	主要/地域	まちづくり計画			地区内の施設	mesh_CODE	集中量（帰宅除く）						人口		観光拠点			鉄道駅乗降者数	まちづくり計画					
			広域圏	市町村	立地適正化			全目的帰宅除く	通勤	通学	買物	通院	観光・行楽・レジャー	夜間人口総数	昼間人口	交通まちづくり戦略ビッグデータ分析	RESASの観光地	観光統計主要施設		広域圏の計画名	拠点名称	市町村の計画名	拠点名称	立地適正化計画名称	拠点名称
107	高崎市	地域			○		543847072	1333	103	1081	0	0	0	515	1262									高崎市立地適正化計画	
	高崎市	地域			○		543847082	1304	61	0	1074	45	0	947	554									高崎市立地適正化計画	
	高崎市	地域			○		543847084	174	0	0	0	0	82	512	247									高崎市立地適正化計画	
	高崎市	地域			○		543847181	3447	549	2261	22	0	0	505	4435									高崎市立地適正化計画	
	高崎市	地域			○		543837983	471	155	0	0	17	0	1215	645									高崎市立地適正化計画	
	高崎市	地域			○		543847074	646	204	0	0	92	0	632	441									高崎市立地適正化計画	
	高崎市	地域			○		543847081	580	53	0	59	49	0	1154	828									高崎市立地適正化計画	
	高崎市	地域			○		543847083	447	146	0	0	0	0	1200	563									高崎市立地適正化計画	
	高崎市	地域			○		543847172	164	87	0	0	0	0	265	496									高崎市立地適正化計画	
	高崎市	地域			○		543847182	480	94	0	14	37	0	1233	609									高崎市立地適正化計画	
108	下仁田町	地域		○		道の駅「しもにた」	543826643	631	109	0	100	0	61	105	94							下仁田町第５次総合計画			
	下仁田町	地域		○			543826741	85	0	0	0	0	0	223	186							下仁田町第５次総合計画			
109	甘楽町	地域		○			543827844	326	35	0	0	0	7	0	39							甘楽町第5次総合計画			
	甘楽町	地域		○			543827853	57	21	0	0	0	0	74	52							甘楽町第5次総合計画			
	甘楽町	地域		○			543827942	490	22	63	0	9	0	66	112							甘楽町第5次総合計画			
	甘楽町	地域		○			543827944	89	89	0	0	0	0	189	194							甘楽町第5次総合計画			
	甘楽町	地域		○			543827951	40	28	0	0	0	0	214	157							甘楽町第5次総合計画			
	甘楽町	地域		○			543827953	138	47	0	0	7	0	449	284							甘楽町第5次総合計画			
110	伊勢崎	地域				本庄駅	543921851	－	－	－	－	－	－	－	－	○									
111	渋川市	地域		○			543867544	217	47	0	0	32	0	27	162									渋川市立地適正化計画	
	渋川市	地域		○		小野上行政センター	543867553	201	28	57	0	0	0	28	197									渋川市立地適正化計画	
	渋川市	地域		○			543867641	17	17	0	0	0	0	11	20									渋川市立地適正化計画	
	渋川市	地域		○			543867642	37	0	0	0	0	0	2	1									渋川市立地適正化計画	
	渋川市	地域		○			543867644	0	0	0	0	0	0	7	4									渋川市立地適正化計画	
	渋川市	地域		○			543867651	0	0	0	0	0	0	49	21									渋川市立地適正化計画	
	渋川市	地域		○			543867653	0	0	0	0	0	0	42	27									渋川市立地適正化計画	
112	渋川市	地域		○			543950731	36	0	0	0	0	0	350	175									渋川市立地適正化計画	
	渋川市	地域		○			543950732	662	29	0	321	0	0	389	251									渋川市立地適正化計画	
	渋川市	地域		○			543950733	321	24	142	0	0	0	270	611									渋川市立地適正化計画	
	渋川市	地域		○			543950734	671	252	0	0	0	0	297	260									渋川市立地適正化計画	
	渋川市	地域		○			543950741	0	0	0	0	0	0	63	20									渋川市立地適正化計画	
	渋川市	地域		○		北橋行政センター	543950743	0	0	0	0	0	0	66	31									渋川市立地適正化計画	
	渋川市	地域		○			543950831	88	88	0	0	0	0	119	57									渋川市立地適正化計画	
	渋川市	地域		○			543950832	35	0	0	18	0	0	164	125									渋川市立地適正化計画	
	渋川市	地域		○			543950841	160	0	0	0	0	0	155	72									渋川市立地適正化計画	
113	玉村町	地域		○		玉村町文化センター	543930694	880	116	332	21	0	43	180	827							玉村町都市計画マスタープラン	都市交流拠点		
114	高崎市	地域				上野三碑	543930321	0	0	0	0	0	0	45	32										
	高崎市	地域				上野三碑	543930411	318	52	71	0	59	8	298	291										
	高崎市	地域				上野三碑	543837194	409	99	70	0	0	18	258	231										
115	藤岡市	地域				鬼石総合支所	543910942	616	228	113	0	0	17	599	816										
116	高崎市	地域				新町支所	543930391	1405	218	353	39	10	9	1264	1193										
117	前橋市	地域				粕川支所	543941964	506	173	0	0	40	0	442	371										
118	前橋市	地域				富士見支所	543950463	354	128	0	32	0	0	270	263										
119	前橋市	地域				宮城支所	543951243	1849	259	300	385	40	0	300	868										
120	神流町	地域				中里支所	543816063	53	11	0	0	0	0	48	163										
121	安中市	地域				松井田支所	543836733	1060	329	96	8	7	54	293	487										
122	高崎市	地域				榛名支所	543847602	1324	484	0	10	41	0	591	675										
123	高崎市	地域				箕郷支所	543847761	892	208	0	66	27	0	408	440										
124	高崎市	地域				群馬支所	543847794	2158	149	170	473	0	10	1090	1337										
125	高崎市	地域				倉渕支所	543856131	86	16	0	0	0	0	137	212										

東毛広域圏　拠点拡大図

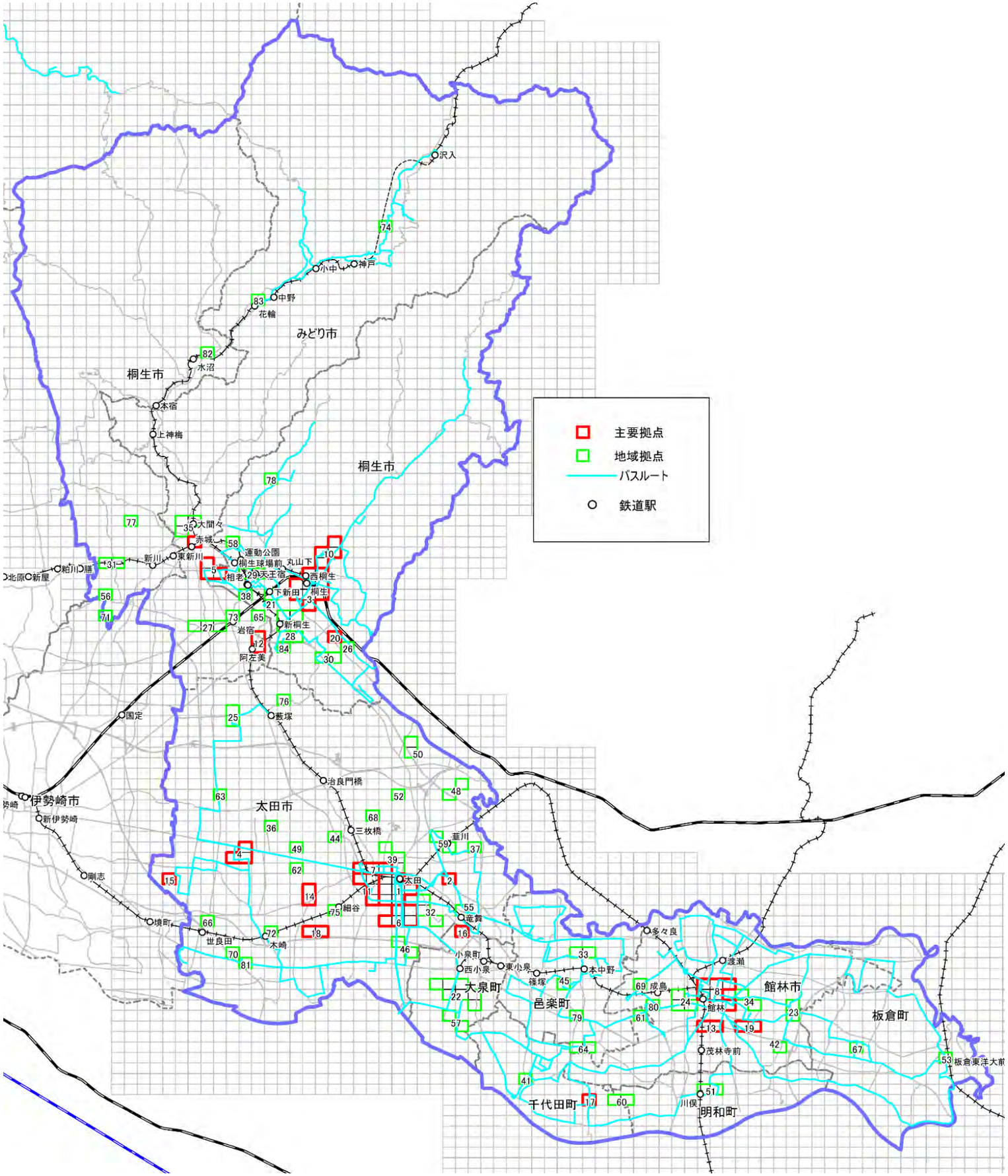
主要拠点
地域拠点
バスルート
鉄道駅
沢入
小中
神戸
中野
花輪
みどり市
水沼
桐生市
本宿
上神梅
桐生市
大間々
赤城
運動公園
桐生球場前
丸山下
西桐生
桐生
相老
天王宿
下新田
新桐生
岩宿
阿左美
新川
東新川
粕川
膳
北原
新屋
国定
藪塚
治良門橋
三枚橋
太田市
伊勢崎市
新伊勢崎
剛志
境町
世良田
木崎
細谷
太田
韮川
竜舞
小泉町
西小泉
東小泉
篠塚
本中野
大泉町
邑楽町
多々良
渡瀬
成島
館林
館林市
茂林寺前
板倉町
千代田町
川俣
明和町

東毛広域圏　拠点一覧表(1/2)

集約番号	主要／地域	まちづくり計画			地区内の施設	メッシュ番号	鉄道駅	集中量（帰宅除く）						人口		交通結節点（駅乗降客数）	観光			まちづくり計画					
		広域圏	市町村	立地適正化				全目的	勤務	通学	買物	通院	観光	夜間	昼間		来訪者分析（ビッグデータによる分析）	RESASの観光地	観光統計主要施設	広域圏の計画名	拠点名称	市町村の拠点名	拠点名称	立地適正化計画の拠点名	拠点名称
1	主要	○	○	○	太田市美術館・SUBARU群馬製作所本工場・太田駅	543933501	太田	9545	6334	78	366	0	64	618	1603	8925	○			東毛広域都市計画区域マスタープラン	都市拠点・産業拠点	太田市都市計画マスタープラン	中心拠点	太田市立地適正化計画	中心拠点
	主要	○	○	○	太田市役所	543933403		6238	3226	59	389	89	25	253	4048					東毛広域都市計画区域マスタープラン	都市拠点	太田市都市計画マスタープラン	中心拠点	太田市立地適正化計画	中心拠点
	主要	○	○	○	太田地方裁判所太田支所	543932494		2460	1024	17	99	186	17	706	1674					東毛広域都市計画区域マスタープラン	都市拠点	太田市都市計画マスタープラン	中心拠点	太田市立地適正化計画	中心拠点
	主要	○	○	○	本島総合病院	543932592		2370	655	73	46	351	54	994	772					東毛広域都市計画区域マスタープラン	都市拠点・産業拠点	太田市都市計画マスタープラン	中心拠点	太田市立地適正化計画	中心拠点
	主要	○	○	○	太田市保健センター	543933404		2357	648	463	24	434	9	1350	748					東毛広域都市計画区域マスタープラン	都市拠点・産業拠点	太田市都市計画マスタープラン	中心拠点	太田市立地適正化計画	中心拠点
	主要	○			コープぐんまコープ新井店	543932492		1973	169	0	1182	128	0	1458	678					東毛広域都市計画区域マスタープラン	都市拠点・産業拠点				
	主要	○			群馬銀行太田支店	543933401		1884	995	43	72	26	18	885	1536					東毛広域都市計画区域マスタープラン	都市拠点				
2	主要	○	○		イオンモール太田・太田市東サービスセンター	543933521		8773	928	105	5283	133	167	156	1774		○			東毛広域都市計画区域マスタープラン	観光拠点	太田市都市計画マスタープラン	生活拠点		
3	主要	○	○	○	桐生市役所・桐生厚生総合病院	543942863		7509	3251	643	116	1068	43	380	1973					東毛広域都市計画区域マスタープラン	都市拠点・地域拠点	桐生市都市計画マスタープラン	都心核	館林広域立地適正化に関する基本方針	広域中心拠点
	主要	○	○	○	桐生駅	543942962	桐生	4891	1067	0	403	240	147	786	2219	8359	○			東毛広域都市計画区域マスタープラン	都市拠点・地域拠点	桐生市都市計画マスタープラン	都心核	館林広域立地適正化に関する基本方針	広域中心拠点
	主要	○	○	○	MEGA・ドン・キホーテ桐生店・桐生第一高等学校	543942964	西桐生	4620	760	1177	1711	155	10	839	662	1297				東毛広域都市計画区域マスタープラン	都市拠点	桐生市都市計画マスタープラン	都心核	館林広域立地適正化に関する基本方針	広域中心拠点
	主要	○	○	○	樹徳高等学校	543942864		3301	725	1190	124	264	0	877	843					東毛広域都市計画区域マスタープラン	都市拠点・地域拠点	桐生市都市計画マスタープラン	都心核	館林広域立地適正化に関する基本方針	広域中心拠点
	主要	○	○	○	群馬県立桐生高等学校・桐生市立商業高等学校	543942961		2856	661	1345	68	0	44	839	1315					東毛広域都市計画区域マスタープラン	都市拠点・地域拠点	桐生市都市計画マスタープラン	都心核	館林広域立地適正化に関する基本方針	広域中心拠点
	主要	○	○	○	群馬銀行桐生支店	543942971		2621	603	148	236	318	0	1218	1262					東毛広域都市計画区域マスタープラン	都市拠点・地域拠点	桐生市都市計画マスタープラン	都心核	館林広域立地適正化に関する基本方針	広域中心拠点
	主要	○	○	○	桐生信用金庫本町支店	543942973		2620	805	18	296	453	46	1417	737					東毛広域都市計画区域マスタープラン	都市拠点	桐生市都市計画マスタープラン	都心核	館林広域立地適正化に関する基本方針	広域中心拠点
	主要	○	○	○	桐生信用金庫本店	543942862		1574	902	0	94	68	0	1308	601					東毛広域都市計画区域マスタープラン	都市拠点・地域拠点	桐生市都市計画マスタープラン	都心核	館林広域立地適正化に関する基本方針	広域中心拠点
	主要	○	○	○	アバンセ浜松町店	543942873		991	668	0	84	74	0	1358	641					東毛広域都市計画区域マスタープラン	都市拠点・地域拠点	桐生市都市計画マスタープラン	都心核	館林広域立地適正化に関する基本方針	広域中心拠点
4	主要	○	○	○	ニコモール新田・太田市西サービスセンター・ジョイフル本田新田店	543932641		5571	565	0	4480	20	0	40	987		○			東毛広域都市計画区域マスタープラン	地域拠点	太田市都市計画マスタープラン	地域拠点	太田市立地適正化計画	地域拠点
	主要	○	○	○	JAファーマーズプレイス	543932643		2454	254	0	1492	91	0	78	418					東毛広域都市計画区域マスタープラン	地域拠点	太田市都市計画マスタープラン	地域拠点	太田市立地適正化計画	地域拠点
	主要	○	○	○	新田庁舎	543932632		1578	340				63	0	186					東毛広域都市計画区域マスタープラン	地域拠点	太田市都市計画マスタープラン	地域拠点	太田市立地適正化計画	地域拠点
5	主要				大間々ショッピングセンターさくらもーる・療養センターきぼう	543942924		4542	740	0	2160	152	0	611	1106										
	主要				カワチ薬品桐生西店	543942933		3157	375	0	2220	9	20	1220	508										
	主要	○				543952022		2505	488	397	1001	53	0	715	395					東毛広域都市計画区域マスタープラン	産業拠点				
6	主要		○		ベイシアおおたモール・九合行政センター	543933302		4485	287	0	3240	40	9	189	681							太田市都市計画マスタープラン	生活拠点		
	主要	○	○		SUBARU群馬製作所矢島工場	543932392		3145	2738	0	0	0	68							東毛広域都市計画区域マスタープラン	産業拠点	太田市都市計画マスタープラン	産業エリア		
	主要	○	○		常磐高等学校	543933304		2184	384	873	178	74	23	1246	360					東毛広域都市計画区域マスタープラン	都市拠点	太田市都市計画マスタープラン	生活拠点		
	主要	○				543933301		2085	445	358	222	14	0	131	697					東毛広域都市計画区域マスタープラン	産業拠点				
	主要	○			(医)慶仁会城山病院	543933303		2071	502	0	597	250	0	579	908					東毛広域都市計画区域マスタープラン	都市拠点・産業拠点				
7	主要				SUBARU健康保険組合太田記念病院	543932584		4050	1425	59	272	1010	0	253	675										
	主要	○	○	○	太田行政センター	543932594		2902	487	582	843	28	18	1004	509					東毛広域都市計画区域マスタープラン	都市拠点	太田市都市計画マスタープラン	中心拠点	太田市立地適正化計画	中心拠点
	主要	○			群馬県立太田女子高等学校	543932593		2082	376	1144	121	93	16	1046	249					東毛広域都市計画区域マスタープラン	都市拠点				
8	主要	○	○	○	館林市役所・館林城沼	543924931		3528	1412	39	44	9	27	535	1027		○			東毛広域都市計画区域マスタープラン	都市拠点	館林市都市計画マスタープラン	行政・文化の空間	館林市立地適正化計画	中心拠点
	主要	○	○	○	ベルク・ウエルシア館林大街道店	543934021		3426	304	0	1894	54	0	1174	387					東毛広域都市計画区域マスタープラン	都市拠点	館林市都市計画マスタープラン	中核空間	館林市立地適正化計画	中心拠点
	主要	○	○	○	みずほ銀行館林支店	543924924		2688	786	0	305	76	9	1119	1432					東毛広域都市計画区域マスタープラン	都市拠点	館林市都市計画マスタープラン	中核空間	館林市立地適正化計画	中心拠点
	主要	○	○	○	館林駅	543924923	館林	2231	918	0	34	130	0	568	1286	7228	○			東毛広域都市計画区域マスタープラン	都市拠点	館林市都市計画マスタープラン	中核空間	館林市立地適正化計画	中心拠点
	主要	○	○	○	館林本町郵便局	543924922		2153	540	372	168	125	9	1401	1274					東毛広域都市計画区域マスタープラン	都市拠点	館林市都市計画マスタープラン	中核空間	館林市立地適正化計画	中心拠点
	主要	○		○	スギドラッグ館林店	543934031		2006	214	15	1022	19	28	1052	402					東毛広域都市計画区域マスタープラン	都市拠点			館林市立地適正化計画	中心拠点
	主要	○	○	○	館林記念病院	543934022		1724	509	602	56	145	0	928	647					東毛広域都市計画区域マスタープラン	都市拠点	館林市都市計画マスタープラン	中核空間	館林市立地適正化計画	中心拠点
9	主要	○	○		ベイシア大間々店	543952121	赤城	3258	531	0	2107	102	0	473	853	1135				東毛広域都市計画区域マスタープラン	地域拠点	みどり市都市計画マスタープラン	地区拠点		
10	主要	○	○		群馬大学　理工学部・群馬県立桐生工業高等学校	543952074		3360	877	1931	27	25	18	604	1720					東毛広域都市計画区域マスタープラン	都市拠点・観光拠点	桐生市都市計画マスタープラン	魅力づくりの拠点		
	主要	○	○	○	桐生が岡公園 水族館	543952071		2077	233	118	71	23	430	815	376					東毛広域都市計画区域マスタープラン	都市拠点・観光拠点	桐生市都市計画マスタープラン	緑・レクリエーション拠点／魅力づくりの拠点	桐生市立地適正化計画	中心拠点
	主要	○	○	○	フレッセイ天神店	543952172		1324	109	0	1095	0	0	416	142					東毛広域都市計画区域マスタープラン	観光拠点	桐生市都市計画マスタープラン	生活拠点／魅力づくりの拠点	桐生市立地適正化計画	生活拠点
	主要	○	○		桐生が岡公園	543952073		268	189	0	9	0	0	270	203					東毛広域都市計画区域マスタープラン	都市拠点・観光拠点	桐生市都市計画マスタープラン	緑・レクリエーション拠点／魅力づくりの拠点		
11	主要				ヤマダ電機ヤマダアウトレット太田店	543932582		2750	727	567	452	228	0	814	879										
	主要	○			とりせん太田新井店	543932491		2583	676	0	1218	32	9	695	688					東毛広域都市計画区域マスタープラン	都市拠点・産業拠点				
	主要	○			群馬県立太田高等学校	543932591		2475	566	1258	101	20	0	1004	1054					東毛広域都市計画区域マスタープラン	都市拠点				
	主要	○			オリンピック太田店	543932493		2138	431	106	251	195	0	1385	554					東毛広域都市計画区域マスタープラン	都市拠点				
12	主要	○			(医社)三思会東邦病院	543942644		2679	853	0	18	738	18	430	829					東毛広域都市計画区域マスタープラン	地域拠点				
	主要	○			株式会社両毛システムズ	543942652		1174	886	0	30	0	0	415	862					東毛広域都市計画区域マスタープラン	地域拠点				
	主要	○			阿左美駅	543942642	阿左美	1171	180	613	18	0	0	364	233	566				東毛広域都市計画区域マスタープラン	地域拠点				
13	主要	○		○	フードマーケットカスミ館林店	543924821		2535	396	121	1476	70	0	1140	411					東毛広域都市計画区域マスタープラン	都市拠点			館林市立地適正化計画	広域中心拠点
	主要	○		○	フレッセイ館林店	543924822		2229	489	40	606	107	18	882	912					東毛広域都市計画区域マスタープラン	都市拠点			館林市立地適正化計画	広域中心拠点
14	主要				太田宝郵便局	543932464		2480	203	736	111	27	9	1183	200										
	主要		○		フレッセイ宝泉店	543932462		2354	254	0	1559	170	0	526	395							太田市都市計画マスタープラン	防災拠点		
15	主要	○	○		日野自動車新田工場	543932511		2346	2238	0	0	0	0	78	893					東毛広域都市計画区域マスタープラン	産業拠点	太田市都市計画マスタープラン	生活拠点・産業エリア		
16	主要	○	○		SUBARU群馬製作所大泉工場	543933224		2334	2107	0	0	0	9	103	3695					東毛広域都市計画区域マスタープラン	産業拠点	太田市都市計画マスタープラン	産業エリア		
17	主要	○	○	○	ジョイフル本田千代田店	543923474		2310	202	0	1771	0	0	49	606		○			東毛広域都市計画区域マスタープラン	産業拠点	千代田町都市計画マスタープラン	商業拠点	千代田町立地適正化計画／館林市広域立地適正化に関する基本方針	都市機能誘導区域・産業拠点
18	主要	○	○		明電舎太田事業所	543932264		2096	1891	0	0	0	21	2	1539					東毛広域都市計画区域マスタープラン	産業拠点	太田市都市計画マスタープラン	産業エリア		
	主要	○	○			543932273		818	586	0	0	0	0	9	671					東毛広域都市計画区域マスタープラン	産業拠点	太田市都市計画マスタープラン	産業エリア		
19	主要	○		○	ケンゾーアジュール店	543924832		2021	307	0	1347	28	0	948	805					東毛広域都市計画区域マスタープラン	都市拠点			館林市立地適正化計画	中心拠点
	主要	○		○		543924841		1102	443	0	149	380	0	270	418					東毛広域都市計画区域マスタープラン	観光拠点			館林市立地適正化計画	中心拠点
20	主要		○		ベイシア桐生境野店	543942674		2015	205	0	1499	36	10	1145	491							桐生市都市計画マスタープラン	生活拠点		
21	地域	○			マーケットシティ桐生	543942853	下新田	4040	349	0	3429	21	0	694	554	89				東毛広域都市計画区域マスタープラン	地域拠点				
22	地域	○			パナソニック株式会社東京製作所	543933012		3309	2833	0	17	0	0	183	442					東毛広域都市計画区域マスタープラン	地域拠点・産業拠点				
	地域	○				543933022		2108	181	0	1429	74	12	974	366					東毛広域都市計画区域マスタープラン	地域拠点				
	地域	○	○		フィリオ大泉ショッピングセンター	543923933		1876	342	0	1003	0	15	620	248					東毛広域都市計画区域マスタープラン	地域拠点	大泉市都市計画マスタープラン	レクリエーション拠点		
	地域	○	○		大泉町役場	543923923		1511	852	142	65	0	92	181	2869					東毛広域都市計画区域マスタープラン	地域拠点・産業拠点	大泉町都市計画マスタープラン	コミュニティ拠点		
	地域	○			パナソニック株式会社東京製作所	543933021		1020	911	0	40	0	0	0	1439					東毛広域都市計画区域マスタープラン	地域拠点・産業拠点				
	地域	○				543923931		631	560	0	0	0	0	478	657					東毛広域都市計画区域マスタープラン	地域拠点				
	地域	○	○			543923924		1541	223	14	935	77	0	903	263					東毛広域都市計画区域マスタープラン	地域拠点	大泉町都市計画マスタープラン	コミュニティ拠点		
23	地域	○	○	○	AZELEA　MALL	543924952		3091	332	0	2323	26	9	73	299					東毛広域都市計画区域マスタープラン	観光拠点	館林市都市計画マスタープラン	広域交流拠点	館林市立地適正化計画	地域拠点
	地域	○	○	○	カワチ薬品館林東店	543924854		2313	244	0	1642	0	0	31	438					東毛広域都市計画区域マスタープラン	観光拠点	館林市都市計画マスタープラン	広域交流拠点	館林市立地適正化計画	地域拠点
24	地域	○	○	○	とりせん館林富士見町店	543924912		3014	296	85	2085	10	17	654	549					東毛広域都市計画区域マスタープラン	都市拠点	館林市都市計画マスタープラン	中核空間	館林市立地適正化計画	中心拠点
	地域			○	公立館林厚生病院	543924913		1998	684	0	90	561	0	676	603									館林市立地適正化計画	中心拠点
	地域			○	群馬県立館林高等学校	543924911		1191	176	803	8	31	0	1182	82									館林市立地適正化計画	中心拠点
25	地域		○	○	藪塚本町郵便局	543942332		2680	143	1683	0	0	0	194	103							太田市都市計画マスタープラン	地域拠点	太田市立地適正化計画	地域拠点
	地域		○	○	藪塚本町行政センター	543942234		1871	418	0	128	234	19	713	646							太田市都市計画マスタープラン	地域拠点	太田市立地適正化計画	地域拠点
26	地域		○	○	ヤオコー 桐生境野店	543942681		2606	319	664	1152	110	0	960	334							桐生市都市計画マスタープラン	生活拠点	桐生市立地適正化計画	生活拠点
27	地域	○	○		みどり市立笠懸図書館	543942722		2341	297	941	339	28	0	297	411					東毛広域都市計画区域マスタープラン	地域拠点	みどり市都市計画マスタープラン	地区拠点		
	地域	○	○		みどり市役所	543942721		1270	595	22	55	0	0	617	448					東毛広域都市計画区域マスタープラン	地域拠点	みどり市都市計画マスタープラン	地区拠点		
	地域	○	○		桐生大学グリーンアリーナ	543942731		582	9	0	0	0	157	290	87					東毛広域都市計画区域マスタープラン	地域拠点	みどり市都市計画マスタープラン	地区拠点		
28	地域	○			ミツバ本社	543942763		2321	1838	43	20	8	25	561	259					東毛広域都市計画区域マスタープラン	地域拠点				
	地域	○	○			543942754		2139	495	209	586	150	0	986	468					東毛広域都市計画区域マスタープラン	地域拠点	桐生市都市計画マスタープラン	地域中心核		
	地域	○				543942663		1884	932	70	79	68	0	684	882					東毛広域都市計画区域マスタープラン	地域拠点				
	地域	○	○		新桐生駅	543942752	新桐生	1542	207	314	89	136	9	917	267	1948				東毛広域都市計画区域マスタープラン	地域拠点	桐生市都市計画マスタープラン	地域中心核		
29	地域	○	○		群馬県桐生合同庁舎	543942944	天王宿	2270	763	425	82	168	0	698	480	301				東毛広域都市計画区域マスタープラン	地域拠点	桐生市都市計画マスタープラン	地域中心核		
	地域	○	○	○		543942943		1572	698	14	203	64	0	1038	442					東毛広域都市計画区域マスタープラン	地域拠点	桐生市都市計画マスタープラン	地域中心核	桐生市立地適正化計画	地域拠点
30	地域		○	○		543942573		2218	341	963	25	85	17	681	542							桐生市都市計画マスタープラン	生活拠点	桐生市立地適正化計画	生活拠点
	地域		○			543942574		732	678	0	0	0	0	618	317							桐生市都市計画マスタープラン	生活拠点		
31	地域		○	○	ベイシア新里店	543951082	新里	2185	319	58	1273	328	0	682	298	688						桐生市都市計画マスタープラン	生活拠点	桐生市立地適正化計画	生活拠点
	地域		○	○	新里支所	543951091		988	294		25			345	320							桐生市都市計画マスタープラン	生活拠点	桐生市立地適正化計画	生活拠点
32	地域	○	○		ヤオコー太田小舞木店	543933313		2105	314	0	1242	50	10	967	570					東毛広域都市計画区域マスタープラン	観光拠点	太田市都市計画マスタープラン	生活拠点		
	地域	○	○		太田市運動公園	543933312		1518	185	0	0	0	300	252	230					東毛広域都市計画区域マスタープラン	産業拠点	太田市都市計画マスタープラン	防災拠点		
	地域	○				543933411		1054	596	0	82	98	0	737	837					東毛広域都市計画区域マスタープラン	都市拠点・観光拠点				

東毛広域圏　拠点一覧表(2/2)

集約番号	主要／地域	まちづくり計画			地区内の施設	メッシュ番号	鉄道駅	集中量（帰宅除く）						人口		交通結節点（駅乗降客数）	観光			まちづくり計画					
		広域圏	市町村	立地適正化				全目的	勤務	通学	買物	通院	観光	夜間	昼間		来訪者分析（ビッグデータによる分析）	RESASの観光地	観光統計主要施設	広域圏の計画名	拠点名称	市町村の拠点名	拠点名称	立地適正化計画の拠点名	拠点名称
33	地域	○	○	○	ウエルシア邑楽町中野店	543933173		2098	414	522	185	26	0	589	272					東毛広域都市計画区域マスタープラン	地域拠点	邑楽町都市計画マスタープラン	都市機能中心拠点	邑楽町立地適正化計画	都市機能誘導区域
	地域	○	○	○	邑楽ショッピングセンターカムル・とりせん邑楽町店	543933174		1897	196	0	1479	0	0	646	289					東毛広域都市計画区域マスタープラン	地域拠点	邑楽町都市計画マスタープラン	都市機能中心拠点	館林広域立地適正化に関する基本方針	中心拠点
34	地域	○	○	○	群馬県立館林女子高等学校	543924934		1749	222	1269	0	0	0	1129	149					東毛広域都市計画区域マスタープラン	都市拠点	館林市都市計画マスタープラン	行政・文化の空間	館林市立地適正化計画	中心拠点
	地域	○	○	○	つつじが岡公園	543924941		203	54	0	0	0	93	209	23					東毛広域都市計画区域マスタープラン	都市拠点	館林市都市計画マスタープラン	水と緑の憩い空間	館林市立地適正化計画	中心拠点
35	地域	○	○		大間々庁舎	543952114		1622	688	50	88	80	18	773	537					東毛広域都市計画区域マスタープラン	地域拠点・産業拠点	みどり市都市計画マスタープラン	地区拠点		
	地域	○	○		群馬県立大間々高等学校	543952212		1388	227	536	29	55	30	451	282					東毛広域都市計画区域マスタープラン	地域拠点	みどり市都市計画マスタープラン	地区拠点		
	地域	○	○		大間々駅	543952221	大間々	1291	210	0	68	17	428	401	216	546				東毛広域都市計画区域マスタープラン	地域拠点	みどり市都市計画マスタープラン	地区拠点・観光・レクリエーション拠点		
36	地域		○		生品行政センター	543932753		1513	77	733	0	0	0	313	91							太田市都市計画マスタープラン	防災拠点		
37	地域		○		群馬県立太田東高等学校	543933633		1441	151	1054	0	0	0	299	149							太田市都市計画マスタープラン	産業エリア		
38	地域	○			医療法人社団全仁会高木病院	543942843		1440	556	116	100	27	0	953	410					東毛広域都市計画区域マスタープラン	地域拠点				
39	地域	○	○	○	太田東本町郵便局	543933503		1412	366	31	101	236	8	1220	811					東毛広域都市計画区域マスタープラン	都市拠点・産業拠点	太田市都市計画マスタープラン	中心拠点・産業エリア	太田市立地適正化計画	中心拠点
	地域	○	○			543933601		1290	673	170	0	47	0	909	587					東毛広域都市計画区域マスタープラン	都市拠点・産業拠点	太田市都市計画マスタープラン	産業エリア		
	地域	○			大光院	543932694		501	70	17	10	0	254	385	456					東毛広域都市計画区域マスタープラン	都市拠点・観光拠点				
41	地域	○	○	○	千代田町役場	543923553		1358	178	564	115	132	19	629	252					東毛広域都市計画区域マスタープラン	地域拠点	千代田町都市計画マスタープラン	中心拠点・開発構想エリア	千代田町立地適正化計画 /館林市広域立地適正化に関する基本方針	都市機能誘導区域・中心拠点
42	地域	○	○		館林警察署・JA邑楽館林	543924751		1288	771	0	69	13	0	193	513					東毛広域都市計画区域マスタープラン	産業拠点・観光拠点	館林市都市計画マスタープラン	広域交流拠点		
44	地域		○		鳥之郷行政センター	543932772		1201	179	518	0	0	32	38	90							太田市都市計画マスタープラン	防災拠点		
45	地域	○	○	○	邑楽町役場	543933062		1188	501	0	0	0	106	55	295					東毛広域都市計画区域マスタープラン	地域拠点	邑楽町都市計画マスタープラン	都市機能中心拠点・生活拠点	邑楽町立地適正化計画	都市機能誘導区域
46	地域		○			543933104		1183	668	16	156	119	0	1278	1086							太田市都市計画マスタープラン	生活拠点		
	地域					543933201		404	45	0	25	0	61	566	236		○								
48	地域	○	○		太田東部工業団地	543933924		1150	921	0	0	0	0	170	863					東毛広域都市計画区域マスタープラン	産業拠点	太田市都市計画マスタープラン	産業エリア		
	地域	○	○		太田東部工業団地	543933921		621	526	0	0	0	0	444	688					東毛広域都市計画区域マスタープラン	産業拠点	太田市都市計画マスタープラン	産業エリア		
49	地域	○	○		東部工業団地	543932663		1138	789	0	0	0	0	0	606					東毛広域都市計画区域マスタープラン	産業拠点	太田市都市計画マスタープラン	産業エリア		
50	地域		○		アリエット太田	543943104		869	684	0	31	0	0	49	1049							太田市都市計画マスタープラン	産業エリア		
	地域		○		アリエット太田	543943102		869	692	0	28	0	0	78	702							太田市都市計画マスタープラン	防災拠点		
51	地域	○	○	○	明和町役場	543924522		1080	210	282		9	43	235	171					東毛広域都市計画区域マスタープラン	地域拠点	明和町都市計画マスタープラン	生活拠点・業務拠点	明和町立地適正化計画 /館林都市圏広域立地適正化に関する基本方針	中心拠点・中心拠点
	地域	○	○	○	川俣駅	543924521	川俣	312	54	0	0	22	23	568	114	1923				東毛広域都市計画区域マスタープラン	地域拠点	明和町都市計画マスタープラン	生活拠点	明和町立地適正化計画 /館林都市圏広域立地適正化に関する基本方針	中心拠点・中心拠点
52	地域	○			医療法人財団明理会イムス太田中央総合病院	543933901		1057	441	0	0	273	0	304	509					東毛広域都市計画区域マスタープラン	産業拠点				
53	地域	○	○	○	フィリオ板倉ショッピングセンター	543925614	板倉東洋大前	1036	90	9	502	163	0	719	265	1815				東毛広域都市計画区域マスタープラン	地域拠点	板倉町都市計画マスタープラン	地域拠点・交流促進拠点	館林都市圏広域立地適正化に関する基本方針	中心拠点
55	地域	○				543933324		822	208	12	17	275	0	696	246					東毛広域都市計画区域マスタープラン	産業拠点				
56	地域	○	○		ミツバ新里工場	543941884		935	546	0	0	0	10	23	754					東毛広域都市計画区域マスタープラン	産業拠点	桐生市都市計画マスタープラン	魅力づくりの拠点		
57	地域	○			大利根工業団地	543923822		929	814	0	0	0	0	181	812					東毛広域都市計画区域マスタープラン	産業拠点				
	地域	○			味の素冷凍食品関東工場	543923823		636	588	0	34	0	0	785	891					東毛広域都市計画区域マスタープラン	地区拠点・産業拠点				
58	地域	○				543952132		907	561	28	0	0	0	207	848					東毛広域都市計画区域マスタープラン	産業拠点				
59	地域		○		太田情報商科専門学校・太田医療技術専門学校	543933712		903	153	587	0	0	0	539	304							太田市都市計画マスタープラン	生活拠点・防災拠点		
	地域		○		韮川駅	543933623	韮川	571	102	71	27	0	0	1068	177	2079						太田市都市計画マスタープラン	生活拠点・防災拠点		
60	地域	○	○		アドバンテスト群馬R&Dセンター	543923493		887	874	0	0	0	0	0	1471					東毛広域都市計画区域マスタープラン	産業拠点	明和町都市計画マスタープラン 千代田町都市計画マスタープラン	生活拠点・産業拠点・開発構想エリア		
	地域	○	○		千代田工業団地	543923484		610	526	0	0	0	0	0	1104					東毛広域都市計画区域マスタープラン	産業拠点	明和町都市計画マスタープラン 千代田町都市計画マスタープラン	産業拠点・商業拠点・産業拠点・開発構想エリア		
61	地域	○	○		館林工業団地	543923894		843	738	42	19	0	0	258	763					東毛広域都市計画区域マスタープラン	産業拠点	館林市都市計画マスタープラン			
62	地域	○	○		坂本工業株式会社本社	543932563		835	559	0	0	0	0	6	921					東毛広域都市計画区域マスタープラン	産業拠点	太田市都市計画マスタープラン	産業エリア		
63	地域	○	○		新田北部工業団地	543932931		805	713	0	0	0	0	0	330					東毛広域都市計画区域マスタープラン	産業拠点	太田市都市計画マスタープラン	産業エリア		
64	地域	○	○		鞍掛第一工業団地	543923771		749	666	0	22	0	0	65	663					東毛広域都市計画区域マスタープラン	産業拠点	館林市都市計画マスタープラン	生産・流通空間		
	地域	○	○		鞍掛第一工業団地	543923772		672	623	0	0	0	0	20	647					東毛広域都市計画区域マスタープラン	産業拠点	館林市都市計画マスタープラン			
65	地域	○			ボートレース桐生	543942744		704	327	0	0	0	182	136	95					東毛広域都市計画区域マスタープラン	地域拠点				
66	地域	○	○		尾島工業団地	543932322		584	537	0	0	0	0	43	616					東毛広域都市計画区域マスタープラン	産業拠点	太田市都市計画マスタープラン	産業エリア		
67	地域		○		板倉町役場	543924781		559	49	225	0	0	0	47	78							板倉町都市計画マスタープラン	生活拠点		
68	地域	○			ぐんまこどもの国（金山総合運動公園）	543932891		458	108	0	0	0	107	41	27				○	東毛広域都市計画区域マスタープラン	産業拠点・観光拠点				
69	地域	○	○		多々良沼・館林市 障がい者総合支援センター	543933092		442	86	0	13	290	0	351	65					東毛広域都市計画区域マスタープラン	観光拠点	館林市都市計画マスタープラン	水と緑の憩い空間		
70	地域		○		道の駅おおた・太田市役所尾島庁舎	543932134		440	0	0	255	0	52	32	17		○	○	○			太田市都市計画マスタープラン	防災拠点		
71	地域	○	○		カリビアンビーチ	543941784		427	126	0	0	0	56	37	185			○		東毛広域都市計画区域マスタープラン	産業拠点	桐生市都市計画マスタープラン	魅力づくりの拠点		
72	地域		○		サッポロビール群馬工場	543932253	木崎	178	148	0	0	0	0	172	193	2102						太田市都市計画マスタープラン	生活拠点		
73	地域	○	○		岩宿駅	543942734	岩宿	166	10	0	31	0	0	405	90	2059				東毛広域都市計画区域マスタープラン	地域拠点	みどり市都市計画マスタープラン	地区拠点		
74	地域		○		道の駅富弘美術館/草木ドライブイン	543962692		95	12	0	0	0	62	0	46			○	○			みどり市都市計画マスタープラン	観光・レクリエーション拠点		
75	地域				細谷駅	543932374	細谷	352	83	0	0	44	0	601	126	2532									
76	地域				やぶ塚温泉	543942354		294	202	13	0	0	30	225	116				○						
77	地域		○		ぐんま昆虫の森	543951292		117	41	0	0	0	0	99	27			○				桐生市都市計画マスタープラン	魅力づくりの拠点		
78	地域				宝徳寺	543952451		97	51	0	0	0	0	167	25			○							
79	地域		○		邑楽バスターミナル	543923873		312	130			15		267	141							邑楽町都市計画マスタープラン 邑楽南地区地区計画	生活拠点、地域拠点		
80	地域	○		○	アクロス館林	543924901		1276	120		963			796	137					東毛広域都市計画区域マスタープラン	産業拠点			館林市立地適正化計画	地域拠点
81	地域		○	○	尾島行政センター	543932141		211	184					169	344							太田市都市計画マスタープラン	防災拠点		
82	地域				黒保根支所	543962022		548	323		23	16	20	113	125							桐生市都市計画マスタープラン	生活拠点	桐生市立地適正化計画	生活拠点
83	地域		○		東支所	543962244		276	68			21		150	97							みどり市都市計画マスタープラン	地区拠点		
84	地域	○				543942652		1174	886	0	30	0	0	415	862					東毛広域都市計画区域マスタープラン	地域拠点				
圏外の拠点																									
85	地域				足利学校												○								
86	地域				足利市民プラザ												○								
87	地域				足利フラワーパーク												○								
88	地域				佐野アウトレット												○								
89	地域				道の駅みかも												○								
90	地域				宇都宮市中心部												○								

利根沼田広域圏　拠点拡大図

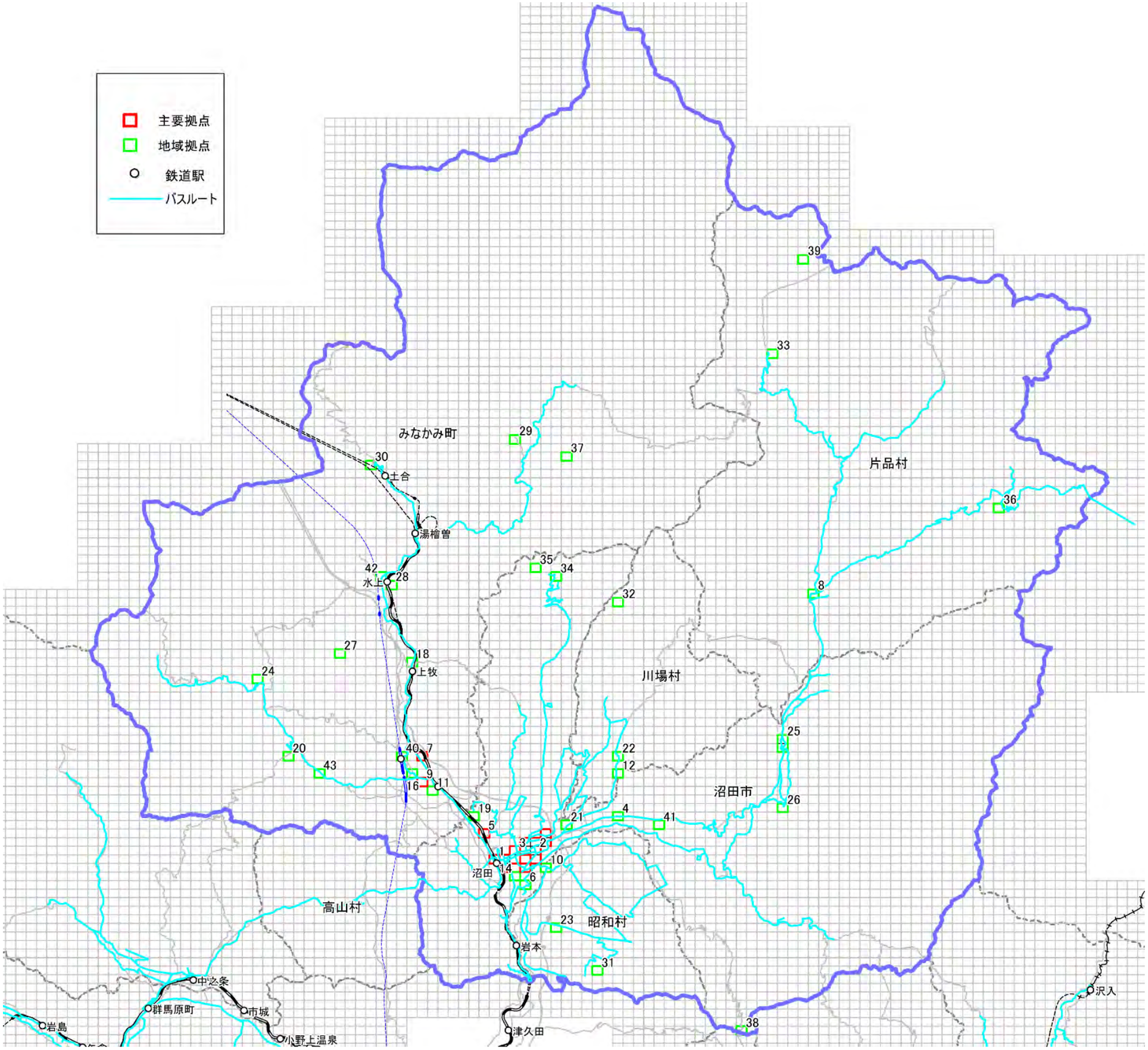

利根沼田広域圏　拠点一覧表

集約番号	主要／地域	まちづくり計画			地区内の施設	メッシュ番号	鉄道駅	集中量（帰宅除く）						人口		交通結節点（駅乗降客数）	観光			まちづくり計画			
		広域圏	市町村	立地適正化				全目的	勤務	通学	買物	通院	観光	夜間	昼間		来訪者分析（ビッグデータによる分析）	RESASの観光地	観光統計主要施設	広域圏の計画名	拠点名称	市町村の拠点名	拠点名称
1	主要	○	○		沼田駅	543970722	沼田	1303	154	0	498	88	0	758	496	3555				利根沼田広域都市計画区域マスタープラン	都市拠点	沼田市都市計画マスタープラン	地域交流拠点
2	主要		○		独立行政法人国立病院機構沼田病院	543970744		3641	1050	850	104	267	40	726	1267							沼田市都市計画マスタープラン	都市再生拠点
	主要	○	○		群馬県立沼田高等学校	543970743		2581	702	692	398	94	0	943	1182					利根沼田広域都市計画区域マスタープラン	都市拠点	沼田市都市計画マスタープラン	都市再生拠点
	主要		○		カインズ沼田店	543970842		1863	601	24	825	32	0	1217	765							沼田市都市計画マスタープラン	都市再生拠点
	主要		○		沼田脳神経外科中央病院	543970643		1710	813	0	155	310	0	791	589							沼田市都市計画マスタープラン	都市再生拠点
	主要		○		ウエルシア沼田バイパス店	543970841		1519	460	24	256	217	30	1118	327							沼田市都市計画マスタープラン	都市再生拠点
	主要		○		ビバタウン沼田ショッピングセンター	543970742		1455	111	0	1043	48	0	535	332							沼田市都市計画マスタープラン	都市再生拠点
	主要		○		ヤマダ電機テックランド沼田店	543970853		1120	123	268	171	88	68	1175	276							沼田市都市計画マスタープラン	産業・流通拠点
	主要		○		沼田警察署	543970851		1034	643	0	111	0	17	743	867							沼田市都市計画マスタープラン	都市再生拠点
3	主要	○	○		群馬県立沼田女子高等学校	543970734		2936	974	303	889	67	0	1027	985					利根沼田広域都市計画区域マスタープラン	都市拠点	沼田市都市計画マスタープラン	都市再生拠点
	主要	○	○		街なか天狗プラザ	543970732		1765	498	108	197	53	70	881	832					利根沼田広域都市計画区域マスタープラン	都市拠点	沼田市都市計画マスタープラン	都市再生拠点、地域交流拠点
	主要	○	○		利根沼田振興局庁舎	543970633		1341	710	37	0	0	0	724	374					利根沼田広域都市計画区域マスタープラン	都市拠点	沼田市都市計画マスタープラン	地域交流拠点
	主要	○	○		沼田市役所	543970731		1146	452	0	109	50	16	933	735					利根沼田広域都市計画区域マスタープラン	都市拠点	沼田市都市計画マスタープラン	地域交流拠点
5	主要		○		セキチュー沼田恩田店、フレッセイ沼田恩田店	543970823		1448	89	0	1237	0	0	314	44							沼田市都市計画マスタープラン	産業・流通拠点
7	主要	○			ベイシア月夜野店	553807391		1289	151	0	976	59	0	84	281					利根沼田広域都市計画区域マスタープラン	観光拠点		
9	主要	○	○		みなかみ町 保健福祉センター	553807193		1082	135	264	182	18	14	312	206					利根沼田広域都市計画区域マスタープラン	地域拠点	みなかみ町都市計画マスタープラン	中心拠点
11	地域	○	○		みなかみ町役場	553807192	後閑	585	399	0	31	0	0	285	282	1555				利根沼田広域都市計画区域マスタープラン	地域拠点・産業拠点	みなかみ町都市計画マスタープラン	中心拠点
14	地域	○			群馬県立利根実業高等学校	543970632		930	370	396	0	0	0	412	217					利根沼田広域都市計画区域マスタープラン	都市拠点		
16	地域	○	○		利根沼田学校組合立利根商業高等学校	553807282		642	204	347	0	0	0	301	117					利根沼田広域都市計画区域マスタープラン	観光拠点	みなかみ町都市計画マスタープラン	中心拠点、産業拠点
18	地域		○		上牧温泉病院	553807884		543	277	0	0	189	0	242	431							みなかみ町都市計画マスタープラン	観光拠点
19	地域		○		パナソニック内装建材株式会社群馬工場	543970914		499	407	0	0	0	0	252	37							沼田市都市計画マスタープラン	産業・流通拠点
20	地域		○		みちの駅たくみの里	553807322		462	358	0	0	0	0	28	384							みなかみ町都市計画マスタープラン	観光拠点・産業拠点
21	地域				沼田りんご園	543970961		453	105	20	23	0	46	325	197		○						
24	地域		○		猿ヶ京温泉	553807713		235	114	0	0	0	23	150	107				○			みなかみ町都市計画マスタープラン	観光拠点
25	地域		○		吹割の滝・吹割渓谷	553901462		145	35	0	0	0	85	113	99		○	○	○			沼田市都市計画マスタープラン	地域交流拠点、文化・レクリエーション拠点
	地域		○		利根支所	553901364		505	195				24	223	154							沼田市都市計画マスタープラン	地域交流拠点、文化・レクリエーション拠点
28	地域	○	○		水上温泉	553817372	水上	0	0	0	0	0	0	11	22	528	○		○	利根沼田広域都市計画区域マスタープラン	観光拠点	みなかみ町都市計画マスタープラン	地区拠点
4	地域				ベイシア沼田モール店	543970984		2617	351	0	1785	74	0	222	438								
6	地域				利根中央病院	543970543		1362	398	0	0	541	15	315	66								
10	地域				昭和村役場	543970653		1022	372	65	237			255	246								
8	地域				片品村役場	553911283		1234	540	324	0	0	0	321	198								
12	地域				道の駅川場田園プラザ	553900282		1005	44	0	219	0	531	18	8		○		○				
22	地域				川場村役場	553900382		493	220	112	0	0	50	146	147								
23	地域				道の駅アグリーム昭和	543970352		355	343	0	0	0	0	0	114			○					
26	地域		○		老神温泉	553901062		94	45	0	0	0	49	80	163				○			沼田市都市計画マスタープラン	文化・レクリエーション拠点
27	地域				ノルンみなかみフラワーガーデン（スキー場）	553807951		14	0	0	0	0	0	0	16			○					
29	地域				宝川温泉	553920134		0	0	0	0	0	0	10	50			○					
30	地域				谷川岳（谷川岳ロープウェイ）	553827062		0	0	0	0	0	0	0	46			○					
31	地域				千年の森	543970074		0	0	0	0	0	0	8	1			○					
32	地域				川場スキー場	553910282		0	0	0	0	0	0	2	0			○					
33	地域				鳩侍峠	553921663		0	0	0	0	0	0	1	0			○					
34	地域				たんばらスキーパーク	553910354		0	0	0	0	0	0	0	0			○				沼田市都市計画マスタープラン	文化・レクリエーション拠点
35	地域				迦葉山玉原高原	553910442		0	0	0	0	0	0	0	0				○			沼田市都市計画マスタープラン	文化・レクリエーション拠点
36	地域				丸沼高原スキー場	553912773		0	0	0	0	0	0	0	0			○					
37	地域				宝台樹スキー場	553920063		0	0	0	0	0	0	0	0			○					
38	地域				赤城山山頂	543961742		0	0	0	0	0	0	0	0		○						
39	地域				尾瀬	553931272		0	0	0	0	0	0	0	0		○						
40	地域		○		上毛高原駅	553807381	上毛高原	306	120	0	0	17	0	154	128	1438						みなかみ町都市計画マスタープラン	観光・産業拠点
41	地域		○		白沢支所	543971902		183	26	0	0	0	17	77	53							沼田市都市計画マスタープラン	地域交流拠点、文化・レクリエーション拠点
42	地域	○	○		水上支所	553817373		204	142	0	0	0	0	113	67					利根沼田広域都市計画区域マスタープラン	観光拠点	みなかみ町都市計画マスタープラン	地域拠点
43	地域		○		新治支所	553807241		192	141	0	0	18	0	314	163							みなかみ町都市計画マスタープラン	地域拠点
県外の拠点																							
44	地域				日光												○						
45	地域				越後湯沢駅												○						

吾妻広域圏　拠点拡大図

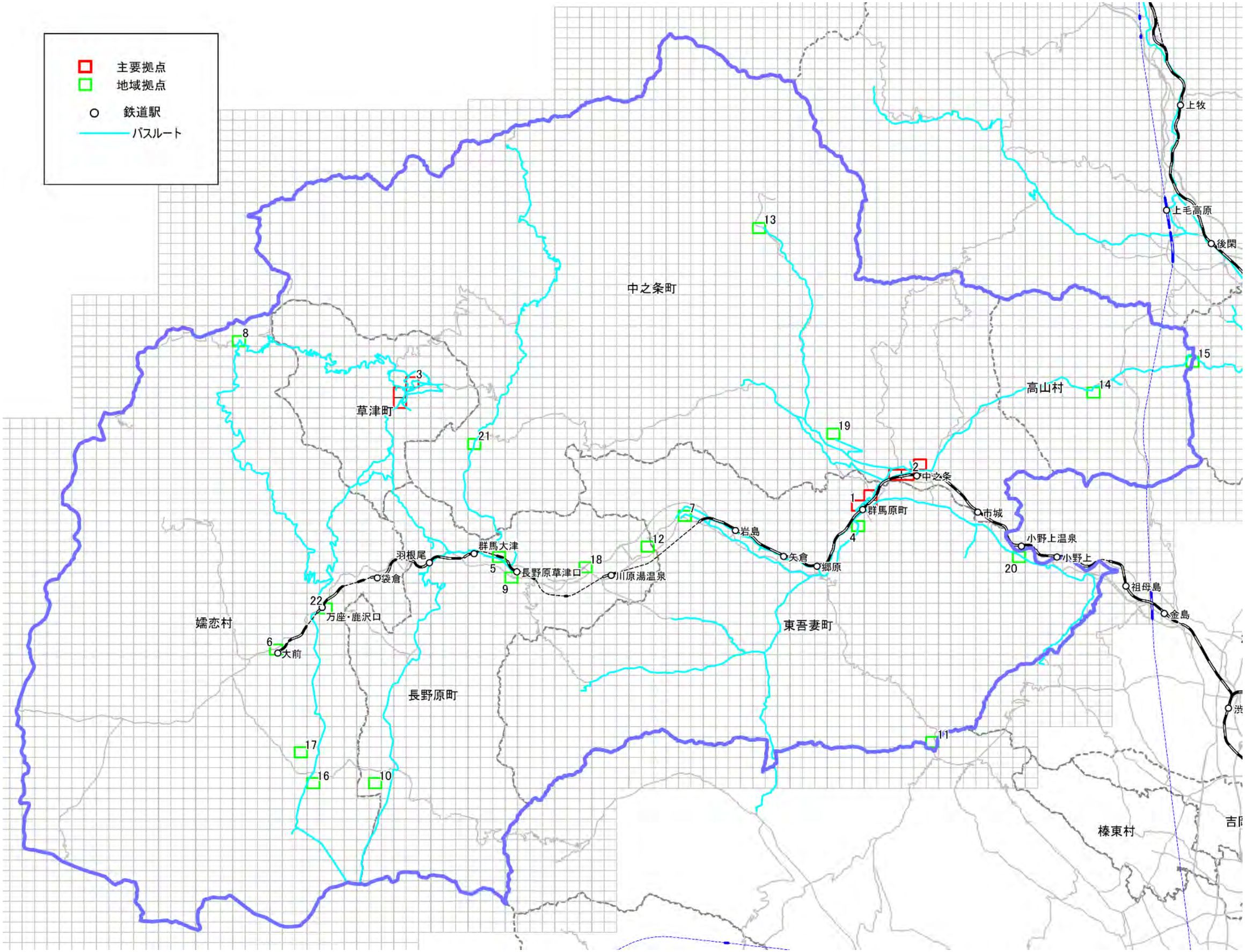
主要拠点
地域拠点
鉄道駅
バスルート
中之条町
草津町
高山村
嬬恋村
長野原町
東吾妻町
榛東村
上牧
上毛高原
後閑
中之条
群馬原町
市城
小野上温泉
小野上
祖母島
金島
岩島
矢倉
郷原
群馬大津
羽根尾
袋倉
長野原草津口
川原湯温泉
万座・鹿沢口
大前
1
2
3
4
5
6
7
8
9
10
11
12
13
14
15
16
17
18
19
20
21
22

吾妻広域圏　拠点一覧表

集約番号	主要／地域	まちづくり計画			地区内の施設	メッシュ番号	鉄道駅	集中量（帰宅除く）						人口		交通結節点（駅乗降客数）	観光			まちづくり計画			
		広域圏	市町村	立地適正化				全目的	勤務	通学	買物	通院	観光	夜間	昼間		来訪者分析（ビッグデータによる分析）	RESASの観光地	観光統計主要施設	広域圏の計画名	拠点名称	市町村の拠点名	拠点名称
1	主要	○	○		東吾妻町役場・ベイシア吾妻店・エーコープあがつま店	543866854	群馬原町	4584	454	190	2958	0	23	199	492	859				吾妻広域都市計画区域マスタープラン	地域拠点	東吾妻町都市計画マスタープラン	地区拠点
		○	○		原町赤十字病院	543866863		2520	1009	0	238	374	0	355	935					吾妻広域都市計画区域マスタープラン	地域拠点	東吾妻町都市計画マスタープラン	地区拠点
		○	○			543866961		1535	136	680	195	56	0	275	289					吾妻広域都市計画区域マスタープラン	地域拠点	東吾妻町都市計画マスタープラン	地区拠点
2	主要	○			ヤオコー中之条店・中之条町役場	543876072	中之条	2062	693	0	1140	97	0	400	391	1348				吾妻広域都市計画区域マスタープラン	地域拠点		
		○			中之条町 ツインプラザ	543876083		2012	329	810	75	0	0	610	113					吾妻広域都市計画区域マスタープラン	地域拠点		
		○				543876071		797	518	0	0	0	0	429	782					吾妻広域都市計画区域マスタープラン	地域拠点		
3	主要	○			草津温泉・草津町役場	543874474		2287	1196	86	12	0	173	822	1794		○	○	○	吾妻広域都市計画区域マスタープラン	地域拠点・観光拠点		
		○			草津こまくさ病院	543874471		1001	122	432	32	35	0	489	357					吾妻広域都市計画区域マスタープラン	観光拠点		
		○			草津温泉周辺	543874373		565	445	0	0	0	74	170	193					吾妻広域都市計画区域マスタープラン	観光拠点		
4	地域	○			群馬原町駅周辺	543866754		582	498	19	0	0	0	257	446					吾妻広域都市計画区域マスタープラン	地域拠点		
5	地域	○	○		長生病院	543865611		874	228	0	62	216	0	246	254					吾妻広域都市計画区域マスタープラン	地域拠点	長野原町都市計画マスタープラン	地域拠点
6	地域		○		嬬恋村役場	543864123	大前	263	0	0	0	181	0	194	38	20						第6次嬬恋村総合計画	商業拠点
7	地域		○		吾妻峡温泉 天狗の湯	543865882		304	25	0	0	0	178	21	13							東吾妻町都市計画マスタープラン	交流拠点
8	地域		○		万座温泉	543874604		0	0	0	0	0	0	76	0		○	○	○			第6次嬬恋村総合計画	観光拠点
9	地域	○	○		長野原町役場、長野原草津口駅	543865512	長野原草津口	16	0	0	0	0	0	57	24	225（1482）				吾妻広域都市計画区域マスタープラン	地域拠点	長野原町都市計画マスタープラン	地域拠点
10	地域		○		北軽井沢スウィートグラス	543854561		0	0	0	0	0	0	20	0			○				長野原町都市計画マスタープラン	地域拠点、緑の拠点、ﾚｸﾘｴｰｼｮﾝ拠点
11	地域		○		榛名湖	543856782		0	0	0	0	0	0	4	0		○					東吾妻町都市計画マスタープラン	交流拠点
12	地域	○	○		ハッ場ダム	543865673		0	0	0	0	0	0	0	0			○		吾妻広域都市計画区域マスタープラン	観光拠点	長野原町都市計画マスタープラン	緑の拠点
13	地域				四万温泉	553806212		188	52	0	0	0	8	33	155		○		○				
14	地域				高山村役場	543877451		111	22	0	89	0	0	37	5								
15	地域				ロックハート城	543877593		69	26	0	13	0	0	0	19			○					
16	地域				浅間高原	543854532		0	0	0	0	0	0	3	10		○						
17	地域				軽井沢おもちゃ王国	543854633		0	0	0	0	0	0	0	0			○					
18	地域		○		道の駅ハッ場ふるさと館	543865544		307	17	0	17	0	198	0	44							長野原町都市計画マスタープラン	ﾚｸﾘｴｰｼｮﾝ拠点
19	地域		○		中之条ガーデンズ	543876242		139	0	0	0	0	14	0	14							中之条まちづくりビジョン	公園構想
20	地域		○		東支所	543867621		81	51	0	0	0	0	123	30							東吾妻町都市計画マスタープラン	地区拠点
21	地域				六合支所	543875103		89	22	0	0	0	0	87	29								
22	地域		○		万座・鹿沢口駅	543864343	万座・鹿沢口	86	68	0	0	0	0	14	13	70						第6次嬬恋村総合計画	商業拠点
県外の拠点																							
22	地域				軽井沢駅												○						
23	地域				旧軽井沢銀座通り												○						
24	地域				長野駅												○						