

「上野国分寺・古代水田タイムトラベル」の使い方

遺跡をバーチャル体験できます

1 各遺跡の現地を訪れます。



上野国分寺跡



かみつけの里博物館

2 トップページからのバーチャル探索ボタンから、現地の地図画面を表示します。
※スマートフォンのGPS機能を有効にしてください。



地図上の青い丸が現在地です。

3 黄色いビューアイコンをタップするとVRが表示されます。



VR関連クイズを楽しむことができます

1 バーチャル探索から遺跡クイズを表示し、各遺跡に4つつあるクイズを選びます。4択の答えの中から回答を選んでタップします。




2 各遺跡全問正解すると、顔認識ARで当時の人々になりきって撮影することができます。



※ARの種類は全部で4種類です。

遺跡の解説を読むことができます

各ビューポイントのVRからポップアップで解説を読むことができます。




古代の群馬の国分寺と水田はどのようなものだったのか。自分の目で確かめてみよう！

「上野国分寺・古代水田タイムトラベル」



上野国分寺・古代水田
タイムトラベル

VR



上野国分寺・古代水田
タイムトラベル
VR

まずは「上野国分寺・古代水田タイムトラベル」をダウンロード

群馬県のホームページからダウンロード先を選択してください

スマートフォンから二次元バーコードで



App Store からダウンロード

Google Play で手に入れよう

上野国分寺
Kouzuke Kokubunji Temple

水田遺跡
Rice Paddy Site

注意 画面を見ながら歩き回ると危険です。周辺環境に十分ご注意ください。私有地に立ち入らないようにしてください。

〈問い合わせ先〉 群馬県地域創生部文化振興課
〒371-8570 群馬県前橋市大手町 1-1-1 電話 027-226-2525

群馬歴史文化遺産発掘・活用・発信実行委員会




上野国分寺・古代水田タイムトラベル(群馬県公式アプリ)は、上野国分寺と水田遺跡をバーチャル・リアリティの世界で体感しながら楽しく学べるアプリです。

令和3年度文化庁文化芸術振興費補助金(地域文化財総合活用推進事業)

上野国分寺—Kouzuke Kokubunji Temple

よみがえった上野国分寺

上野国分寺は、天平13(741)年、聖武天皇によって国分寺創建の詔が発せられたことにより、上野国(現在の群馬県)のほぼ中央につくられた寺です。僧寺と尼寺が建てられ、僧寺は、現在「上野国分寺跡」として国指定史跡となっています。現地には築垣が当時の工法で復元されており、七重塔や講堂の基壇も復元されています。本アプリでは創建当時の建物の様子を再現しました。



1 南大門

2 七重塔

3 金堂

4 講堂・鐘楼・経蔵

上野国分寺跡

●所在地 前橋市元総社町
高崎市東国分町・引間町

〈関連施設〉

史跡上野国分寺跡ガイダンス施設

・上野国分寺館

●所在地 群馬県高崎市引間町250-1

●電話 027-372-6767

●開館時間 9:30-16:30
(入館は16:00まで)

●休館日 年末年始



水田遺跡—Rice Paddy Site

よみがえった古代水田

群馬県内では、古墳時代、榛名山の二度の噴火により、火山灰の下に埋没した当時の水田が数多く発掘されています。本アプリでは保存状況の良かった御布呂遺跡・芦田貝戸Ⅲ遺跡の情報を中心に当時の稲作の様子を再現しました。



春

初夏

夏

秋

※VR上のボタンで季節を切り替えて
見るができます。

水田遺跡

〈関連施設〉

かみつけの里博物館

●所在地 高崎市井出町1514

●電話 027-373-8880

●開館時間 9:30-17:00
(入館は16:30まで)

●休館日 火曜日(祝日・振替休日の場合は翌日)、
祝日の翌日、年末年始

