よくわかる公共事業

令和
４
年度

県道沼田赤城線（貝野瀬工区）
歩道整備事業

政策3　多様な移動手段の確保

施策３：歩行者・自転車の安全な移動空間の整備

事業概要

■所在地：利根郡昭和村貝野瀬
■路線名：一般県道 沼田赤城線
■事業内容：　歩道整備事業
　　　　　　　全体延長 Ｌ＝４２０ｍ
　　　　　　　道路幅　 Ｗ＝９．５０ｍ
　　　　　　　歩道幅　 Ｗ＝２．５０ｍ
JR上越線
■全体事業費：約２億円
■事業期間：平成２６年度～令和４年度（９年間）
■現在の交通量（H27）：２，９８０台／日（自動車）
　　　　　　　　　　　：１７人／12時間（歩行者）
　　　　　　　　　　　：３台／１２時間（自転車）

事業位置

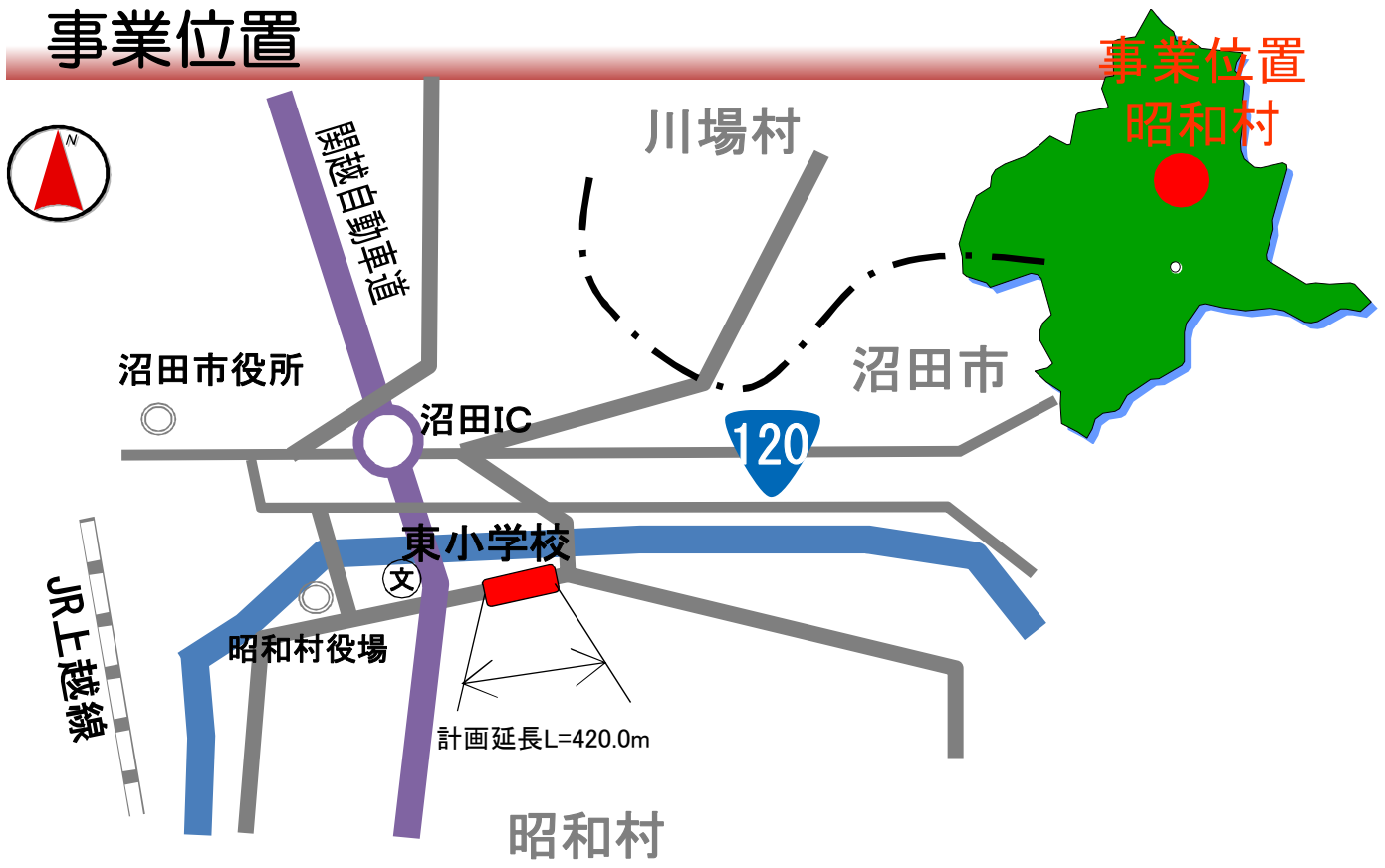
事業位置
昭和村
川場村
関越自動車道
沼田市役所
沼田IC
120
沼田市
東小学校
文
昭和村役場
JR上越線
計画延長L=420.0m
昭和村

どのような目的を達成するための事業か

・歩行者や自転車の安全な通行を確保するため

歩道を
整備します

地元の声

・歩道のないので歩くのが怖い。大型車両も通るので危険。（地元住民）
・通学路であるので、子どもが安全に歩けるようにしてほしい。（学校関係者）

成果を示す項目	実施前	実施後
交通事故件数	０．０件／年（Ｈ２１～Ｈ２５）	０件（目標）

実施前

◆歩道が無く、歩行者は路肩を歩くため、交通事故のおそれがあります。

通学状況

実施後

◆歩道を設置することで、歩行者の安全な通行空間を確保します。



完成イメージ(施工区間手前の状況)

事業の進捗状況（R４年3月現在）

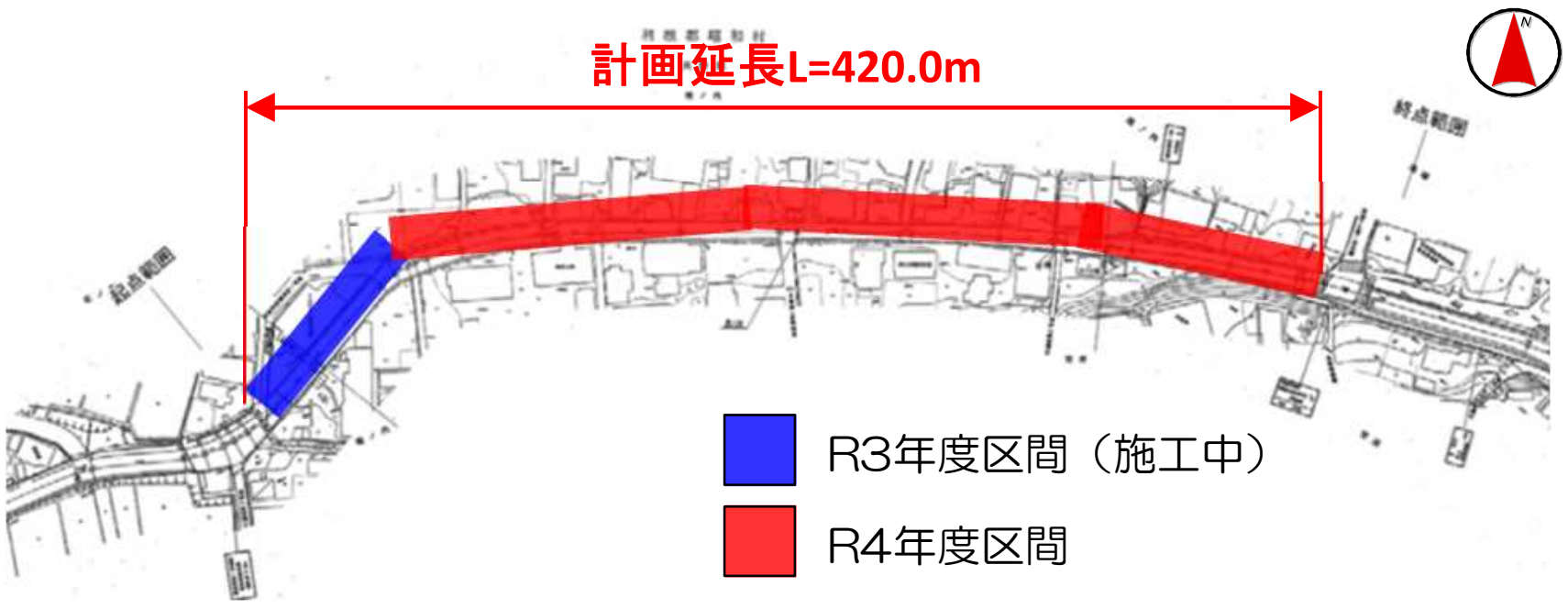
計画延長L=420.0m
起点範囲
終点範囲
🟦 R3年度区間（施工中）
🟥 R4年度区間

今、何をしているか

令和3年度は埋蔵文化財本調査および歩道整備工事を実施しました。

令和４年度は引き続き歩道整備工事を実施し、事業の進捗を図ります。

事業のすすみ具合

事業開始 ● ・・・・・・・・・・・・・・・・・・・・・・・ ● 事業完了