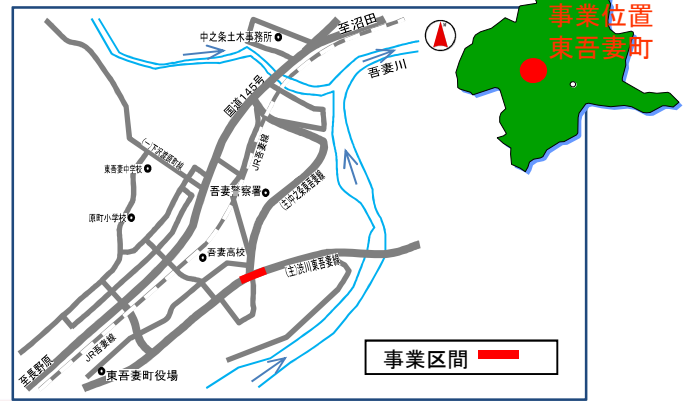


事業概要

- 所在地: 東吾妻町原町
- 路線名: 主要地方道 渋川東吾妻線
- 事業内容: 交差点改良 延長 230m
道路幅 10.25m
歩道幅 2.50m
- 全体事業費: 約2億円
- 事業期間: 平成29年度~令和4年度(6年間)
- 現在の交通量(H27): 11,541台/日(自動車)
: 70人/日(歩行者)
: 37台/日(自転車)

事業位置



どのような目的を達成するための事業か

・地域の発展と住民の利便性向上のため

右折車線や歩道を
設置します

地元
の声

- ・朝夕の渋滞を解消してほしい。(企業通勤者)
- ・歩道がないので歩道をつくってほしい。(地元住民)

成果を示す項目	実施前
交通事故件数	2.6件/年(H23~H27平均)
最大渋滞長	330m((主)渋川東吾妻線/渋川側)



実施後(目標)
0件
0m

実施前

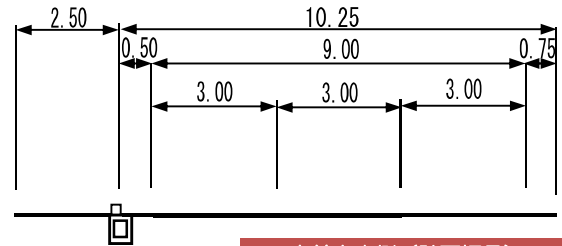
- ◆車両が交互通行できない区間があり、朝夕の通勤時間帯を中心に渋滞が発生しています。
- ◆歩道がない区間があり、歩行者の交通事故のおそれがあります。



交差点東側

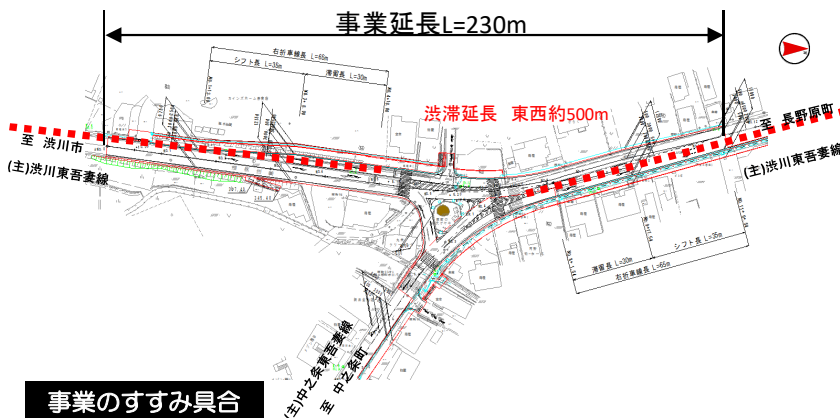
実施後

- ◆道路を広げて、車両の交互交通を確保するとともに、右折車線を設置することで交通渋滞を緩和します。
- ◆歩道を整備し、歩行者の安全な通行空間を確保します。



交差点東側(計画幅員)

事業の進捗状況(R4年3月現在)



今、何をしているか

令和3年度は、交差点から渋川側を拡幅する工事と舗装工事を行いました。
令和4年度は、擦り付け部の工事を行い、事業が完成します。



事業のすすみ具合

事業開始 ●

● 事業完了